КАРТА-ПЛАН ТЕРРИТОРИИ

Пояснительная записка

1. Сведения о территории выполнения комплексных кадастровых работ: *Красноярский край, г. Дивногорск, п. Манский, 24:46:5004002*

(наименование субъекта Российской Федерации, муниципального образования, населенного пункта, уникальные учетные номера кадастровых кварталов, иные сведения, позволяющие определить местоположение территории, на которой выполняются комплексные кадастровые работы, например, наименование садоводческого или огороднического некоммерческого товарищества, гаражного кооператива, элемента планировочной структуры)

2. Основания выполнения комплексных кадастровых работ:

Наименование, дата и номер документа, на основании которого выполняются комплексные кадастровые работы:
Муниципальный контракт от 02.05.2023 №ОК-№-5359/23

3. Дата подготовки карты-плана территории *14 июня 2023 г.*

4. Сведения о заказчике(ах) комплексных кадастровых работ:

В отношении юридического лица, органа местного самоуправления муниципального района, муниципального округа или городского округа либо уполномоченного исполнительного органа государственной власти субъекта Российской Федерации:

полное или сокращенное (в случае, если имеется) наименование: *Администрация города Дивногорска*
основной государственный регистрационный номер: *1022401254721*
идентификационный номер налогоплательщика: *2446002640*

В отношении физического лица или представителя физических или юридических лиц:

фамилия, имя, отчество (последнее - при наличии): —
страховой номер индивидуального лицевого счета в системе обязательного пенсионного страхования Российской Федерации (СНИЛС): —

Наименование и реквизиты документа, подтверждающие полномочия представителя заказчика(ов) комплексных кадастровых работ:
—

Адрес электронной почты (для направления уведомления о результатах внесения сведений в Единый государственный реестр недвижимости):
adm@divnogorsk-adm.ru

5. Сведения об исполнителе комплексных кадастровых работ:

Полное или сокращенное (в случае, если имеется) наименование и адрес юридического лица, с которым заключен государственный или муниципальный контракт либо договор подряда на выполнение комплексных кадастровых работ: *ООО "Геоид", 454080, Челябинская обл., г. Челябинск, Свердловский пр-кт, 84Б, оф. 7.1*

Фамилия, имя, отчество кадастрового инженера (последнее - при наличии): *Искакова Рузалия Габидулловна* и основной государственный регистрационный номер кадастрового инженера индивидуального предпринимателя (ОГРНИП): —

КАРТА-ПЛАН ТЕРРИТОРИИ

Страховой номер индивидуального лицевого счета в системе обязательного пенсионного страхования Российской Федерации (СНИЛС) кадастрового инженера: *165-898-577 51*

Уникальный реестровый номер кадастрового инженера в реестре саморегулируемой организации кадастровых инженеров и дата внесения сведений о физическом лице в такой реестр: *2357 23 января 2020 г.*

Полное или (в случае, если имеется) сокращенное наименование саморегулируемой организации кадастровых инженеров, членом которой является кадастровый инженер: *Ассоциация Саморегулируемая организация "Межрегиональный союз кадастровых инженеров"*

Контактный телефон: *8-351-711-14-04*

Почтовый адрес и адрес электронной почты, по которым осуществляется связь с кадастровым инженером: *454080, Россия, Челябинская область, г. Челябинск, пр-кт Свердловский, д. 84Б, оф. 7.1, geoid_kkr@mail.ru*

6. Перечень документов, использованных при подготовке карты-плана территории:

№ п/п	Реквизиты документа				
	Вид	Дата	Номер	Наименование	Иные сведения
1	2	3	4	5	6
1	—	05.04.2023	КУВИ-001/2023-80457131	Кадастровый план территории	—
2	—	21.11.2022	КУВИ-001/2022-205995062	Кадастровый план территории	—
3	—	14.06.2023	КУВИ-001/2023-137177292	Кадастровая выписка о здании, сооружении, объекте незавершённого строительства	—
4	—	14.06.2023	КУВИ-001/2023-137211002	Кадастровая выписка о здании, сооружении, объекте незавершённого строительства	—
5	—	14.06.2023	КУВИ-001/2023-137211255	Кадастровая выписка о здании, сооружении, объекте незавершённого строительства	—
6	—	14.06.2023	КУВИ-001/2023-137211414	Кадастровая выписка о здании, сооружении, объекте незавершённого строительства	—

КАРТА-ПЛАН ТЕРРИТОРИИ

1	2	3	4	5	6
7	—	14.06.2023	КУВИ-001/2023-137212518	Кадастровая выписка о здании, сооружении, объекте незавершённого строительства	—

КАРТА-ПЛАН ТЕРРИТОРИИ

7. Пояснения к карте-плану территории:

Пояснительная записка

На территории кадастрового квартала 24:46:5004002 ООО «Геоид» в соответствии с муниципальным контрактом по выполнению комплексных кадастровых работ от 02.05.2023 № ОК-№-5359/23 выполнены комплексные кадастровые работы.
Общая площадь кадастрового квартала – 6.78 га.
По сведениям ЕГРН, на территории кадастрового квартала находится 31 земельный участок, а также расположены 11 объектов капитального строительства.
В результате выполнения комплексных кадастровых работ на территории кадастрового квартала 24:46:5004002 осуществлено:
- исправление реестровых ошибок в местоположении 29 земельных участков;
- исправление реестровых ошибок в местоположении 6 объектов капитального строительства;
- уточнение местоположения границ 2 объектов капитального строительства.
Территория кадастрового квартала 24:46:5004002 расположена в зонах: Ж-1 – «Жилая усадебная застройка», ИТ-1 – «Автомобильный транспорт».
В соответствии с Правилами землепользования и застройки территории городского населенного пункта города Дивногорска:
- для зоны Ж-1 минимальный размер земельных участков – 400 кв.м., максимальный – 2000 кв. м.,
Для остальных зон предельные размеры земельных участков не установлены.
Границы земельных участков установлены по их фактическому использованию.
При выполнении комплексных кадастровых работ площади уточняемых/исправляемых земельных участков определялись в соответствии с требованиями законодательства: фактическая площадь земельного участка не должна быть меньше площади земельного участка, сведения о которой относительно этого земельного участка содержатся в Едином государственном реестре недвижимости, более чем на десять процентов; больше площади земельного участка, сведения о которой относительно этого земельного участка содержатся в Едином государственном реестре недвижимости, более чем на величину предельного минимального размера земельного участка, установленного в соответствии с федеральным законом для земель соответствующих целевого назначения и разрешенного использования; больше площади земельного участка, сведения о которой относительно этого земельного участка содержатся в Едином государственном реестре недвижимости, более чем на десять процентов, если предельный минимальный размер земельного участка не установлен.
Границы земельных участков с кадастровыми номерами 24:46:5004002:16, 24:46:5004002:12 установлены в соответствии с требованиями земельного законодательства, реестровых ошибок в отношении данных земельных участков не выявлено, следовательно, объекты недвижимости не были включены в карта-план территории.
При проведении комплексных кадастровых работ относительно земельных участков с КН 24:46:0000000:127, 24:46:0000000:70, 24:46:5004002:10, 24:46:5004002:11, 24:46:5004002:13, 24:46:5004002:15, 24:46:5004002:17, 24:46:5004002:18, 24:46:5004002:19, 24:46:5004002:199, 24:46:5004002:2, 24:46:5004002:200, 24:46:5004002:201, 24:46:5004002:202, 24:46:5004002:205, 24:46:5004002:23, 24:46:5004002:3, 24:46:5004002:31, 24:46:5004002:34, 24:46:5004002:35, 24:46:5004002:37, 24:46:5004002:38, 24:46:5004002:39, 24:46:5004002:4, 24:46:5004002:43, 24:46:5004002:44, 24:46:5004002:47, 24:46:5004002:48, 24:46:5004002:5, 24:46:5004002:9 было выявлено несоответствие сведений ЕГРН фактическому местоположению. В рамках комплексных кадастровых работ границы были исправлены в соответствии с фактическим использованием по искусственному ограждению (забору).
В карта-план территории включены координаты характерных точек контуров зданий, сооружений, объектов незавершенного строительства, которые представляют замкнутую линию, образуемую проекцией внешних границ ограждающих конструкций такого здания, сооружения, объекта незавершенного строительства на горизонтальную плоскость, проходящую на уровне примыкания такого здания, сооружения, объекта незавершенного строительства к поверхности земли.

КАРТА-ПЛАН ТЕРРИТОРИИ

Границы объектов капитального строительства с КН 24:46:0000000:11483, 24:46:0000000:21431, 24:46:0000000:21502, 24:46:0000000:21537, 24:46:0000000:21552, 24:46:0000000:21553, 24:46:0000000:21554, 24:46:5004002:203, 24:46:5004002:206, 24:46:5004002:41 уточнены и соответствуют своему фактическому местоположению. Проведение кадастровых работ в отношении данных объектов не требуется, в связи с чем, данные ОКС не включены в карту-план территории.

1. Сведения о пунктах геодезической сети:

№ п/п	Вид геодезической сети	Название пункта и тип знака геодезической сети	Система координат пункта геодезической сети	Координаты пункта, м		Дата обследования 27 мая 2023 г.		
						Сведения о состоянии		
				X	Y	наружного знака пункта	центра пункта	марки центра пункта
1	2	3	4	5	6	7	8	9
1	ГГС	Спирина (Овсянка), сигн.	МСК-24	623805,31	76480,57	отсутствует	сохранился	сохранился
2	ГГС	Устье Кубового, пир.	МСК-24	626420,91	70373,55	отсутствует	сохранился	сохранился
3	ГГС	Шарашкин, пир.	МСК-24	624601,37	72269,82	сохранился	сохранился	сохранился

2. Сведения об использованных средствах измерений:

№ п/п	Наименование и обозначение типа средства измерений - прибора (инструмента, аппаратуры)	Заводской или серийный номер средства измерений	Реквизиты свидетельства о поверке прибора (инструмента, аппаратуры) и (или) срок действия поверки
1	2	3	4
1	Аппаратура геодезическая спутниковая Stonex S9i	S901351900331RE	С-АБ/31-01-2023/219770095 от 31.01.2023
2	Аппаратура геодезическая спутниковая Stonex S9i	S901351900360RE	С-АБ/31-01-2023/219770096 от 31.01.2023

КАРТА-ПЛАН ТЕРРИТОРИИ

Сведения об уточняемых земельных участках, необходимые для исправления реестровых ошибок в сведениях о местоположении их границ

1. Сведения о характерных точках границ уточняемого земельного участка с кадастровым номером 24:46:0000000:70

Система координат МСК-24 **Зона № 4**

Обозначение характерных точек границ	Координаты, м				Метод определения координат	Формулы, примененные для расчета средней квадратической погрешности определения координат характерных точек границ (M_t), с подставленными в такие формулы значениями и итоговые (вычисленные) значения M_t, м	Описание закрепления точки
	содержатся в Едином государственном реестре недвижимости		определены в результате выполнения комплексных кадастровых работ				
	X	Y	X	Y			
1	2	3	4	5	6	7	8
н24У	—	—	619859,95	74465,41	Метод спутниковых геодезических измерений (определений)	$M_t = \sqrt{m_0^2 + m_1^2}$	—
н73У	—	—	619890,66	74579,41	Метод спутниковых геодезических измерений (определений)	$M_t = \sqrt{m_0^2 + m_1^2}$	—
н32У	—	—	619892,58	74578,79	Метод спутниковых геодезических измерений (определений)	$M_t = \sqrt{m_0^2 + m_1^2}$	—
н31У	—	—	619893,08	74580,48	Метод спутниковых геодезических измерений (определений)	$M_t = \sqrt{m_0^2 + m_1^2}$	—
н45У	—	—	619893,72	74582,63	Метод спутниковых геодезических измерений (определений)	$M_t = \sqrt{m_0^2 + m_1^2}$	—
н44У	—	—	619887,89	74584,51	Метод спутниковых геодезических измерений	$M_t = \sqrt{m_0^2 + m_1^2}$	—

КАРТА-ПЛАН ТЕРРИТОРИИ

Сведения об уточняемых земельных участках, необходимые для исправления реестровых ошибок в сведениях о местоположении их границ

					(определений)		
н74У	—	—	619856,13	74466,62	Метод спутниковых геодезических измерений (определений)	$M_t = \sqrt{m_0^2 + m_1^2}$	—
н24У	—	—	619859,95	74465,41	Метод спутниковых геодезических измерений (определений)	$M_t = \sqrt{m_0^2 + m_1^2}$	—
28	619896,20	74581,97	—	—	Метод спутниковых геодезических измерений (определений)	$M_t = \sqrt{m_0^2 + m_1^2}$	—
29	619890,37	74583,85	—	—	Метод спутниковых геодезических измерений (определений)	$M_t = \sqrt{m_0^2 + m_1^2}$	—
119	619858,61	74465,96	—	—	Метод спутниковых геодезических измерений (определений)	$M_t = \sqrt{m_0^2 + m_1^2}$	—
120	619862,43	74464,75	—	—	Метод спутниковых геодезических измерений (определений)	$M_t = \sqrt{m_0^2 + m_1^2}$	—
121	619893,14	74578,75	—	—	Метод спутниковых геодезических измерений (определений)	$M_t = \sqrt{m_0^2 + m_1^2}$	—
23	619895,06	74578,13	—	—	Метод спутниковых геодезических измерений (определений)	$M_t = \sqrt{m_0^2 + m_1^2}$	—

КАРТА-ПЛАН ТЕРРИТОРИИ

Сведения об уточняемых земельных участках, необходимые для исправления реестровых ошибок в сведениях о местоположении их границ

2. Сведения о частях границ уточняемого земельного участка с кадастровым номером 24:46:0000000:70

Обозначение части границ		Горизонтальное проложение (S), м	Описание прохождения части границ	Сведения о согласовании местоположения границ(согласовано/спорное)
от т.	до т.			
1	2	3	4	5
н24У	н73У	118,06	—	—
н73У	н32У	2,02	—	—
н32У	н31У	1,76	—	—
н31У	н45У	2,24	—	—
н45У	н44У	6,13	—	—
н44У	н74У	122,09	—	—
н74У	н24У	4,01	—	—

3. Характеристики уточняемого земельного участка с кадастровым номером 24:46:0000000:70

№ п/п	Наименование характеристик земельного участка	Значение характеристики
1	2	3
1.	Адрес земельного участка	—
1.1.	Сведения о местоположении земельного участка (при отсутствии адреса) в структурированном в соответствии с федеральной информационной адресной системой виде	—
1.2.	Дополнительные сведения о местоположении земельного участка	—
2.	Площадь земельного участка ± величина погрешности определения(вычисления) площади (**Р ± ΔР**), **м²**	497±8 24:46:5004002:26 496,89±7,80
3.	Формула, примененная для вычисления предельной погрешности определения площади земельного участка, с подставленными значениями и итоговые (вычисленные) значения (**ΔР**), м2	$\Delta P = 3{,}5 \cdot M_t \cdot \sqrt{P_{док}} = 3{,}5 \cdot 0{,}10 \cdot \sqrt{497} = 8$ 24:46:5004002:26 $\Delta P = 3{,}5 \cdot M_t \cdot \sqrt{P_{док}} = 3{,}5 \cdot 0{,}10 \cdot \sqrt{497{,}00} = 7{,}80$
4.	Площадь земельного участка согласно сведениям Единого государственного реестра недвижимости (**Ркад**), **м²**	497
5.	Оценка расхождения **Р** и **Ркад (Р – Ркад), м²**	0
6.	Предельный минимальный и максимальный размеры земельного участка (**Рмин и Рмакс), м²**	—
7.	Кадастровый или иной государственный учетный номер (инвентарный) здания, сооружения, объекта незавершенного строительства, расположенного на земельном участке	24:46:0000000:21553, 24:46:0000000:21554

КАРТА-ПЛАН ТЕРРИТОРИИ

Сведения об уточняемых земельных участках, необходимые для исправления реестровых ошибок в сведениях о местоположении их границ

1	2	3
8.	Вид (виды) разрешенного использования	—
8.1.	Дополнительные сведения об использовании земельного участка	—
9.	Сведения о земельных участках (землях общего пользования, территории общего пользования), посредством которых обеспечивается доступ	—
10.	Иные сведения	—

4. Пояснения к сведениям об уточняемом земельном участке с кадастровым номером 24:46:0000000:70 :

1.	

1. Сведения о характерных точках границ уточняемого земельного участка с кадастровым номером 24:46:0000000:127

Система координат МСК-24 **Зона № 4**

Обозначение характерных точек границ	Координаты, м				Метод определения координат	Формулы, примененные для расчета средней квадратической погрешности определения координат характерных точек границ (M_t), с подставленными в такие формулы значениями и итоговые (вычисленные) значения M_t, м	Описание закрепления точки
	содержатся в Едином государственном реестре недвижимости		определены в результате выполнения комплексных кадастровых работ				
	X	Y	X	Y			
1	2	3	4	5	6	7	8
н89У	—	—	619881,01	74734,05	Метод спутниковых геодезических измерений (определений)	$M_t = \sqrt{m_0^2 + m_1^2}$	—
н88У	—	—	619890,32	74753,35	Метод спутниковых геодезических измерений (определений)	$M_t = \sqrt{m_0^2 + m_1^2}$	—
н128У	—	—	619856,06	74771,06	Метод спутниковых геодезических измерений (определений)	$M_t = \sqrt{m_0^2 + m_1^2}$	—

КАРТА-ПЛАН ТЕРРИТОРИИ

Сведения об уточняемых земельных участках, необходимые для исправления реестровых ошибок в сведениях о местоположении их границ

н129У	—	—	619851,54	74762,83	Метод спутниковых геодезических измерений (определений)	$M_t = \sqrt{m_0^2 + m_1^2}$	—
н95У	—	—	619841,22	74748,71	Метод спутниковых геодезических измерений (определений)	$M_t = \sqrt{m_0^2 + m_1^2}$	—
н91У	—	—	619853,72	74742,22	Метод спутниковых геодезических измерений (определений)	$M_t = \sqrt{m_0^2 + m_1^2}$	—
н90У	—	—	619855,26	74744,71	Метод спутниковых геодезических измерений (определений)	$M_t = \sqrt{m_0^2 + m_1^2}$	—
н89У	—	—	619881,01	74734,05	Метод спутниковых геодезических измерений (определений)	$M_t = \sqrt{m_0^2 + m_1^2}$	—
79	619886,44	74732,74	—	—	—	—	—
77	619894,68	74750,55	—	—	—	—	—
117	619865,51	74765,86	—	—	—	—	—
118	619859,34	74766,93	—	—	—	—	—
84	619843,61	74746,21	—	—	—	—	—
83	619858,38	74739,79	—	—	—	—	—
80	619859,92	74742,84	—	—	—	—	—

2. Сведения о частях границ уточняемого земельного участка с кадастровым номером 24:46:0000000:127

Обозначение части границ		Горизонтальное проложение (S), м	Описание прохождения части границ	Сведения о согласовании местоположения границ(согласовано/спорное)
от т.	до т.			
1	2	3	4	5
н89У	н88У	21,43	—	—
н88У	н128У	38,57	—	—

КАРТА-ПЛАН ТЕРРИТОРИИ

Сведения об уточняемых земельных участках, необходимые для исправления реестровых ошибок в сведениях о местоположении их границ

н128У	н129У	9,39	—	—
н129У	н95У	17,49	—	—
н95У	н91У	14,08	—	—
н91У	н90У	2,93	—	—
н90У	н89У	27,87	—	—

3. Характеристики уточняемого земельного участка с кадастровым номером 24:46:0000000:127

№ п/п	Наименование характеристик земельного участка	Значение характеристики
1	2	3
1.	Адрес земельного участка	—
1.1.	Сведения о местоположении земельного участка (при отсутствии адреса) в структурированном в соответствии с федеральной информационной адресной системой виде	Красноярский край, г. Дивногорск, п. Манский, участок по ул. Школьная, прилежащий к дому 2а
1.2.	Дополнительные сведения о местоположении земельного участка	—
2.	Площадь земельного участка ± величина погрешности определения(вычисления) площади (**Р ± ΔР**), **м²**	953±11
3.	Формула, примененная для вычисления предельной погрешности определения площади земельного участка, с подставленными значениями и итоговые (вычисленные) значения (**ΔР**), м2	$\Delta P = 3{,}5 \cdot M_t \cdot \sqrt{P_{док}} = 3{,}5 \cdot 0{,}10 \cdot \sqrt{953} = 11$
4.	Площадь земельного участка согласно сведениям Единого государственного реестра недвижимости (**Ркад**), **м²**	953
5.	Оценка расхождения **Р** и **Ркад (Р – Ркад), м²**	0
6.	Предельный минимальный и максимальный размеры земельного участка (**Рмин и Рмакс), м²**	Рмин=400, Рмакс=2000
7.	Кадастровый или иной государственный учетный номер (инвентарный) здания, сооружения, объекта незавершенного строительства, расположенного на земельном участке	—
8.	Вид (виды) разрешенного использования	Для ведения личного подсобного хозяйства
8.1.	Дополнительные сведения об использовании земельного участка	—
9.	Сведения о земельных участках (землях общего пользования, территории общего пользования), посредством которых обеспечивается доступ	—
10.	Иные сведения	—

КАРТА-ПЛАН ТЕРРИТОРИИ

Сведения об уточняемых земельных участках, необходимые для исправления реестровых ошибок в сведениях о местоположении их границ

4. Пояснения к сведениям об уточняемом земельном участке с кадастровым номером 24:46:0000000:127 :

1.	

1. Сведения о характерных точках границ уточняемого земельного участка с кадастровым номером 24:46:5004002:2

Система координат МСК-24 **Зона № 4**

Обозначение характерных точек границ	Координаты, м				Метод определения координат	Формулы, примененные для расчета средней квадратической погрешности определения координат характерных точек границ (M_t), с подставленными в такие формулы значениями и итоговые (вычисленные) значения M_t, м	Описание закрепления точки
	содержатся в Едином государственном реестре недвижимости		определены в результате выполнения комплексных кадастровых работ				
	X	Y	X	Y			
1	2	3	4	5	6	7	8
н5У	—	—	619917,77	74454,98	Метод спутниковых геодезических измерений (определений)	$M_t = \sqrt{m_0^2 + m_1^2}$	—
н8У	—	—	619927,97	74494,14	Метод спутниковых геодезических измерений (определений)	$M_t = \sqrt{m_0^2 + m_1^2}$	—
н9У	—	—	619902,44	74501,54	Метод спутниковых геодезических измерений (определений)	$M_t = \sqrt{m_0^2 + m_1^2}$	—
н10У	—	—	619891,71	74462,46	Метод спутниковых геодезических измерений (определений)	$M_t = \sqrt{m_0^2 + m_1^2}$	—
н5У	—	—	619917,77	74454,98	Метод спутниковых геодезических измерений	$M_t = \sqrt{m_0^2 + m_1^2}$	—

КАРТА-ПЛАН ТЕРРИТОРИИ

Сведения об уточняемых земельных участках, необходимые для исправления реестровых ошибок в сведениях о местоположении их границ

					(определений)		
5	619925,79	74492,70	—	—	—	—	—
6	619901,76	74499,59	—	—	—	—	—
7	619890,74	74461,14	—	—	—	—	—
8	619914,77	74454,25	—	—	—	—	—

2. Сведения о частях границ уточняемого земельного участка с кадастровым номером 24:46:5004002:2

Обозначение части границ		Горизонтальное проложение (S), м	Описание прохождения части границ	Сведения о согласовании местоположения границ(согласовано/спорное)
от т.	до т.			
1	2	3	4	5
н5У	н8У	40,47	—	—
н8У	н9У	26,58	—	—
н9У	н10У	40,53	—	—
н10У	н5У	27,11	—	—

3. Характеристики уточняемого земельного участка с кадастровым номером 24:46:5004002:2

№ п/п	Наименование характеристик земельного участка	Значение характеристики
1	2	3
1.	Адрес земельного участка	Красноярский край, г. Дивногорск, п. Манский, пер. Красивый
1.1.	Сведения о местоположении земельного участка (при отсутствии адреса) в структурированном в соответствии с федеральной информационной адресной системой виде	—
1.2.	Дополнительные сведения о местоположении земельного участка	—
2.	Площадь земельного участка ± величина погрешности определения(вычисления) площади (**Р ± ΔР**), **м²**	1087±11
3.	Формула, примененная для вычисления предельной погрешности определения площади земельного участка, с подставленными значениями и итоговые (вычисленные) значения (**ΔР**), м2	$\Delta P = 3{,}5 \cdot M_t \cdot \sqrt{P_{док}} = 3{,}5 \cdot 0{,}10 \cdot \sqrt{990} = 11$
4.	Площадь земельного участка согласно сведениям Единого государственного реестра недвижимости (**Ркад**), **м²**	990
5.	Оценка расхождения **Р** и **Ркад (Р – Ркад), м²**	97
6.	Предельный минимальный и максимальный размеры земельного участка (**Рмин и Рмакс), м²**	Рмин=400, Рмакс=2000
7.	Кадастровый или иной государственный учетный номер (инвентарный)	—

КАРТА-ПЛАН ТЕРРИТОРИИ

Сведения об уточняемых земельных участках, необходимые для исправления реестровых ошибок в сведениях о местоположении их границ

1	2	3
	здания, сооружения, объекта незавершенного строительства, расположенного на земельном участке	
8.	Вид (виды) разрешенного использования	для индивидуального жилищного строительства
8.1.	Дополнительные сведения об использовании земельного участка	—
9.	Сведения о земельных участках (землях общего пользования, территории общего пользования), посредством которых обеспечивается доступ	—
10.	Иные сведения	—

4. Пояснения к сведениям об уточняемом земельном участке с кадастровым номером 24:46:5004002:2 :

1.	

1. Сведения о характерных точках границ уточняемого земельного участка с кадастровым номером 24:46:5004002:3

Система координат МСК-24 **Зона № 4**

Обозначение характерных точек границ	Координаты, м				Метод определения координат	Формулы, примененные для расчета средней квадратической погрешности определения координат характерных точек границ (M_t), с подставленными в такие формулы значениями и итоговые (вычисленные) значения M_t, м	Описание закрепления точки
	содержатся в Едином государственном реестре недвижимости		определены в результате выполнения комплексных кадастровых работ				
	X	Y	X	Y			
1	2	3	4	5	6	7	8
н10У	—	—	619891,71	74462,46	Метод спутниковых геодезических измерений (определений)	$M_t = \sqrt{m_0^2 + m_1^2}$	—
н9У	—	—	619902,44	74501,54	Метод спутниковых геодезических измерений (определений)	$M_t = \sqrt{m_0^2 + m_1^2}$	—
н11У	—	—	619877,06	74508,80	Метод спутниковых геодезических измерений	$M_t = \sqrt{m_0^2 + m_1^2}$	—

КАРТА-ПЛАН ТЕРРИТОРИИ

Сведения об уточняемых земельных участках, необходимые для исправления реестровых ошибок в сведениях о местоположении их границ

					(определений)		
н12У	—	—	619865,54	74469,81	Метод спутниковых геодезических измерений (определений)	$M_t = \sqrt{m_0^2 + m_1^2}$	—
н10У	—	—	619891,71	74462,46	Метод спутниковых геодезических измерений (определений)	$M_t = \sqrt{m_0^2 + m_1^2}$	—
10	619901,75	74499,59	—	—	—	—	—
9	619877,72	74506,47	—	—	—	—	—
11	619866,70	74468,02	—	—	—	—	—
12	619890,73	74461,13	—	—	—	—	—

2. Сведения о частях границ уточняемого земельного участка с кадастровым номером 24:46:5004002:3

Обозначение части границ		Горизонтальное проложение (S), м	Описание прохождения части границ	Сведения о согласовании местоположения границ(согласовано/спорное)
от т.	до т.			
1	2	3	4	5
н10У	н9У	40,53	—	—
н9У	н11У	26,40	—	—
н11У	н12У	40,66	—	—
н12У	н10У	27,18	—	—

3. Характеристики уточняемого земельного участка с кадастровым номером 24:46:5004002:3

№ п/п	Наименование характеристик земельного участка	Значение характеристики
1	2	3
1.	Адрес земельного участка	Красноярский край, г. Дивногорск, п. Манский, пер. Красивый
1.1.	Сведения о местоположении земельного участка (при отсутствии адреса) в структурированном в соответствии с федеральной информационной адресной системой виде	—
1.2.	Дополнительные сведения о местоположении земельного участка	—
2.	Площадь земельного участка ± величина погрешности определения(вычисления) площади (**Р ± ΔР**), **м²**	1087±11
3.	Формула, примененная для вычисления предельной погрешности	$\Delta P = 3{,}5 \cdot M_t \cdot \sqrt{P_{док}} = 3{,}5 \cdot 0{,}10 \cdot \sqrt{990} = 11$

КАРТА-ПЛАН ТЕРРИТОРИИ

Сведения об уточняемых земельных участках, необходимые для исправления реестровых ошибок в сведениях о местоположении их границ

1	2	3
	определения площади земельного участка, с подставленными значениями и итоговые (вычисленные) значения (**ΔР**), м2	
4.	Площадь земельного участка согласно сведениям Единого государственного реестра недвижимости (**Ркад**), **м²**	990
5.	Оценка расхождения **Р** и **Ркад (Р – Ркад), м²**	97
6.	Предельный минимальный и максимальный размеры земельного участка (**Рмин и Рмакс), м²**	Рмин=400, Рмакс=2000
7.	Кадастровый или иной государственный учетный номер (инвентарный) здания, сооружения, объекта незавершенного строительства, расположенного на земельном участке	24:46:0000000:21553, 24:46:0000000:21554
8.	Вид (виды) разрешенного использования	для индивидуального жилищного строительства и ведения личного подсобного хозяйства
8.1.	Дополнительные сведения об использовании земельного участка	—
9.	Сведения о земельных участках (землях общего пользования, территории общего пользования), посредством которых обеспечивается доступ	—
10.	Иные сведения	—

4. Пояснения к сведениям об уточняемом земельном участке с кадастровым номером 24:46:5004002:3 :

1.	

1. Сведения о характерных точках границ уточняемого земельного участка с кадастровым номером 24:46:5004002:4

Система координат МСК-24 **Зона № 4**

Обозначение характерных точек границ	Координаты, м				Метод определения координат	Формулы, примененные для расчета средней квадратической погрешности определения координат характерных точек границ (M_t), с подставленными в такие формулы значениями и итоговые (вычисленные) значения M_t, м	Описание закрепления точки
	содержатся в Едином государственном реестре недвижимости		определены в результате выполнения комплексных кадастровых работ				
	X	Y	X	Y			
1	2	3	4	5	6	7	8
91	—	—	619803,68	74505,86	Метод спутниковых геодезических	$M_t = \sqrt{m_0^2 + m_1^2}$	—

КАРТА-ПЛАН ТЕРРИТОРИИ

Сведения об уточняемых земельных участках, необходимые для исправления реестровых ошибок в сведениях о местоположении их границ

					измерений (определений)		
92	—	—	619810,10	74528,80	Метод спутниковых геодезических измерений (определений)	$M_t = \sqrt{m_0^2 + m_1^2}$	—
н98У	—	—	619814,52	74548,45	Метод спутниковых геодезических измерений (определений)	$M_t = \sqrt{m_0^2 + m_1^2}$	—
н99У	—	—	619774,53	74559,52	Метод спутниковых геодезических измерений (определений)	$M_t = \sqrt{m_0^2 + m_1^2}$	—
87	619762,14	74513,23	619762,14	74513,23	Метод спутниковых геодезических измерений (определений)	$M_t = \sqrt{m_0^2 + m_1^2}$	—
88	619802,59	74501,96	619802,59	74501,96	Метод спутниковых геодезических измерений (определений)	$M_t = \sqrt{m_0^2 + m_1^2}$	—
89	619815,48	74548,18	—	—	—	—	—
90	619775,02	74559,45	—	—	—	—	—
91	—	—	619803,68	74505,86	Метод спутниковых геодезических измерений (определений)	$M_t = \sqrt{m_0^2 + m_1^2}$	—

2. Сведения о частях границ уточняемого земельного участка с кадастровым номером 24:46:5004002:4

Обозначение части границ		Горизонтальное проложение (S), м	Описание прохождения части границ	Сведения о согласовании местоположения границ(согласовано/спорное)
от т.	до т.			
1	2	3	4	5
91	92	23,82	—	—

КАРТА-ПЛАН ТЕРРИТОРИИ

Сведения об уточняемых земельных участках, необходимые для исправления реестровых ошибок в сведениях о местоположении их границ

92	н98У	20,14	—	—
н98У	н99У	41,49	—	—
н99У	87	47,92	—	—
87	88	41,99	—	—
88	91	4,05	—	—

3. Характеристики уточняемого земельного участка с кадастровым номером 24:46:5004002:4

№ п/п	Наименование характеристик земельного участка	Значение характеристики
1	2	3
1.	Адрес земельного участка	Красноярский край, г. Дивногорск, п. Манский, пер. Веселый
1.1.	Сведения о местоположении земельного участка (при отсутствии адреса) в структурированном в соответствии с федеральной информационной адресной системой виде	—
1.2.	Дополнительные сведения о местоположении земельного участка	—
2.	Площадь земельного участка ± величина погрешности определения(вычисления) площади (**Р ± ΔР**), **м²**	2016±16
3.	Формула, примененная для вычисления предельной погрешности определения площади земельного участка, с подставленными значениями и итоговые (вычисленные) значения (**ΔР**), м2	$\Delta P = 3{,}5 \cdot M_t \cdot \sqrt{P_{док}} = 3{,}5 \cdot 0{,}10 \cdot \sqrt{2016} = 16$
4.	Площадь земельного участка согласно сведениям Единого государственного реестра недвижимости (**Ркад**), **м²**	2016
5.	Оценка расхождения **Р** и **Ркад (Р – Ркад), м²**	0
6.	Предельный минимальный и максимальный размеры земельного участка (**Рмин и Рмакс), м²**	Рмин=400, Рмакс=2000
7.	Кадастровый или иной государственный учетный номер (инвентарный) здания, сооружения, объекта незавершенного строительства, расположенного на земельном участке	—
8.	Вид (виды) разрешенного использования	для строительства индивидуального жилого дома и ведения приусадебного хозяйства
8.1.	Дополнительные сведения об использовании земельного участка	—
9.	Сведения о земельных участках (землях общего пользования, территории общего пользования), посредством которых обеспечивается доступ	—
10.	Иные сведения	—

КАРТА-ПЛАН ТЕРРИТОРИИ

Сведения об уточняемых земельных участках, необходимые для исправления реестровых ошибок в сведениях о местоположении их границ

4. Пояснения к сведениям об уточняемом земельном участке с кадастровым номером 24:46:5004002:4 :

1.	

1. Сведения о характерных точках границ уточняемого земельного участка с кадастровым номером 24:46:5004002:5

Система координат МСК-24 **Зона № 4**

Обозначение характерных точек границ	Координаты, м				Метод определения координат	Формулы, примененные для расчета средней квадратической погрешности определения координат характерных точек границ (M_t), с подставленными в такие формулы значениями и итоговые (вычисленные) значения M_t, м	Описание закрепления точки
	содержатся в Едином государственном реестре недвижимости		определены в результате выполнения комплексных кадастровых работ				
	X	Y	X	Y			
1	2	3	4	5	6	7	8
н20У	—	—	619991,91	74521,05	Метод спутниковых геодезических измерений (определений)	$M_t = \sqrt{m_0^2 + m_1^2}$	—
н25У	—	—	620006,40	74573,60	Метод спутниковых геодезических измерений (определений)	$M_t = \sqrt{m_0^2 + m_1^2}$	—
н26У	—	—	619948,54	74589,51	Метод спутниковых геодезических измерений (определений)	$M_t = \sqrt{m_0^2 + m_1^2}$	—
н27У	—	—	619947,56	74585,17	Метод спутниковых геодезических измерений (определений)	$M_t = \sqrt{m_0^2 + m_1^2}$	—
н28У	—	—	619948,46	74584,88	Метод спутниковых геодезических измерений	$M_t = \sqrt{m_0^2 + m_1^2}$	—

КАРТА-ПЛАН ТЕРРИТОРИИ

Сведения об уточняемых земельных участках, необходимые для исправления реестровых ошибок в сведениях о местоположении их границ

					(определений)		
н29У	—	—	619933,85	74539,29	Метод спутниковых геодезических измерений (определений)	$M_t = \sqrt{m_0^2 + m_1^2}$	—
н14У	—	—	619939,82	74537,24	Метод спутниковых геодезических измерений (определений)	$M_t = \sqrt{m_0^2 + m_1^2}$	—
н20У	—	—	619991,91	74521,05	Метод спутниковых геодезических измерений (определений)	$M_t = \sqrt{m_0^2 + m_1^2}$	—
22	620007,65	74567,69	—	—	—	—	—
21	619950,63	74588,74	—	—	—	—	—
15	619936,15	74536,83	—	—	—	—	—
16	619993,41	74517,64	—	—	—	—	—

2. Сведения о частях границ уточняемого земельного участка с кадастровым номером 24:46:5004002:5

Обозначение части границ		Горизонтальное проложение (S), м	Описание прохождения части границ	Сведения о согласовании местоположения границ(согласовано/спорное)
от т.	до т.			
1	2	3	4	5
н20У	н25У	54,51	—	—
н25У	н26У	60,01	—	—
н26У	н27У	4,45	—	—
н27У	н28У	0,95	—	—
н28У	н29У	47,87	—	—
н29У	н14У	6,31	—	—
н14У	н20У	54,55	—	—

3. Характеристики уточняемого земельного участка с кадастровым номером 24:46:5004002:5

№ п/п	Наименование характеристик земельного участка	Значение характеристики
1	2	3
1.	Адрес земельного участка	—

КАРТА-ПЛАН ТЕРРИТОРИИ

Сведения об уточняемых земельных участках, необходимые для исправления реестровых ошибок в сведениях о местоположении их границ

1	2	3
1.1.	Сведения о местоположении земельного участка (при отсутствии адреса) в структурированном в соответствии с федеральной информационной адресной системой виде	Красноярский край, г. Дивногорск, п. Манский, пер. Красивый
1.2.	Дополнительные сведения о местоположении земельного участка	—
2.	Площадь земельного участка ± величина погрешности определения(вычисления) площади (**Р ± ΔР**), **м²**	3202±20
3.	Формула, примененная для вычисления предельной погрешности определения площади земельного участка, с подставленными значениями и итоговые (вычисленные) значения (**ΔР**), м2	$\Delta P = 3{,}5 \cdot M_t \cdot \sqrt{P_{док}} = 3{,}5 \cdot 0{,}10 \cdot \sqrt{3202} = 20$
4.	Площадь земельного участка согласно сведениям Единого государственного реестра недвижимости (**Ркад**), **м²**	3202
5.	Оценка расхождения **Р** и **Ркад (Р – Ркад), м²**	0
6.	Предельный минимальный и максимальный размеры земельного участка (**Рмин и Рмакс), м²**	Рмин=400, Рмакс=2000
7.	Кадастровый или иной государственный учетный номер (инвентарный) здания, сооружения, объекта незавершенного строительства, расположенного на земельном участке	—
8.	Вид (виды) разрешенного использования	для индивидуального жилищного строительства и ведения личного подсобного хозяйства
8.1.	Дополнительные сведения об использовании земельного участка	—
9.	Сведения о земельных участках (землях общего пользования, территории общего пользования), посредством которых обеспечивается доступ	—
10.	Иные сведения	—

4. Пояснения к сведениям об уточняемом земельном участке с кадастровым номером 24:46:5004002:5 :

1.	

1. Сведения о характерных точках границ уточняемого земельного участка с кадастровым номером 24:46:5004002:9

Система координат МСК-24 **Зона № 4**

КАРТА-ПЛАН ТЕРРИТОРИИ

Сведения об уточняемых земельных участках, необходимые для исправления реестровых ошибок в сведениях о местоположении их границ

Обозначение характерных точек границ	Координаты, м				Метод определения координат	Формулы, примененные для расчета средней квадратической погрешности определения координат характерных точек границ (M_t), с подставленными в такие формулы значениями и итоговые (вычисленные) значения M_t, м	Описание закрепления точки
	содержатся в Едином государственном реестре недвижимости		определены в результате выполнения комплексных кадастровых работ				
	X	Y	X	Y			
1	2	3	4	5	6	7	8
н110У	—	—	619836,67	74641,88	Метод спутниковых геодезических измерений (определений)	$M_t = \sqrt{m_0^2 + m_1^2}$	—
н94У	—	—	619850,85	74688,22	Метод спутниковых геодезических измерений (определений)	$M_t = \sqrt{m_0^2 + m_1^2}$	—
н93У	—	—	619851,38	74689,47	Метод спутниковых геодезических измерений (определений)	$M_t = \sqrt{m_0^2 + m_1^2}$	—
н92У	—	—	619830,29	74695,16	Метод спутниковых геодезических измерений (определений)	$M_t = \sqrt{m_0^2 + m_1^2}$	—
н97У	—	—	619818,09	74698,48	Метод спутниковых геодезических измерений (определений)	$M_t = \sqrt{m_0^2 + m_1^2}$	—
н112У	—	—	619811,96	74699,98	Метод спутниковых геодезических измерений (определений)	$M_t = \sqrt{m_0^2 + m_1^2}$	—

КАРТА-ПЛАН ТЕРРИТОРИИ

Сведения об уточняемых земельных участках, необходимые для исправления реестровых ошибок в сведениях о местоположении их границ

н111У	—	—	619796,98	74653,26	Метод спутниковых геодезических измерений (определений)	$M_t = \sqrt{m_0^2 + m_1^2}$	—
н110У	—	—	619836,67	74641,88	Метод спутниковых геодезических измерений (определений)	$M_t = \sqrt{m_0^2 + m_1^2}$	—
102	619854,12	74686,83	—	—	—	—	—
103	619813,65	74698,14	—	—	—	—	—
100	619800,78	74651,89	—	—	—	—	—
101	619841,24	74640,61	—	—	—	—	—
104	619847,68	74663,72	—	—	—	—	—

2. Сведения о частях границ уточняемого земельного участка с кадастровым номером 24:46:5004002:9

Обозначение части границ		Горизонтальное проложение (S), м	Описание прохождения части границ	Сведения о согласовании местоположения границ(согласовано/спорное)
от т.	до т.			
1	2	3	4	5
н110У	н94У	48,46	—	—
н94У	н93У	1,36	—	—
н93У	н92У	21,84	—	—
н92У	н97У	12,64	—	—
н97У	н112У	6,31	—	—
н112У	н111У	49,06	—	—
н111У	н110У	41,29	—	—

3. Характеристики уточняемого земельного участка с кадастровым номером 24:46:5004002:9

№ п/п	Наименование характеристик земельного участка	Значение характеристики
1	2	3
1.	Адрес земельного участка	Красноярский край, г. Дивногорск, п. Манский, пер. Веселый
1.1.	Сведения о местоположении земельного участка (при отсутствии адреса) в структурированном в соответствии с федеральной информационной адресной системой виде	—
1.2.	Дополнительные сведения о местоположении земельного участка	—

КАРТА-ПЛАН ТЕРРИТОРИИ

Сведения об уточняемых земельных участках, необходимые для исправления реестровых ошибок в сведениях о местоположении их границ

1	2	3
2.	Площадь земельного участка ± величина погрешности определения(вычисления) площади (**Р ± ΔР**), **м²**	2027±16
3.	Формула, примененная для вычисления предельной погрешности определения площади земельного участка, с подставленными значениями и итоговые (вычисленные) значения (**ΔР**), м2	$\Delta P = 3{,}5 \cdot M_t \cdot \sqrt{P_{док}} = 3{,}5 \cdot 0{,}10 \cdot \sqrt{2016} = 16$
4.	Площадь земельного участка согласно сведениям Единого государственного реестра недвижимости (**Ркад**), **м²**	2016
5.	Оценка расхождения **Р** и **Ркад (Р – Ркад), м²**	11
6.	Предельный минимальный и максимальный размеры земельного участка (**Рмин и Рмакс), м²**	—
7.	Кадастровый или иной государственный учетный номер (инвентарный) здания, сооружения, объекта незавершенного строительства, расположенного на земельном участке	—
8.	Вид (виды) разрешенного использования	Земельные участки общего назначения (код 13.0)
8.1.	Дополнительные сведения об использовании земельного участка	—
9.	Сведения о земельных участках (землях общего пользования, территории общего пользования), посредством которых обеспечивается доступ	—
10.	Иные сведения	—

4. Пояснения к сведениям об уточняемом земельном участке с кадастровым номером 24:46:5004002:9 :

1.	

1. Сведения о характерных точках границ уточняемого земельного участка с кадастровым номером 24:46:5004002:10

Система координат МСК-24 **Зона № 4**

Обозначение характерных точек границ	Координаты, м				Метод определения координат	Формулы, примененные для расчета средней квадратической погрешности определения координат характерных точек границ (M_t), с подставленными в такие формулы значениями и итоговые (вычисленные) значения M_t, м	Описание закрепления точки
	содержатся в Едином государственном реестре недвижимости		определены в результате выполнения комплексных кадастровых работ				
	X	Y	X	Y			
1	2	3	4	5	6	7	8

КАРТА-ПЛАН ТЕРРИТОРИИ

Сведения об уточняемых земельных участках, необходимые для исправления реестровых ошибок в сведениях о местоположении их границ

н18У	—	—	619971,20	74491,29	Метод спутниковых геодезических измерений (определений)	$M_t = \sqrt{m_0^2 + m_1^2}$	—
н19У	—	—	619987,96	74505,13	Метод спутниковых геодезических измерений (определений)	$M_t = \sqrt{m_0^2 + m_1^2}$	—
н20У	—	—	619991,91	74521,05	Метод спутниковых геодезических измерений (определений)	$M_t = \sqrt{m_0^2 + m_1^2}$	—
н14У	—	—	619939,82	74537,24	Метод спутниковых геодезических измерений (определений)	$M_t = \sqrt{m_0^2 + m_1^2}$	—
н13У	—	—	619929,75	74501,47	Метод спутниковых геодезических измерений (определений)	$M_t = \sqrt{m_0^2 + m_1^2}$	—
н8У	—	—	619927,97	74494,14	Метод спутниковых геодезических измерений (определений)	$M_t = \sqrt{m_0^2 + m_1^2}$	—
н21У	—	—	619927,47	74492,21	Метод спутниковых геодезических измерений (определений)	$M_t = \sqrt{m_0^2 + m_1^2}$	—
н3У	—	—	619953,37	74484,97	Метод спутниковых геодезических измерений (определений)	$M_t = \sqrt{m_0^2 + m_1^2}$	—
н22У	—	—	619955,80	74484,32	Метод спутниковых геодезических	$M_t = \sqrt{m_0^2 + m_1^2}$	—

КАРТА-ПЛАН ТЕРРИТОРИИ

Сведения об уточняемых земельных участках, необходимые для исправления реестровых ошибок в сведениях о местоположении их границ

					измерений (определений)		
н23У	—	—	619960,46	74491,11	Метод спутниковых геодезических измерений (определений)	$M_t = \sqrt{m_0^2 + m_1^2}$	—
н18У	—	—	619971,20	74491,29	Метод спутниковых геодезических измерений (определений)	$M_t = \sqrt{m_0^2 + m_1^2}$	—
16	619993,41	74517,64	—	—	—	—	—
13	619940,41	74535,40	—	—	—	—	—
1	619927,41	74492,23	—	—	—	—	—
17	619956,89	74483,52	—	—	—	—	—
18	619958,66	74487,79	—	—	—	—	—
19	619973,68	74488,91	—	—	—	—	—
20	619989,50	74502,70	—	—	—	—	—

2. Сведения о частях границ уточняемого земельного участка с кадастровым номером 24:46:5004002:10

Обозначение части границ		Горизонтальное проложение (S), м	Описание прохождения части границ	Сведения о согласовании местоположения границ(согласовано/спорное)
от т.	до т.			
1	2	3	4	5
н18У	н19У	21,74	—	—
н19У	н20У	16,40	—	—
н20У	н14У	54,55	—	—
н14У	н13У	37,16	—	—
н13У	н8У	7,54	—	—
н8У	н21У	1,99	—	—
н21У	н3У	26,89	—	—
н3У	н22У	2,52	—	—
н22У	н23У	8,24	—	—
н23У	н18У	10,74	—	—

КАРТА-ПЛАН ТЕРРИТОРИИ

Сведения об уточняемых земельных участках, необходимые для исправления реестровых ошибок в сведениях о местоположении их границ

3. Характеристики уточняемого земельного участка с кадастровым номером 24:46:5004002:10

№ п/п	Наименование характеристик земельного участка	Значение характеристики
1	2	3
1.	Адрес земельного участка	—
1.1.	Сведения о местоположении земельного участка (при отсутствии адреса) в структурированном в соответствии с федеральной информационной адресной системой виде	Красноярский край, г. Дивногорск, пос. Манский, ул. Лесная
1.2.	Дополнительные сведения о местоположении земельного участка	—
2.	Площадь земельного участка ± величина погрешности определения(вычисления) площади (**Р ± ΔР**), **м²**	2169±16
3.	Формула, примененная для вычисления предельной погрешности определения площади земельного участка, с подставленными значениями и итоговые (вычисленные) значения (**ΔР**), м2	$\Delta P = 3{,}5 \cdot M_t \cdot \sqrt{P_{док}} = 3{,}5 \cdot 0{,}10 \cdot \sqrt{2169} = 16$
4.	Площадь земельного участка согласно сведениям Единого государственного реестра недвижимости (**Ркад**), **м²**	2169
5.	Оценка расхождения **Р** и **Ркад (Р – Ркад), м²**	0
6.	Предельный минимальный и максимальный размеры земельного участка (**Рмин и Рмакс), м²**	Рмин=400, Рмакс=2000
7.	Кадастровый или иной государственный учетный номер (инвентарный) здания, сооружения, объекта незавершенного строительства, расположенного на земельном участке	—
8.	Вид (виды) разрешенного использования	для индивидуального жилищного строительства
8.1.	Дополнительные сведения об использовании земельного участка	—
9.	Сведения о земельных участках (землях общего пользования, территории общего пользования), посредством которых обеспечивается доступ	—
10.	Иные сведения	—

4. Пояснения к сведениям об уточняемом земельном участке с кадастровым номером 24:46:5004002:10 :

1.	

1. Сведения о характерных точках границ уточняемого земельного участка с кадастровым номером 24:46:5004002:11

Система координат МСК-24 **Зона № 4**

КАРТА-ПЛАН ТЕРРИТОРИИ

Сведения об уточняемых земельных участках, необходимые для исправления реестровых ошибок в сведениях о местоположении их границ

Обозначение характерных точек границ	Координаты, м				Метод определения координат	Формулы, примененные для расчета средней квадратической погрешности определения координат характерных точек границ (M_t), с подставленными в такие формулы значениями и итоговые (вычисленные) значения M_t, м	Описание закрепления точки
	содержатся в Едином государственном реестре недвижимости		определены в результате выполнения комплексных кадастровых работ				
	X	Y	X	Y			
1	2	3	4	5	6	7	8
н107У	—	—	619825,91	74594,87	Метод спутниковых геодезических измерений (определений)	$M_t = \sqrt{m_0^2 + m_1^2}$	—
н108У	—	—	619828,43	74607,61	Метод спутниковых геодезических измерений (определений)	$M_t = \sqrt{m_0^2 + m_1^2}$	—
н109У	—	—	619833,94	74632,10	Метод спутниковых геодезических измерений (определений)	$M_t = \sqrt{m_0^2 + m_1^2}$	—
н110У	—	—	619836,67	74641,88	Метод спутниковых геодезических измерений (определений)	$M_t = \sqrt{m_0^2 + m_1^2}$	—
н111У	—	—	619796,98	74653,26	Метод спутниковых геодезических измерений (определений)	$M_t = \sqrt{m_0^2 + m_1^2}$	—
н106У	—	—	619784,98	74605,72	Метод спутниковых геодезических измерений (определений)	$M_t = \sqrt{m_0^2 + m_1^2}$	—

КАРТА-ПЛАН ТЕРРИТОРИИ

Сведения об уточняемых земельных участках, необходимые для исправления реестровых ошибок в сведениях о местоположении их границ

н107У	—	—	619825,91	74594,87	Метод спутниковых геодезических измерений (определений)	$M_t = \sqrt{m_0^2 + m_1^2}$	—
100	619800,78	74651,89	—	—	—	—	—
98	619787,90	74605,67	—	—	—	—	—
97	619828,36	74594,40	—	—	—	—	—
101	619841,24	74640,61	—	—	—	—	—

2. Сведения о частях границ уточняемого земельного участка с кадастровым номером 24:46:5004002:11

Обозначение части границ		Горизонтальное проложение (S), м	Описание прохождения части границ	Сведения о согласовании местоположения границ(согласовано/спорное)
от т.	до т.			
1	2	3	4	5
н107У	н108У	12,99	—	—
н108У	н109У	25,10	—	—
н109У	н110У	10,15	—	—
н110У	н111У	41,29	—	—
н111У	н106У	49,03	—	—
н106У	н107У	42,34	—	—

3. Характеристики уточняемого земельного участка с кадастровым номером 24:46:5004002:11

№ п/п	Наименование характеристик земельного участка	Значение характеристики
1	2	3
1.	Адрес земельного участка	Красноярский край, г. Дивногорск, п. Манский, пер. Веселый
1.1.	Сведения о местоположении земельного участка (при отсутствии адреса) в структурированном в соответствии с федеральной информационной адресной системой виде	—
1.2.	Дополнительные сведения о местоположении земельного участка	—
2.	Площадь земельного участка ± величина погрешности определения(вычисления) площади (**Р ± ΔР**), **м²**	2016±16
3.	Формула, примененная для вычисления предельной погрешности определения площади земельного участка, с подставленными значениями и итоговые (вычисленные) значения (**ΔР**), м2	$\Delta P = 3{,}5 \cdot M_t \cdot \sqrt{P_{док}} = 3{,}5 \cdot 0{,}10 \cdot \sqrt{2016} = 16$
4.	Площадь земельного участка согласно сведениям Единого	2016

КАРТА-ПЛАН ТЕРРИТОРИИ

Сведения об уточняемых земельных участках, необходимые для исправления реестровых ошибок в сведениях о местоположении их границ

1	2	3
	государственного реестра недвижимости (**Ркад**), **м²**	
5.	Оценка расхождения **Р** и **Ркад (Р – Ркад), м²**	0
6.	Предельный минимальный и максимальный размеры земельного участка (**Рмин и Рмакс), м²**	Рмин=400, Рмакс=2000
7.	Кадастровый или иной государственный учетный номер (инвентарный) здания, сооружения, объекта незавершенного строительства, расположенного на земельном участке	—
8.	Вид (виды) разрешенного использования	строительство индивидуального жилого дома
8.1.	Дополнительные сведения об использовании земельного участка	—
9.	Сведения о земельных участках (землях общего пользования, территории общего пользования), посредством которых обеспечивается доступ	—
10.	Иные сведения	—

4. Пояснения к сведениям об уточняемом земельном участке с кадастровым номером 24:46:5004002:11 :

1.	

1. Сведения о характерных точках границ уточняемого земельного участка с кадастровым номером 24:46:5004002:13

Система координат МСК-24 **Зона № 4**

Обозначение характерных точек границ	Координаты, м				Метод определения координат	Формулы, примененные для расчета средней квадратической погрешности определения координат характерных точек границ (M_t), с подставленными в такие формулы значениями и итоговые (вычисленные) значения M_t, м	Описание закрепления точки
	содержатся в Едином государственном реестре недвижимости		определены в результате выполнения комплексных кадастровых работ				
	X	Y	X	Y			
1	2	3	4	5	6	7	8
н50У	—	—	620007,02	74584,58	Метод спутниковых геодезических измерений (определений)	$M_t = \sqrt{m_0^2 + m_1^2}$	—
н51У	—	—	620020,40	74626,29	Метод спутниковых геодезических	$M_t = \sqrt{m_0^2 + m_1^2}$	—

КАРТА-ПЛАН ТЕРРИТОРИИ

Сведения об уточняемых земельных участках, необходимые для исправления реестровых ошибок в сведениях о местоположении их границ

					измерений (определений)		
н130У	—	—	619962,57	74646,91	Метод спутниковых геодезических измерений (определений)	$M_t = \sqrt{m_0^2 + m_1^2}$	—
н53У	—	—	619917,69	74663,05	Метод спутниковых геодезических измерений (определений)	$M_t = \sqrt{m_0^2 + m_1^2}$	—
н52У	—	—	619917,41	74663,11	Метод спутниковых геодезических измерений (определений)	$M_t = \sqrt{m_0^2 + m_1^2}$	—
н54У	—	—	619913,64	74643,97	Метод спутниковых геодезических измерений (определений)	$M_t = \sqrt{m_0^2 + m_1^2}$	—
н55У	—	—	619921,13	74627,38	Метод спутниковых геодезических измерений (определений)	$M_t = \sqrt{m_0^2 + m_1^2}$	—
н56У	—	—	619926,96	74614,22	Метод спутниковых геодезических измерений (определений)	$M_t = \sqrt{m_0^2 + m_1^2}$	—
н57У	—	—	619941,04	74602,67	Метод спутниковых геодезических измерений (определений)	$M_t = \sqrt{m_0^2 + m_1^2}$	—
н58У	—	—	619951,25	74599,92	Метод спутниковых геодезических измерений (определений)	$M_t = \sqrt{m_0^2 + m_1^2}$	—

КАРТА-ПЛАН ТЕРРИТОРИИ

Сведения об уточняемых земельных участках, необходимые для исправления реестровых ошибок в сведениях о местоположении их границ

н59У	—	—	619974,22	74594,00	Метод спутниковых геодезических измерений (определений)	$M_t = \sqrt{m_0^2 + m_1^2}$	—
н60У	—	—	619992,87	74588,30	Метод спутниковых геодезических измерений (определений)	$M_t = \sqrt{m_0^2 + m_1^2}$	—
н50У	—	—	620007,02	74584,58	Метод спутниковых геодезических измерений (определений)	$M_t = \sqrt{m_0^2 + m_1^2}$	—
45	619909,66	74626,97	—	—	—	—	—
46	619911,58	74618,27	—	—	—	—	—
47	619917,62	74611,59	—	—	—	—	—
48	620008,82	74576,87	—	—	—	—	—
49	620018,82	74616,86	—	—	—	—	—
50	619917,50	74656,89	—	—	—	—	—

2. Сведения о частях границ уточняемого земельного участка с кадастровым номером 24:46:5004002:13

Обозначение части границ		Горизонтальное проложение (S), м	Описание прохождения части границ	Сведения о согласовании местоположения границ(согласовано/спорное)
от т.	до т.			
1	2	3	4	5
н50У	н51У	43,80	—	—
н51У	н130У	61,40	—	—
н130У	н53У	47,69	—	—
н53У	н52У	0,29	—	—
н52У	н54У	19,51	—	—
н54У	н55У	18,20	—	—
н55У	н56У	14,39	—	—
н56У	н57У	18,21	—	—
н57У	н58У	10,57	—	—
н58У	н59У	23,72	—	—
н59У	н60У	19,50	—	—

КАРТА-ПЛАН ТЕРРИТОРИИ

Сведения об уточняемых земельных участках, необходимые для исправления реестровых ошибок в сведениях о местоположении их границ

н60У	н50У	14,63	—	—

3. Характеристики уточняемого земельного участка с кадастровым номером 24:46:5004002:13

№ п/п	Наименование характеристик земельного участка	Значение характеристики
1	2	3
1.	Адрес земельного участка	Красноярский край, г. Дивногорск, п. Манский, пер. Красивый
1.1.	Сведения о местоположении земельного участка (при отсутствии адреса) в структурированном в соответствии с федеральной информационной адресной системой виде	—
1.2.	Дополнительные сведения о местоположении земельного участка	—
2.	Площадь земельного участка ± величина погрешности определения(вычисления) площади (**Р ± ΔР**), **м²**	4637±23
3.	Формула, примененная для вычисления предельной погрешности определения площади земельного участка, с подставленными значениями и итоговые (вычисленные) значения (**ΔР**), м2	$\Delta P = 3{,}5 \cdot M_t \cdot \sqrt{P_{док}} = 3{,}5 \cdot 0{,}10 \cdot \sqrt{4489} = 23$
4.	Площадь земельного участка согласно сведениям Единого государственного реестра недвижимости (**Ркад**), **м²**	4489
5.	Оценка расхождения **Р** и **Ркад (Р – Ркад), м²**	148
6.	Предельный минимальный и максимальный размеры земельного участка (**Рмин и Рмакс), м²**	Рмин=400, Рмакс=2000
7.	Кадастровый или иной государственный учетный номер (инвентарный) здания, сооружения, объекта незавершенного строительства, расположенного на земельном участке	24:46:5004002:46, 24:46:0000000:21502, 24:46:0000000:21552, 24:46:0000000:11483
8.	Вид (виды) разрешенного использования	для индивидуального жилищного строительства
8.1.	Дополнительные сведения об использовании земельного участка	—
9.	Сведения о земельных участках (землях общего пользования, территории общего пользования), посредством которых обеспечивается доступ	—
10.	Иные сведения	—

4. Пояснения к сведениям об уточняемом земельном участке с кадастровым номером 24:46:5004002:13 :

1.	

1. Сведения о характерных точках границ уточняемого земельного участка с кадастровым номером 24:46:5004002:15

Система координат МСК-24 **Зона № 4**

КАРТА-ПЛАН ТЕРРИТОРИИ

Сведения об уточняемых земельных участках, необходимые для исправления реестровых ошибок в сведениях о местоположении их границ

Обозначение характерных точек границ	Координаты, м				Метод определения координат	Формулы, примененные для расчета средней квадратической погрешности определения координат характерных точек границ (M_t), с подставленными в такие формулы значениями и итоговые (вычисленные) значения M_t, м	Описание закрепления точки
	содержатся в Едином государственном реестре недвижимости		определены в результате выполнения комплексных кадастровых работ				
	X	Y	X	Y			
1	2	3	4	5	6	7	8
н62У	—	—	620020,83	74626,18	Метод спутниковых геодезических измерений (определений)	$M_t = \sqrt{m_0^2 + m_1^2}$	—
н63У	—	—	620022,36	74631,76	Метод спутниковых геодезических измерений (определений)	$M_t = \sqrt{m_0^2 + m_1^2}$	—
н67У	—	—	620031,55	74674,54	Метод спутниковых геодезических измерений (определений)	$M_t = \sqrt{m_0^2 + m_1^2}$	—
н64У	—	—	620030,10	74680,45	Метод спутниковых геодезических измерений (определений)	$M_t = \sqrt{m_0^2 + m_1^2}$	—
н65У	—	—	619985,25	74703,77	Метод спутниковых геодезических измерений (определений)	$M_t = \sqrt{m_0^2 + m_1^2}$	—
н66У	—	—	619985,28	74704,75	Метод спутниковых геодезических измерений (определений)	$M_t = \sqrt{m_0^2 + m_1^2}$	—

КАРТА-ПЛАН ТЕРРИТОРИИ

Сведения об уточняемых земельных участках, необходимые для исправления реестровых ошибок в сведениях о местоположении их границ

н68У	—	—	619975,27	74707,07	Метод спутниковых геодезических измерений (определений)	$M_t = \sqrt{m_0^2 + m_1^2}$	—
54	—	—	619968,60	74673,44	Метод спутниковых геодезических измерений (определений)	$M_t = \sqrt{m_0^2 + m_1^2}$	—
н130У	—	—	619962,57	74646,91	Метод спутниковых геодезических измерений (определений)	$M_t = \sqrt{m_0^2 + m_1^2}$	—
н51У	—	—	620020,40	74626,29	Метод спутниковых геодезических измерений (определений)	$M_t = \sqrt{m_0^2 + m_1^2}$	—
н62У	—	—	620020,83	74626,18	Метод спутниковых геодезических измерений (определений)	$M_t = \sqrt{m_0^2 + m_1^2}$	—
51	619979,30	74698,23	—	—	—	—	—
53	619964,50	74638,32	—	—	—	—	—
49	620018,82	74616,86	—	—	—	—	—
52	620031,29	74666,72	—	—	—	—	—

2. Сведения о частях границ уточняемого земельного участка с кадастровым номером 24:46:5004002:15

Обозначение части границ		Горизонтальное проложение (S), м	Описание прохождения части границ	Сведения о согласовании местоположения границ(согласовано/спорное)
от т.	до т.			
1	2	3	4	5
н62У	н63У	5,79	—	—
н63У	н67У	43,76	—	—
н67У	н64У	6,09	—	—
н64У	н65У	50,55	—	—
н65У	н66У	0,98	—	—

КАРТА-ПЛАН ТЕРРИТОРИИ

Сведения об уточняемых земельных участках, необходимые для исправления реестровых ошибок в сведениях о местоположении их границ

н66У	н68У	10,28	—	—
н68У	54	34,29	—	—
54	н130У	27,21	—	—
н130У	н51У	61,40	—	—
н51У	н62У	0,44	—	—

3. Характеристики уточняемого земельного участка с кадастровым номером 24:46:5004002:15

№ п/п	Наименование характеристик земельного участка	Значение характеристики
1	2	3
1.	Адрес земельного участка	Красноярский край, г. Дивногорск, п. Манский, пер. Красивый
1.1.	Сведения о местоположении земельного участка (при отсутствии адреса) в структурированном в соответствии с федеральной информационной адресной системой виде	—
1.2.	Дополнительные сведения о местоположении земельного участка	—
2.	Площадь земельного участка ± величина погрешности определения(вычисления) площади (**Р ± ΔР**), **м²**	3605±20
3.	Формула, примененная для вычисления предельной погрешности определения площади земельного участка, с подставленными значениями и итоговые (вычисленные) значения (**ΔР**), м2	$\Delta P = 3{,}5 \cdot M_t \cdot \sqrt{P_{док}} = 3{,}5 \cdot 0{,}10 \cdot \sqrt{3278} = 20$
4.	Площадь земельного участка согласно сведениям Единого государственного реестра недвижимости (**Ркад**), **м²**	3278
5.	Оценка расхождения **Р** и **Ркад (Р – Ркад), м²**	327
6.	Предельный минимальный и максимальный размеры земельного участка (**Рмин и Рмакс), м²**	Рмин=400, Рмакс=2000
7.	Кадастровый или иной государственный учетный номер (инвентарный) здания, сооружения, объекта незавершенного строительства, расположенного на земельном участке	24:46:5004002:41
8.	Вид (виды) разрешенного использования	для индивидуального жилищного строительства
8.1.	Дополнительные сведения об использовании земельного участка	—
9.	Сведения о земельных участках (землях общего пользования, территории общего пользования), посредством которых обеспечивается доступ	—
10.	Иные сведения	—

КАРТА-ПЛАН ТЕРРИТОРИИ

Сведения об уточняемых земельных участках, необходимые для исправления реестровых ошибок в сведениях о местоположении их границ

4. Пояснения к сведениям об уточняемом земельном участке с кадастровым номером 24:46:5004002:15 :

1.	

1. Сведения о характерных точках границ уточняемого земельного участка с кадастровым номером 24:46:5004002:17

Система координат МСК-24 **Зона № 4**

Обозначение характерных точек границ	Координаты, м				Метод определения координат	Формулы, примененные для расчета средней квадратической погрешности определения координат характерных точек границ (M_t), с подставленными в такие формулы значениями и итоговые (вычисленные) значения M_t, м	Описание закрепления точки
	содержатся в Едином государственном реестре недвижимости		определены в результате выполнения комплексных кадастровых работ				
	X	Y	X	Y			
1	2	3	4	5	6	7	8
116	—	—	619844,21	74494,87	Метод спутниковых геодезических измерений (определений)	$M_t = \sqrt{m_0^2 + m_1^2}$	—
108	619850,60	74517,82	619850,60	74517,82	Метод спутниковых геодезических измерений (определений)	$M_t = \sqrt{m_0^2 + m_1^2}$	—
92	619810,10	74528,80	619810,10	74528,80	Метод спутниковых геодезических измерений (определений)	$M_t = \sqrt{m_0^2 + m_1^2}$	—
114	619803,70	74505,86	—	—	—	—	—
115	619844,20	74494,87	—	—	—	—	—
91	—	—	619803,68	74505,86	Метод спутниковых геодезических измерений (определений)	$M_t = \sqrt{m_0^2 + m_1^2}$	—

КАРТА-ПЛАН ТЕРРИТОРИИ

Сведения об уточняемых земельных участках, необходимые для исправления реестровых ошибок в сведениях о местоположении их границ

116	—	—	619844,21	74494,87	Метод спутниковых геодезических измерений (определений)	$M_t = \sqrt{m_0^2 + m_1^2}$	—

2. Сведения о частях границ уточняемого земельного участка с кадастровым номером 24:46:5004002:17

Обозначение части границ		Горизонтальное проложение (S), м	Описание прохождения части границ	Сведения о согласовании местоположения границ(согласовано/спорное)
от т.	до т.			
1	2	3	4	5
116	108	23,82	—	—
108	92	41,96	—	—
92	91	23,82	—	—
91	116	41,99	—	—

3. Характеристики уточняемого земельного участка с кадастровым номером 24:46:5004002:17

№ п/п	Наименование характеристик земельного участка	Значение характеристики
1	2	3
1.	Адрес земельного участка	Красноярский край, г. Дивногорск, п. Манский, пер. Красивый
1.1.	Сведения о местоположении земельного участка (при отсутствии адреса) в структурированном в соответствии с федеральной информационной адресной системой виде	—
1.2.	Дополнительные сведения о местоположении земельного участка	—
2.	Площадь земельного участка ± величина погрешности определения(вычисления) площади (**Р ± ΔР**), **м²**	1000±11
3.	Формула, примененная для вычисления предельной погрешности определения площади земельного участка, с подставленными значениями и итоговые (вычисленные) значения (**ΔР**), м2	$\Delta P = 3{,}5 \cdot M_t \cdot \sqrt{P_{док}} = 3{,}5 \cdot 0{,}10 \cdot \sqrt{1000} = 11$
4.	Площадь земельного участка согласно сведениям Единого государственного реестра недвижимости (**Ркад**), **м²**	1000
5.	Оценка расхождения **Р** и **Ркад (Р – Ркад), м²**	0
6.	Предельный минимальный и максимальный размеры земельного участка (**Рмин и Рмакс), м²**	Рмин=400, Рмакс=2000
7.	Кадастровый или иной государственный учетный номер (инвентарный) здания, сооружения, объекта незавершенного строительства,	—

КАРТА-ПЛАН ТЕРРИТОРИИ

Сведения об уточняемых земельных участках, необходимые для исправления реестровых ошибок в сведениях о местоположении их границ

1	2	3
	расположенного на земельном участке	
8.	Вид (виды) разрешенного использования	для индивидуального жилищного строительства
8.1.	Дополнительные сведения об использовании земельного участка	—
9.	Сведения о земельных участках (землях общего пользования, территории общего пользования), посредством которых обеспечивается доступ	—
10.	Иные сведения	—

4. Пояснения к сведениям об уточняемом земельном участке с кадастровым номером 24:46:5004002:17 :

1.	

1. Сведения о характерных точках границ уточняемого земельного участка с кадастровым номером 24:46:5004002:18

Система координат МСК-24 **Зона № 4**

Обозначение характерных точек границ	Координаты, м				Метод определения координат	Формулы, примененные для расчета средней квадратической погрешности определения координат характерных точек границ (M_t), с подставленными в такие формулы значениями и итоговые (вычисленные) значения M_t, м	Описание закрепления точки
	содержатся в Едином государственном реестре недвижимости		определены в результате выполнения комплексных кадастровых работ				
	X	Y	X	Y			
1	2	3	4	5	6	7	8
108	—	—	619850,60	74517,82	Метод спутниковых геодезических измерений (определений)	$M_t = \sqrt{m_0^2 + m_1^2}$	—
н113У	—	—	619856,67	74541,12	Метод спутниковых геодезических измерений (определений)	$M_t = \sqrt{m_0^2 + m_1^2}$	—
н100У	—	—	619815,50	74551,95	Метод спутниковых геодезических измерений (определений)	$M_t = \sqrt{m_0^2 + m_1^2}$	—

КАРТА-ПЛАН ТЕРРИТОРИИ

Сведения об уточняемых земельных участках, необходимые для исправления реестровых ошибок в сведениях о местоположении их границ

н98У	—	—	619814,52	74548,45	Метод спутниковых геодезических измерений (определений)	$M_t = \sqrt{m_0^2 + m_1^2}$	—
92	—	—	619810,10	74528,80	Метод спутниковых геодезических измерений (определений)	$M_t = \sqrt{m_0^2 + m_1^2}$	—
108	—	—	619850,60	74517,82	Метод спутниковых геодезических измерений (определений)	$M_t = \sqrt{m_0^2 + m_1^2}$	—
105	619857,01	74540,76	—	—	—	—	—
93	619816,47	74551,75	—	—	—	—	—
106	619810,07	74528,80	—	—	—	—	—
107	619850,61	74517,82	—	—	—	—	—

2. Сведения о частях границ уточняемого земельного участка с кадастровым номером 24:46:5004002:18

Обозначение части границ		Горизонтальное проложение (S), м	Описание прохождения части границ	Сведения о согласовании местоположения границ(согласовано/спорное)
от т.	до т.			
1	2	3	4	5
108	н113У	24,08	—	—
н113У	н100У	42,57	—	—
н100У	н98У	3,63	—	—
н98У	92	20,14	—	—
92	108	41,96	—	—

3. Характеристики уточняемого земельного участка с кадастровым номером 24:46:5004002:18

№ п/п	Наименование характеристик земельного участка	Значение характеристики
1	2	3
1.	Адрес земельного участка	Красноярский край, г. Дивногорск, п. Манский, пер. Красивый
1.1.	Сведения о местоположении земельного участка (при отсутствии адреса) в структурированном в соответствии с федеральной информационной адресной системой виде	—

КАРТА-ПЛАН ТЕРРИТОРИИ

Сведения об уточняемых земельных участках, необходимые для исправления реестровых ошибок в сведениях о местоположении их границ

1	2	3
1.2.	Дополнительные сведения о местоположении земельного участка	—
2.	Площадь земельного участка ± величина погрешности определения(вычисления) площади (**Р ± ΔР**), **м²**	1013±11
3.	Формула, примененная для вычисления предельной погрешности определения площади земельного участка, с подставленными значениями и итоговые (вычисленные) значения (**ΔР**), м2	$\Delta P = 3{,}5 \cdot M_t \cdot \sqrt{P_{док}} = 3{,}5 \cdot 0{,}10 \cdot \sqrt{1000} = 11$
4.	Площадь земельного участка согласно сведениям Единого государственного реестра недвижимости (**Ркад**), **м²**	1000
5.	Оценка расхождения **Р** и **Ркад (Р – Ркад), м²**	13
6.	Предельный минимальный и максимальный размеры земельного участка (**Рмин и Рмакс), м²**	Рмин=400, Рмакс=2000
7.	Кадастровый или иной государственный учетный номер (инвентарный) здания, сооружения, объекта незавершенного строительства, расположенного на земельном участке	—
8.	Вид (виды) разрешенного использования	для индивидуального жилищного строительства
8.1.	Дополнительные сведения об использовании земельного участка	—
9.	Сведения о земельных участках (землях общего пользования, территории общего пользования), посредством которых обеспечивается доступ	—
10.	Иные сведения	—

4. Пояснения к сведениям об уточняемом земельном участке с кадастровым номером 24:46:5004002:18 :

1.	

1. Сведения о характерных точках границ уточняемого земельного участка с кадастровым номером 24:46:5004002:19

Система координат МСК-24 **Зона № 4**

Обозначение характерных точек границ	Координаты, м				Метод определения координат	Формулы, примененные для расчета средней квадратической погрешности определения координат характерных точек границ (M_t), с подставленными в такие формулы значениями и итоговые (вычисленные) значения M_t, м	Описание закрепления точки
	содержатся в Едином государственном реестре недвижимости		определены в результате выполнения комплексных кадастровых работ				
	X	Y	X	Y			

КАРТА-ПЛАН ТЕРРИТОРИИ

Сведения об уточняемых земельных участках, необходимые для исправления реестровых ошибок в сведениях о местоположении их границ

1	2	3	4	5	6	7	8
н61У	—	—	619859,09	74540,48	Метод спутниковых геодезических измерений (определений)	$M_t = \sqrt{m_0^2 + m_1^2}$	—
н72У	—	—	619865,65	74573,58	Метод спутниковых геодезических измерений (определений)	$M_t = \sqrt{m_0^2 + m_1^2}$	—
н116У	—	—	619864,33	74573,91	Метод спутниковых геодезических измерений (определений)	$M_t = \sqrt{m_0^2 + m_1^2}$	—
н103У	—	—	619824,43	74583,84	Метод спутниковых геодезических измерений (определений)	$M_t = \sqrt{m_0^2 + m_1^2}$	—
н101У	—	—	619820,98	74571,47	Метод спутниковых геодезических измерений (определений)	$M_t = \sqrt{m_0^2 + m_1^2}$	—
н100У	—	—	619815,50	74551,95	Метод спутниковых геодезических измерений (определений)	$M_t = \sqrt{m_0^2 + m_1^2}$	—
н113У	—	—	619856,67	74541,12	Метод спутниковых геодезических измерений (определений)	$M_t = \sqrt{m_0^2 + m_1^2}$	—
н61У	—	—	619859,09	74540,48	Метод спутниковых геодезических измерений (определений)	$M_t = \sqrt{m_0^2 + m_1^2}$	—
109	619865,81	74572,32	—	—	—	—	—

КАРТА-ПЛАН ТЕРРИТОРИИ

Сведения об уточняемых земельных участках, необходимые для исправления реестровых ошибок в сведениях о местоположении их границ

99	619825,36	74583,65	—	—	—	—	—
93	619816,47	74551,75	—	—	—	—	—
105	619857,01	74540,76	—	—	—	—	—

2. Сведения о частях границ уточняемого земельного участка с кадастровым номером 24:46:5004002:19

Обозначение части границ		Горизонтальное проложение (S), м	Описание прохождения части границ	Сведения о согласовании местоположения границ(согласовано/спорное)
от т.	до т.			
1	2	3	4	5
н61У	н72У	33,74	—	—
н72У	н116У	1,36	—	—
н116У	н103У	41,12	—	—
н103У	н101У	12,84	—	—
н101У	н100У	20,27	—	—
н100У	н113У	42,57	—	—
н113У	н61У	2,50	—	—

3. Характеристики уточняемого земельного участка с кадастровым номером 24:46:5004002:19

№ п/п	Наименование характеристик земельного участка	Значение характеристики
1	2	3
1.	Адрес земельного участка	Красноярский край, г. Дивногорск, п. Манский, пер. Красивый
1.1.	Сведения о местоположении земельного участка (при отсутствии адреса) в структурированном в соответствии с федеральной информационной адресной системой виде	—
1.2.	Дополнительные сведения о местоположении земельного участка	—
2.	Площадь земельного участка ± величина погрешности определения(вычисления) площади (**Р ± ΔР**), **м²**	1462±13
3.	Формула, примененная для вычисления предельной погрешности определения площади земельного участка, с подставленными значениями и итоговые (вычисленные) значения (**ΔР**), м2	$\Delta P = 3{,}5 \cdot M_t \cdot \sqrt{P_{док}} = 3{,}5 \cdot 0{,}10 \cdot \sqrt{1383} = 13$
4.	Площадь земельного участка согласно сведениям Единого государственного реестра недвижимости (**Ркад**), **м²**	1383
5.	Оценка расхождения **Р** и **Ркад (Р – Ркад), м²**	79
6.	Предельный минимальный и максимальный размеры земельного участка (**Рмин и Рмакс), м²**	Рмин=400, Рмакс=2000

КАРТА-ПЛАН ТЕРРИТОРИИ

Сведения об уточняемых земельных участках, необходимые для исправления реестровых ошибок в сведениях о местоположении их границ

1	2	3
7.	Кадастровый или иной государственный учетный номер (инвентарный) здания, сооружения, объекта незавершенного строительства, расположенного на земельном участке	24:46:5004002:45
8.	Вид (виды) разрешенного использования	для индивидуального жилищного строительства
8.1.	Дополнительные сведения об использовании земельного участка	—
9.	Сведения о земельных участках (землях общего пользования, территории общего пользования), посредством которых обеспечивается доступ	—
10.	Иные сведения	—

4. Пояснения к сведениям об уточняемом земельном участке с кадастровым номером 24:46:5004002:19 :

1.	

1. Сведения о характерных точках границ уточняемого земельного участка с кадастровым номером 24:46:5004002:23

Система координат МСК-24 **Зона № 4**

Обозначение характерных точек границ	Координаты, м				Метод определения координат	Формулы, примененные для расчета средней квадратической погрешности определения координат характерных точек границ (M_t), с подставленными в такие формулы значениями и итоговые (вычисленные) значения M_t, м	Описание закрепления точки
	содержатся в Едином государственном реестре недвижимости		определены в результате выполнения комплексных кадастровых работ				
	X	Y	X	Y			
1	2	3	4	5	6	7	8
н13У	—	—	619929,75	74501,47	Метод спутниковых геодезических измерений (определений)	$M_t = \sqrt{m_0^2 + m_1^2}$	—
н14У	—	—	619939,82	74537,24	Метод спутниковых геодезических измерений (определений)	$M_t = \sqrt{m_0^2 + m_1^2}$	—
н15У	—	—	619933,93	74539,26	Метод спутниковых геодезических	$M_t = \sqrt{m_0^2 + m_1^2}$	—

КАРТА-ПЛАН ТЕРРИТОРИИ

Сведения об уточняемых земельных участках, необходимые для исправления реестровых ошибок в сведениях о местоположении их границ

					измерений (определений)		
н16У	—	—	619885,98	74552,18	Метод спутниковых геодезических измерений (определений)	$M_t = \sqrt{m_0^2 + m_1^2}$	—
н17У	—	—	619873,69	74509,78	Метод спутниковых геодезических измерений (определений)	$M_t = \sqrt{m_0^2 + m_1^2}$	—
н11У	—	—	619877,06	74508,80	Метод спутниковых геодезических измерений (определений)	$M_t = \sqrt{m_0^2 + m_1^2}$	—
н9У	—	—	619902,44	74501,54	Метод спутниковых геодезических измерений (определений)	$M_t = \sqrt{m_0^2 + m_1^2}$	—
н8У	—	—	619927,97	74494,14	Метод спутниковых геодезических измерений (определений)	$M_t = \sqrt{m_0^2 + m_1^2}$	—
н13У	—	—	619929,75	74501,47	Метод спутниковых геодезических измерений (определений)	$M_t = \sqrt{m_0^2 + m_1^2}$	—
13	619940,41	74535,40	—	—	—	—	—
15	619936,15	74536,83	—	—	—	—	—
14	619887,80	74553,76	—	—	—	—	—
9	619877,72	74506,47	—	—	—	—	—
10	619901,75	74499,59	—	—	—	—	—
5	619925,79	74492,70	—	—	—	—	—
1	619927,41	74492,23	—	—	—	—	—

КАРТА-ПЛАН ТЕРРИТОРИИ

Сведения об уточняемых земельных участках, необходимые для исправления реестровых ошибок в сведениях о местоположении их границ

2. Сведения о частях границ уточняемого земельного участка с кадастровым номером 24:46:5004002:23

Обозначение части границ		Горизонтальное проложение (S), м	Описание прохождения части границ	Сведения о согласовании местоположения границ(согласовано/спорное)
от т.	до т.			
1	2	3	4	5
н13У	н14У	37,16	—	—
н14У	н15У	6,23	—	—
н15У	н16У	49,66	—	—
н16У	н17У	44,15	—	—
н17У	н11У	3,51	—	—
н11У	н9У	26,40	—	—
н9У	н8У	26,58	—	—
н8У	н13У	7,54	—	—

3. Характеристики уточняемого земельного участка с кадастровым номером 24:46:5004002:23

№ п/п	Наименование характеристик земельного участка	Значение характеристики
1	2	3
1.	Адрес земельного участка	Красноярский край, г. Дивногорск, п. Манский, пер. Красивый
1.1.	Сведения о местоположении земельного участка (при отсутствии адреса) в структурированном в соответствии с федеральной информационной адресной системой виде	—
1.2.	Дополнительные сведения о местоположении земельного участка	—
2.	Площадь земельного участка ± величина погрешности определения(вычисления) площади (**Р ± ΔР**), **м²**	2500±18
3.	Формула, примененная для вычисления предельной погрешности определения площади земельного участка, с подставленными значениями и итоговые (вычисленные) значения (**ΔР**), м2	$\Delta P = 3{,}5 \cdot M_t \cdot \sqrt{P_{док}} = 3{,}5 \cdot 0{,}10 \cdot \sqrt{2500} = 18$
4.	Площадь земельного участка согласно сведениям Единого государственного реестра недвижимости (**Ркад**), **м²**	2500
5.	Оценка расхождения **Р** и **Ркад (Р – Ркад), м²**	0
6.	Предельный минимальный и максимальный размеры земельного участка (**Рмин и Рмакс), м²**	Рмин=400, Рмакс=2000
7.	Кадастровый или иной государственный учетный номер (инвентарный) здания, сооружения, объекта незавершенного строительства,	24:46:0000000:21553, 24:46:0000000:21554

КАРТА-ПЛАН ТЕРРИТОРИИ

Сведения об уточняемых земельных участках, необходимые для исправления реестровых ошибок в сведениях о местоположении их границ

1	2	3
	расположенного на земельном участке	
8.	Вид (виды) разрешенного использования	Для индивидуального жилищного строительства и ведения личного подсобного хозяйства
8.1.	Дополнительные сведения об использовании земельного участка	—
9.	Сведения о земельных участках (землях общего пользования, территории общего пользования), посредством которых обеспечивается доступ	—
10.	Иные сведения	—

4. Пояснения к сведениям об уточняемом земельном участке с кадастровым номером 24:46:5004002:23 :

1.	

1. Сведения о характерных точках границ уточняемого земельного участка с кадастровым номером 24:46:5004002:31

Система координат МСК-24 **Зона № 4**

Обозначение характерных точек границ	Координаты, м				Метод определения координат	Формулы, примененные для расчета средней квадратической погрешности определения координат характерных точек границ (M_t), с подставленными в такие формулы значениями и итоговые (вычисленные) значения M_t, м	Описание закрепления точки
	содержатся в Едином государственном реестре недвижимости		определены в результате выполнения комплексных кадастровых работ				
	X	Y	X	Y			
1	2	3	4	5	6	7	8
н82У	—	—	619908,93	74703,45	Метод спутниковых геодезических измерений (определений)	$M_t = \sqrt{m_0^2 + m_1^2}$	—
н81У	—	—	619913,75	74714,76	Метод спутниковых геодезических измерений (определений)	$M_t = \sqrt{m_0^2 + m_1^2}$	—
н80У	—	—	619909,59	74716,67	Метод спутниковых геодезических измерений	$M_t = \sqrt{m_0^2 + m_1^2}$	—

КАРТА-ПЛАН ТЕРРИТОРИИ

Сведения об уточняемых земельных участках, необходимые для исправления реестровых ошибок в сведениях о местоположении их границ

					(определений)		
н79У	—	—	619918,35	74736,00	Метод спутниковых геодезических измерений (определений)	$M_t = \sqrt{m_0^2 + m_1^2}$	—
н78У	—	—	619919,45	74739,14	Метод спутниковых геодезических измерений (определений)	$M_t = \sqrt{m_0^2 + m_1^2}$	—
н88У	—	—	619890,32	74753,35	Метод спутниковых геодезических измерений (определений)	$M_t = \sqrt{m_0^2 + m_1^2}$	—
н89У	—	—	619881,01	74734,05	Метод спутниковых геодезических измерений (определений)	$M_t = \sqrt{m_0^2 + m_1^2}$	—
н85У	—	—	619869,14	74708,51	Метод спутниковых геодезических измерений (определений)	$M_t = \sqrt{m_0^2 + m_1^2}$	—
н84У	—	—	619900,39	74695,80	Метод спутниковых геодезических измерений (определений)	$M_t = \sqrt{m_0^2 + m_1^2}$	—
н83У	—	—	619904,65	74705,25	Метод спутниковых геодезических измерений (определений)	$M_t = \sqrt{m_0^2 + m_1^2}$	—
н82У	—	—	619908,93	74703,45	Метод спутниковых геодезических измерений (определений)	$M_t = \sqrt{m_0^2 + m_1^2}$	—
61	619899,57	74692,18	—	—	—	—	—

КАРТА-ПЛАН ТЕРРИТОРИИ

Сведения об уточняемых земельных участках, необходимые для исправления реестровых ошибок в сведениях о местоположении их границ

62	619905,39	74705,12	—	—	—	—	—
63	619909,67	74703,32	—	—	—	—	—
64	619914,49	74714,63	—	—	—	—	—
65	619910,33	74716,54	—	—	—	—	—
66	619919,09	74735,87	—	—	—	—	—
67	619919,96	74737,56	—	—	—	—	—
76	619918,29	74738,49	—	—	—	—	—
77	619894,68	74750,55	—	—	—	—	—
78	619873,39	74704,51	—	—	—	—	—

2. Сведения о частях границ уточняемого земельного участка с кадастровым номером 24:46:5004002:31

Обозначение части границ		Горизонтальное проложение (S), м	Описание прохождения части границ	Сведения о согласовании местоположения границ(согласовано/спорное)
от т.	до т.			
1	2	3	4	5
н82У	н81У	12,29	—	—
н81У	н80У	4,58	—	—
н80У	н79У	21,22	—	—
н79У	н78У	3,33	—	—
н78У	н88У	32,41	—	—
н88У	н89У	21,43	—	—
н89У	н85У	28,16	—	—
н85У	н84У	33,74	—	—
н84У	н83У	10,37	—	—
н83У	н82У	4,64	—	—

3. Характеристики уточняемого земельного участка с кадастровым номером 24:46:5004002:31

№ п/п	Наименование характеристик земельного участка	Значение характеристики
1	2	3
1.	Адрес земельного участка	Красноярский край, г. Дивногорск, п. Манский, пер. Красивый
1.1.	Сведения о местоположении земельного участка (при отсутствии адреса) в структурированном в соответствии с федеральной информационной адресной системой виде	—
1.2.	Дополнительные сведения о местоположении земельного участка	—
2.	Площадь земельного участка ± величина погрешности	1668±14

КАРТА-ПЛАН ТЕРРИТОРИИ

Сведения об уточняемых земельных участках, необходимые для исправления реестровых ошибок в сведениях о местоположении их границ

1	2	3
	определения(вычисления) площади (**Р ± ΔР**), **м²**	
3.	Формула, примененная для вычисления предельной погрешности определения площади земельного участка, с подставленными значениями и итоговые (вычисленные) значения (**ΔР**), м2	$\Delta P = 3{,}5 \cdot M_t \cdot \sqrt{P_{док}} = 3{,}5 \cdot 0{,}10 \cdot \sqrt{1494} = 14$
4.	Площадь земельного участка согласно сведениям Единого государственного реестра недвижимости (**Ркад**), **м²**	1494
5.	Оценка расхождения **Р** и **Ркад (Р – Ркад), м²**	174
6.	Предельный минимальный и максимальный размеры земельного участка (**Рмин и Рмакс), м²**	Рмин=400, Рмакс=2000
7.	Кадастровый или иной государственный учетный номер (инвентарный) здания, сооружения, объекта незавершенного строительства, расположенного на земельном участке	24:46:5004002:196
8.	Вид (виды) разрешенного использования	Для индивидуального жилищного строительства и ведения личного подсобного хозяйства
8.1.	Дополнительные сведения об использовании земельного участка	—
9.	Сведения о земельных участках (землях общего пользования, территории общего пользования), посредством которых обеспечивается доступ	—
10.	Иные сведения	—

4. Пояснения к сведениям об уточняемом земельном участке с кадастровым номером 24:46:5004002:31 :

1.	

1. Сведения о характерных точках границ уточняемого земельного участка с кадастровым номером 24:46:5004002:34

Система координат МСК-24 **Зона № 4**

Обозначение характерных точек границ	Координаты, м				Метод определения координат	Формулы, примененные для расчета средней квадратической погрешности определения координат характерных точек границ (M_t), с подставленными в такие формулы значениями и итоговые (вычисленные) значения M_t, м	Описание закрепления точки
	содержатся в Едином государственном реестре недвижимости		определены в результате выполнения комплексных кадастровых работ				
	X	Y	X	Y			
1	2	3	4	5	6	7	8

КАРТА-ПЛАН ТЕРРИТОРИИ

Сведения об уточняемых земельных участках, необходимые для исправления реестровых ошибок в сведениях о местоположении их границ

н123У	—	—	619878,62	74622,34	Метод спутниковых геодезических измерений (определений)	$M_t = \sqrt{m_0^2 + m_1^2}$	—
н124У	—	—	619876,59	74623,17	Метод спутниковых геодезических измерений (определений)	$M_t = \sqrt{m_0^2 + m_1^2}$	—
н125У	—	—	619877,03	74624,25	Метод спутниковых геодезических измерений (определений)	$M_t = \sqrt{m_0^2 + m_1^2}$	—
н126У	—	—	619876,22	74624,58	Метод спутниковых геодезических измерений (определений)	$M_t = \sqrt{m_0^2 + m_1^2}$	—
н87У	—	—	619895,39	74672,53	Метод спутниковых геодезических измерений (определений)	$M_t = \sqrt{m_0^2 + m_1^2}$	—
н86У	—	—	619858,20	74685,63	Метод спутниковых геодезических измерений (определений)	$M_t = \sqrt{m_0^2 + m_1^2}$	—
н94У	—	—	619850,85	74688,22	Метод спутниковых геодезических измерений (определений)	$M_t = \sqrt{m_0^2 + m_1^2}$	—
н110У	—	—	619836,67	74641,88	Метод спутниковых геодезических измерений (определений)	$M_t = \sqrt{m_0^2 + m_1^2}$	—
н109У	—	—	619833,94	74632,10	Метод спутниковых геодезических	$M_t = \sqrt{m_0^2 + m_1^2}$	—

КАРТА-ПЛАН ТЕРРИТОРИИ

Сведения об уточняемых земельных участках, необходимые для исправления реестровых ошибок в сведениях о местоположении их границ

					измерений (определений)		
н122У	—	—	619853,22	74625,98	Метод спутниковых геодезических измерений (определений)	$M_t = \sqrt{m_0^2 + m_1^2}$	—
н121У	—	—	619865,27	74621,85	Метод спутниковых геодезических измерений (определений)	$M_t = \sqrt{m_0^2 + m_1^2}$	—
н120У	—	—	619873,17	74618,09	Метод спутниковых геодезических измерений (определений)	$M_t = \sqrt{m_0^2 + m_1^2}$	—
н127У	—	—	619876,21	74617,03	Метод спутниковых геодезических измерений (определений)	$M_t = \sqrt{m_0^2 + m_1^2}$	—
н123У	—	—	619878,62	74622,34	Метод спутниковых геодезических измерений (определений)	$M_t = \sqrt{m_0^2 + m_1^2}$	—
101	619841,24	74640,61	—	—	—	—	—
112	619838,14	74629,49	—	—	—	—	—
113	619878,60	74618,21	—	—	—	—	—
68	619894,58	74675,56	—	—	—	—	—
102	619854,12	74686,83	—	—	—	—	—

2. Сведения о частях границ уточняемого земельного участка с кадастровым номером 24:46:5004002:34

Обозначение части границ		Горизонтальное проложение (S), м	Описание прохождения части границ	Сведения о согласовании местоположения границ(согласовано/спорное)
от т.	до т.			
1	2	3	4	5
н123У	н124У	2,19	—	—
н124У	н125У	1,17	—	—

КАРТА-ПЛАН ТЕРРИТОРИИ

Сведения об уточняемых земельных участках, необходимые для исправления реестровых ошибок в сведениях о местоположении их границ

н125У	н126У	0,87	—	—
н126У	н87У	51,64	—	—
н87У	н86У	39,43	—	—
н86У	н94У	7,79	—	—
н94У	н110У	48,46	—	—
н110У	н109У	10,15	—	—
н109У	н122У	20,23	—	—
н122У	н121У	12,74	—	—
н121У	н120У	8,75	—	—
н120У	н127У	3,22	—	—
н127У	н123У	5,83	—	—

3. Характеристики уточняемого земельного участка с кадастровым номером 24:46:5004002:34

№ п/п	Наименование характеристик земельного участка	Значение характеристики
1	2	3
1.	Адрес земельного участка	Красноярский край, г. Дивногорск, п. Манский, пер. Красивый
1.1.	Сведения о местоположении земельного участка (при отсутствии адреса) в структурированном в соответствии с федеральной информационной адресной системой виде	—
1.2.	Дополнительные сведения о местоположении земельного участка	—
2.	Площадь земельного участка ± величина погрешности определения(вычисления) площади (**Р ± ΔР**), **м²**	2621±18
3.	Формула, примененная для вычисления предельной погрешности определения площади земельного участка, с подставленными значениями и итоговые (вычисленные) значения (**ΔР**), м2	$\Delta P = 3{,}5 \cdot M_t \cdot \sqrt{P_{док}} = 3{,}5 \cdot 0{,}10 \cdot \sqrt{2500} = 18$
4.	Площадь земельного участка согласно сведениям Единого государственного реестра недвижимости (**Ркад**), **м²**	2500
5.	Оценка расхождения **Р** и **Ркад (Р – Ркад), м²**	121
6.	Предельный минимальный и максимальный размеры земельного участка (**Рмин и Рмакс), м²**	Рмин=400, Рмакс=2000
7.	Кадастровый или иной государственный учетный номер (инвентарный) здания, сооружения, объекта незавершенного строительства, расположенного на земельном участке	24:46:0000000:7613
8.	Вид (виды) разрешенного использования	для индивидуального жилищного строительства

КАРТА-ПЛАН ТЕРРИТОРИИ

Сведения об уточняемых земельных участках, необходимые для исправления реестровых ошибок в сведениях о местоположении их границ

1	2	3
8.1.	Дополнительные сведения об использовании земельного участка	—
9.	Сведения о земельных участках (землях общего пользования, территории общего пользования), посредством которых обеспечивается доступ	—
10.	Иные сведения	—

4. Пояснения к сведениям об уточняемом земельном участке с кадастровым номером 24:46:5004002:34 :

1.	

1. Сведения о характерных точках границ уточняемого земельного участка с кадастровым номером 24:46:5004002:35

Система координат МСК-24 **Зона № 4**

Обозначение характерных точек границ	Координаты, м				Метод определения координат	Формулы, примененные для расчета средней квадратической погрешности определения координат характерных точек границ (M_t), с подставленными в такие формулы значениями и итоговые (вычисленные) значения M_t, м	Описание закрепления точки
	содержатся в Едином государственном реестре недвижимости		определены в результате выполнения комплексных кадастровых работ				
	X	Y	X	Y			
1	2	3	4	5	6	7	8
н85У	—	—	619869,14	74708,51	Метод спутниковых геодезических измерений (определений)	$M_t = \sqrt{m_0^2 + m_1^2}$	—
н89У	—	—	619881,01	74734,05	Метод спутниковых геодезических измерений (определений)	$M_t = \sqrt{m_0^2 + m_1^2}$	—
н90У	—	—	619855,26	74744,71	Метод спутниковых геодезических измерений (определений)	$M_t = \sqrt{m_0^2 + m_1^2}$	—
н91У	—	—	619853,72	74742,22	Метод спутниковых геодезических	$M_t = \sqrt{m_0^2 + m_1^2}$	—

КАРТА-ПЛАН ТЕРРИТОРИИ

Сведения об уточняемых земельных участках, необходимые для исправления реестровых ошибок в сведениях о местоположении их границ

					измерений (определений)		
н92У	—	—	619830,29	74695,16	Метод спутниковых геодезических измерений (определений)	$M_t = \sqrt{m_0^2 + m_1^2}$	—
н93У	—	—	619851,38	74689,47	Метод спутниковых геодезических измерений (определений)	$M_t = \sqrt{m_0^2 + m_1^2}$	—
н94У	—	—	619850,85	74688,22	Метод спутниковых геодезических измерений (определений)	$M_t = \sqrt{m_0^2 + m_1^2}$	—
н86У	—	—	619858,20	74685,63	Метод спутниковых геодезических измерений (определений)	$M_t = \sqrt{m_0^2 + m_1^2}$	—
н85У	—	—	619869,14	74708,51	Метод спутниковых геодезических измерений (определений)	$M_t = \sqrt{m_0^2 + m_1^2}$	—
79	619886,44	74732,74	—	—	—	—	—
80	619859,92	74742,84	—	—	—	—	—
81	619858,37	74739,80	—	—	—	—	—
82	619835,08	74693,70	—	—	—	—	—
69	619861,46	74686,40	—	—	—	—	—
70	619866,59	74690,61	—	—	—	—	—
71	619873,39	74704,52	—	—	—	—	—

2. Сведения о частях границ уточняемого земельного участка с кадастровым номером 24:46:5004002:35

Обозначение части границ		Горизонтальное проложение (S), м	Описание прохождения части границ	Сведения о согласовании местоположения границ(согласовано/спорное)
от т.	до т.			

КАРТА-ПЛАН ТЕРРИТОРИИ

Сведения об уточняемых земельных участках, необходимые для исправления реестровых ошибок в сведениях о местоположении их границ

1	2	3	4	5
н85У	н89У	28,16	—	—
н89У	н90У	27,87	—	—
н90У	н91У	2,93	—	—
н91У	н92У	52,57	—	—
н92У	н93У	21,84	—	—
н93У	н94У	1,36	—	—
н94У	н86У	7,79	—	—
н86У	н85У	25,36	—	—

3. Характеристики уточняемого земельного участка с кадастровым номером 24:46:5004002:35

№ п/п	Наименование характеристик земельного участка	Значение характеристики
1	2	3
1.	Адрес земельного участка	—
1.1.	Сведения о местоположении земельного участка (при отсутствии адреса) в структурированном в соответствии с федеральной информационной адресной системой виде	Красноярский край, г. Дивногорск, п. Манский, уч. по ул.Школьная
1.2.	Дополнительные сведения о местоположении земельного участка	—
2.	Площадь земельного участка ± величина погрешности определения(вычисления) площади (**Р ± ΔР**), **м²**	1551±14
3.	Формула, примененная для вычисления предельной погрешности определения площади земельного участка, с подставленными значениями и итоговые (вычисленные) значения (**ΔР**), м2	$\Delta P = 3{,}5 \cdot M_t \cdot \sqrt{P_{док}} = 3{,}5 \cdot 0{,}10 \cdot \sqrt{1551} = 14$
4.	Площадь земельного участка согласно сведениям Единого государственного реестра недвижимости (**Ркад**), **м²**	1551
5.	Оценка расхождения **Р** и **Ркад (Р – Ркад), м²**	0
6.	Предельный минимальный и максимальный размеры земельного участка (**Рмин и Рмакс), м²**	Рмин=400, Рмакс=2000
7.	Кадастровый или иной государственный учетный номер (инвентарный) здания, сооружения, объекта незавершенного строительства, расположенного на земельном участке	—
8.	Вид (виды) разрешенного использования	для ведения личного подсобного хозяйства
8.1.	Дополнительные сведения об использовании земельного участка	—
9.	Сведения о земельных участках (землях общего пользования, территории	—

КАРТА-ПЛАН ТЕРРИТОРИИ

Сведения об уточняемых земельных участках, необходимые для исправления реестровых ошибок в сведениях о местоположении их границ

1	2	3
	общего пользования), посредством которых обеспечивается доступ	
10.	Иные сведения	—

4. Пояснения к сведениям об уточняемом земельном участке с кадастровым номером 24:46:5004002:35 :

1.	

1. Сведения о характерных точках границ уточняемого земельного участка с кадастровым номером 24:46:5004002:37

Система координат МСК-24 **Зона № 4**

Обозначение характерных точек границ	Координаты, м				Метод определения координат	Формулы, примененные для расчета средней квадратической погрешности определения координат характерных точек границ (M_t), с подставленными в такие формулы значениями и итоговые (вычисленные) значения M_t, м	Описание закрепления точки
	содержатся в Едином государственном реестре недвижимости		определены в результате выполнения комплексных кадастровых работ				
	X	Y	X	Y			
1	2	3	4	5	6	7	8
н92У	—	—	619830,29	74695,16	Метод спутниковых геодезических измерений (определений)	$M_t = \sqrt{m_0^2 + m_1^2}$	—
н91У	—	—	619853,72	74742,22	Метод спутниковых геодезических измерений (определений)	$M_t = \sqrt{m_0^2 + m_1^2}$	—
н95У	—	—	619841,22	74748,71	Метод спутниковых геодезических измерений (определений)	$M_t = \sqrt{m_0^2 + m_1^2}$	—
н96У	—	—	619816,19	74719,02	Метод спутниковых геодезических измерений (определений)	$M_t = \sqrt{m_0^2 + m_1^2}$	—

КАРТА-ПЛАН ТЕРРИТОРИИ

Сведения об уточняемых земельных участках, необходимые для исправления реестровых ошибок в сведениях о местоположении их границ

н97У	—	—	619818,09	74698,48	Метод спутниковых геодезических измерений (определений)	$M_t = \sqrt{m_0^2 + m_1^2}$	—
н92У	—	—	619830,29	74695,16	Метод спутниковых геодезических измерений (определений)	$M_t = \sqrt{m_0^2 + m_1^2}$	—
83	619858,38	74739,79	—	—	—	—	—
84	619843,61	74746,21	—	—	—	—	—
85	619821,22	74716,71	—	—	—	—	—
86	619822,25	74697,26	—	—	—	—	—
82	619835,08	74693,70	—	—	—	—	—

2. Сведения о частях границ уточняемого земельного участка с кадастровым номером 24:46:5004002:37

Обозначение части границ		Горизонтальное проложение (S), м	Описание прохождения части границ	Сведения о согласовании местоположения границ(согласовано/спорное)
от т.	до т.			
1	2	3	4	5
н92У	н91У	52,57	—	—
н91У	н95У	14,08	—	—
н95У	н96У	38,83	—	—
н96У	н97У	20,63	—	—
н97У	н92У	12,64	—	—

3. Характеристики уточняемого земельного участка с кадастровым номером 24:46:5004002:37

№ п/п	Наименование характеристик земельного участка	Значение характеристики
1	2	3
1.	Адрес земельного участка	—
1.1.	Сведения о местоположении земельного участка (при отсутствии адреса) в структурированном в соответствии с федеральной информационной адресной системой виде	Красноярский край, г. Дивногорск, п. Манский, ул. Школьная, 2а
1.2.	Дополнительные сведения о местоположении земельного участка	—
2.	Площадь земельного участка ± величина погрешности определения(вычисления) площади (**Р ± ΔР**), **м²**	1000±11

КАРТА-ПЛАН ТЕРРИТОРИИ

Сведения об уточняемых земельных участках, необходимые для исправления реестровых ошибок в сведениях о местоположении их границ

1	2	3
3.	Формула, примененная для вычисления предельной погрешности определения площади земельного участка, с подставленными значениями и итоговые (вычисленные) значения (**ΔР**), м2	$\Delta P = 3{,}5 \cdot M_t \cdot \sqrt{P_{док}} = 3{,}5 \cdot 0{,}10 \cdot \sqrt{1000} = 11$
4.	Площадь земельного участка согласно сведениям Единого государственного реестра недвижимости (**Ркад**), **м²**	1000
5.	Оценка расхождения **Р** и **Ркад (Р – Ркад), м²**	0
6.	Предельный минимальный и максимальный размеры земельного участка (**Рмин и Рмакс), м²**	Рмин=400, Рмакс=2000
7.	Кадастровый или иной государственный учетный номер (инвентарный) здания, сооружения, объекта незавершенного строительства, расположенного на земельном участке	—
8.	Вид (виды) разрешенного использования	для ведения личного подсобного хозяйства
8.1.	Дополнительные сведения об использовании земельного участка	—
9.	Сведения о земельных участках (землях общего пользования, территории общего пользования), посредством которых обеспечивается доступ	—
10.	Иные сведения	—

4. Пояснения к сведениям об уточняемом земельном участке с кадастровым номером 24:46:5004002:37 :

1.	

1. Сведения о характерных точках границ уточняемого земельного участка с кадастровым номером 24:46:5004002:38

Система координат МСК-24 **Зона № 4**

Обозначение характерных точек границ	Координаты, м				Метод определения координат	Формулы, примененные для расчета средней квадратической погрешности определения координат характерных точек границ (M_t), с подставленными в такие формулы значениями и итоговые (вычисленные) значения M_t, м	Описание закрепления точки
	содержатся в Едином государственном реестре недвижимости		определены в результате выполнения комплексных кадастровых работ				
	X	Y	X	Y			
1	2	3	4	5	6	7	8
н117У	—	—	619870,28	74595,93	Метод спутниковых геодезических	$M_t = \sqrt{m_0^2 + m_1^2}$	—

КАРТА-ПЛАН ТЕРРИТОРИИ

Сведения об уточняемых земельных участках, необходимые для исправления реестровых ошибок в сведениях о местоположении их границ

					измерений (определений)		
н119У	—	—	619875,07	74614,58	Метод спутниковых геодезических измерений (определений)	$M_t = \sqrt{m_0^2 + m_1^2}$	—
н120У	—	—	619873,17	74618,09	Метод спутниковых геодезических измерений (определений)	$M_t = \sqrt{m_0^2 + m_1^2}$	—
н121У	—	—	619865,27	74621,85	Метод спутниковых геодезических измерений (определений)	$M_t = \sqrt{m_0^2 + m_1^2}$	—
н122У	—	—	619853,22	74625,98	Метод спутниковых геодезических измерений (определений)	$M_t = \sqrt{m_0^2 + m_1^2}$	—
н109У	—	—	619833,94	74632,10	Метод спутниковых геодезических измерений (определений)	$M_t = \sqrt{m_0^2 + m_1^2}$	—
н108У	—	—	619828,43	74607,61	Метод спутниковых геодезических измерений (определений)	$M_t = \sqrt{m_0^2 + m_1^2}$	—
н117У	—	—	619870,28	74595,93	Метод спутниковых геодезических измерений (определений)	$M_t = \sqrt{m_0^2 + m_1^2}$	—
113	619878,60	74618,21	—	—	—	—	—
112	619838,14	74629,49	—	—	—	—	—
110	619831,70	74606,37	—	—	—	—	—
111	619872,26	74595,46	—	—	—	—	—

КАРТА-ПЛАН ТЕРРИТОРИИ

Сведения об уточняемых земельных участках, необходимые для исправления реестровых ошибок в сведениях о местоположении их границ

2. Сведения о частях границ уточняемого земельного участка с кадастровым номером 24:46:5004002:38

Обозначение части границ		Горизонтальное проложение (S), м	Описание прохождения части границ	Сведения о согласовании местоположения границ(согласовано/спорное)
от т.	до т.			
1	2	3	4	5
н117У	н119У	19,26	—	—
н119У	н120У	3,99	—	—
н120У	н121У	8,75	—	—
н121У	н122У	12,74	—	—
н122У	н109У	20,23	—	—
н109У	н108У	25,10	—	—
н108У	н117У	43,45	—	—

3. Характеристики уточняемого земельного участка с кадастровым номером 24:46:5004002:38

№ п/п	Наименование характеристик земельного участка	Значение характеристики
1	2	3
1.	Адрес земельного участка	Красноярский край, г. Дивногорск, п. Манский, пер. Красивый
1.1.	Сведения о местоположении земельного участка (при отсутствии адреса) в структурированном в соответствии с федеральной информационной адресной системой виде	—
1.2.	Дополнительные сведения о местоположении земельного участка	—
2.	Площадь земельного участка ± величина погрешности определения(вычисления) площади (**Р ± ΔР**), **м²**	1047±11
3.	Формула, примененная для вычисления предельной погрешности определения площади земельного участка, с подставленными значениями и итоговые (вычисленные) значения (**ΔР**), м2	$\Delta P = 3{,}5 \cdot M_t \cdot \sqrt{P_{док}} = 3{,}5 \cdot 0{,}10 \cdot \sqrt{1000} = 11$
4.	Площадь земельного участка согласно сведениям Единого государственного реестра недвижимости (**Ркад**), **м²**	1000
5.	Оценка расхождения **Р** и **Ркад (Р – Ркад), м²**	47
6.	Предельный минимальный и максимальный размеры земельного участка (**Рмин и Рмакс), м²**	Рмин=400, Рмакс=2000
7.	Кадастровый или иной государственный учетный номер (инвентарный) здания, сооружения, объекта незавершенного строительства, расположенного на земельном участке	—

КАРТА-ПЛАН ТЕРРИТОРИИ

Сведения об уточняемых земельных участках, необходимые для исправления реестровых ошибок в сведениях о местоположении их границ

1	2	3
8.	Вид (виды) разрешенного использования	для индивидуального жилищного строительства
8.1.	Дополнительные сведения об использовании земельного участка	—
9.	Сведения о земельных участках (землях общего пользования, территории общего пользования), посредством которых обеспечивается доступ	—
10.	Иные сведения	—

4. Пояснения к сведениям об уточняемом земельном участке с кадастровым номером 24:46:5004002:38 :

1.	

1. Сведения о характерных точках границ уточняемого земельного участка с кадастровым номером 24:46:5004002:39

Система координат МСК-24 **Зона № 4**

Обозначение характерных точек границ	Координаты, м				Метод определения координат	Формулы, примененные для расчета средней квадратической погрешности определения координат характерных точек границ (M_t), с подставленными в такие формулы значениями и итоговые (вычисленные) значения M_t, м	Описание закрепления точки
	содержатся в Едином государственном реестре недвижимости		определены в результате выполнения комплексных кадастровых работ				
	X	Y	X	Y			
1	2	3	4	5	6	7	8
н116У	—	—	619864,33	74573,91	Метод спутниковых геодезических измерений (определений)	$M_t = \sqrt{m_0^2 + m_1^2}$	—
н117У	—	—	619870,28	74595,93	Метод спутниковых геодезических измерений (определений)	$M_t = \sqrt{m_0^2 + m_1^2}$	—
н108У	—	—	619828,43	74607,61	Метод спутниковых геодезических измерений (определений)	$M_t = \sqrt{m_0^2 + m_1^2}$	—

КАРТА-ПЛАН ТЕРРИТОРИИ

Сведения об уточняемых земельных участках, необходимые для исправления реестровых ошибок в сведениях о местоположении их границ

н107У	—	—	619825,91	74594,87	Метод спутниковых геодезических измерений (определений)	$M_t = \sqrt{m_0^2 + m_1^2}$	—
н104У	—	—	619823,46	74584,08	Метод спутниковых геодезических измерений (определений)	$M_t = \sqrt{m_0^2 + m_1^2}$	—
н103У	—	—	619824,43	74583,84	Метод спутниковых геодезических измерений (определений)	$M_t = \sqrt{m_0^2 + m_1^2}$	—
н116У	—	—	619864,33	74573,91	Метод спутниковых геодезических измерений (определений)	$M_t = \sqrt{m_0^2 + m_1^2}$	—
111	619872,26	74595,46	—	—	—	—	—
110	619831,70	74606,37	—	—	—	—	—
97	619828,36	74594,40	—	—	—	—	—
99	619825,36	74583,65	—	—	—	—	—
109	619865,81	74572,32	—	—	—	—	—

2. Сведения о частях границ уточняемого земельного участка с кадастровым номером 24:46:5004002:39

Обозначение части границ		Горизонтальное проложение (S), м	Описание прохождения части границ	Сведения о согласовании местоположения границ(согласовано/спорное)
от т.	до т.			
1	2	3	4	5
н116У	н117У	22,81	—	—
н117У	н108У	43,45	—	—
н108У	н107У	12,99	—	—
н107У	н104У	11,06	—	—
н104У	н103У	1,00	—	—
н103У	н116У	41,12	—	—

КАРТА-ПЛАН ТЕРРИТОРИИ

Сведения об уточняемых земельных участках, необходимые для исправления реестровых ошибок в сведениях о местоположении их границ

3. Характеристики уточняемого земельного участка с кадастровым номером 24:46:5004002:39

№ п/п	Наименование характеристик земельного участка	Значение характеристики
1	2	3
1.	Адрес земельного участка	Красноярский край, г. Дивногорск, п. Манский, пер. Красивый
1.1.	Сведения о местоположении земельного участка (при отсутствии адреса) в структурированном в соответствии с федеральной информационной адресной системой виде	—
1.2.	Дополнительные сведения о местоположении земельного участка	—
2.	Площадь земельного участка ± величина погрешности определения(вычисления) площади (**Р ± ΔР**), **м²**	1000±11
3.	Формула, примененная для вычисления предельной погрешности определения площади земельного участка, с подставленными значениями и итоговые (вычисленные) значения (**ΔР**), м2	$\Delta P = 3{,}5 \cdot M_t \cdot \sqrt{P_{док}} = 3{,}5 \cdot 0{,}10 \cdot \sqrt{1000} = 11$
4.	Площадь земельного участка согласно сведениям Единого государственного реестра недвижимости (**Ркад**), **м²**	1000
5.	Оценка расхождения **Р** и **Ркад (Р – Ркад), м²**	0
6.	Предельный минимальный и максимальный размеры земельного участка (**Рмин и Рмакс), м²**	Рмин=400, Рмакс=2000
7.	Кадастровый или иной государственный учетный номер (инвентарный) здания, сооружения, объекта незавершенного строительства, расположенного на земельном участке	—
8.	Вид (виды) разрешенного использования	для индивидуального жилищного строительства
8.1.	Дополнительные сведения об использовании земельного участка	—
9.	Сведения о земельных участках (землях общего пользования, территории общего пользования), посредством которых обеспечивается доступ	—
10.	Иные сведения	—

4. Пояснения к сведениям об уточняемом земельном участке с кадастровым номером 24:46:5004002:39 :

1.	

1. Сведения о характерных точках границ уточняемого земельного участка с кадастровым номером 24:46:5004002:43

Система координат МСК-24 **Зона № 4**

КАРТА-ПЛАН ТЕРРИТОРИИ

Сведения об уточняемых земельных участках, необходимые для исправления реестровых ошибок в сведениях о местоположении их границ

Обозначение характерных точек границ	Координаты, м				Метод определения координат	Формулы, примененные для расчета средней квадратической погрешности определения координат характерных точек границ (M_t), с подставленными в такие формулы значениями и итоговые (вычисленные) значения M_t, м	Описание закрепления точки
	содержатся в Едином государственном реестре недвижимости		определены в результате выполнения комплексных кадастровых работ				
	X	Y	X	Y			
1	2	3	4	5	6	7	8
н101У	—	—	619820,98	74571,47	Метод спутниковых геодезических измерений (определений)	$M_t = \sqrt{m_0^2 + m_1^2}$	—
н103У	—	—	619824,43	74583,84	Метод спутниковых геодезических измерений (определений)	$M_t = \sqrt{m_0^2 + m_1^2}$	—
н104У	—	—	619823,46	74584,08	Метод спутниковых геодезических измерений (определений)	$M_t = \sqrt{m_0^2 + m_1^2}$	—
н105У	—	—	619825,91	74594,87	Метод спутниковых геодезических измерений (определений)	$M_t = \sqrt{m_0^2 + m_1^2}$	—
н106У	—	—	619784,98	74605,72	Метод спутниковых геодезических измерений (определений)	$M_t = \sqrt{m_0^2 + m_1^2}$	—
н102У	—	—	619779,85	74582,95	Метод спутниковых геодезических измерений (определений)	$M_t = \sqrt{m_0^2 + m_1^2}$	—

КАРТА-ПЛАН ТЕРРИТОРИИ

Сведения об уточняемых земельных участках, необходимые для исправления реестровых ошибок в сведениях о местоположении их границ

н101У	—	—	619820,98	74571,47	Метод спутниковых геодезических измерений (определений)	$M_t = \sqrt{m_0^2 + m_1^2}$	—
94	619821,91	74571,28	—	—	—	—	—
99	619825,36	74583,65	—	—	—	—	—
97	619828,36	74594,40	—	—	—	—	—
98	619787,90	74605,67	—	—	—	—	—
95	619781,47	74582,57	—	—	—	—	—

2. Сведения о частях границ уточняемого земельного участка с кадастровым номером 24:46:5004002:43

Обозначение части границ		Горизонтальное проложение (S), м	Описание прохождения части границ	Сведения о согласовании местоположения границ(согласовано/спорное)
от т.	до т.			
1	2	3	4	5
н101У	н103У	12,84	—	—
н103У	н104У	1,00	—	—
н104У	н105У	11,06	—	—
н105У	н106У	42,34	—	—
н106У	н102У	23,34	—	—
н102У	н101У	42,70	—	—

3. Характеристики уточняемого земельного участка с кадастровым номером 24:46:5004002:43

№ п/п	Наименование характеристик земельного участка	Значение характеристики
1	2	3
1.	Адрес земельного участка	Красноярский край, г. Дивногорск, п. Манский, пер. Веселый
1.1.	Сведения о местоположении земельного участка (при отсутствии адреса) в структурированном в соответствии с федеральной информационной адресной системой виде	—
1.2.	Дополнительные сведения о местоположении земельного участка	—
2.	Площадь земельного участка ± величина погрешности определения(вычисления) площади (**Р ± ΔР**), **м²**	1008±11
3.	Формула, примененная для вычисления предельной погрешности определения площади земельного участка, с подставленными значениями и итоговые (вычисленные) значения (**ΔР**), м2	$\Delta P = 3{,}5 \cdot M_t \cdot \sqrt{P_{док}} = 3{,}5 \cdot 0{,}10 \cdot \sqrt{1008} = 11$

КАРТА-ПЛАН ТЕРРИТОРИИ

Сведения об уточняемых земельных участках, необходимые для исправления реестровых ошибок в сведениях о местоположении их границ

1	2	3
4.	Площадь земельного участка согласно сведениям Единого государственного реестра недвижимости (**Ркад**), **м²**	1008
5.	Оценка расхождения **Р** и **Ркад (Р – Ркад), м²**	0
6.	Предельный минимальный и максимальный размеры земельного участка (**Рмин и Рмакс), м²**	Рмин=400, Рмакс=2000
7.	Кадастровый или иной государственный учетный номер (инвентарный) здания, сооружения, объекта незавершенного строительства, расположенного на земельном участке	24:46:0000000:21537
8.	Вид (виды) разрешенного использования	для строительства индивидуального жилого дома
8.1.	Дополнительные сведения об использовании земельного участка	—
9.	Сведения о земельных участках (землях общего пользования, территории общего пользования), посредством которых обеспечивается доступ	—
10.	Иные сведения	—

4. Пояснения к сведениям об уточняемом земельном участке с кадастровым номером 24:46:5004002:43 :

1.	

1. Сведения о характерных точках границ уточняемого земельного участка с кадастровым номером 24:46:5004002:44

Система координат МСК-24 **Зона № 4**

Обозначение характерных точек границ	Координаты, м				Метод определения координат	Формулы, примененные для расчета средней квадратической погрешности определения координат характерных точек границ (M_t), с подставленными в такие формулы значениями и итоговые (вычисленные) значения M_t, м	Описание закрепления точки
	содержатся в Едином государственном реестре недвижимости		определены в результате выполнения комплексных кадастровых работ				
	X	Y	X	Y			
1	2	3	4	5	6	7	8
н98У	—	—	619814,52	74548,45	Метод спутниковых геодезических измерений (определений)	$M_t = \sqrt{m_0^2 + m_1^2}$	—

КАРТА-ПЛАН ТЕРРИТОРИИ

Сведения об уточняемых земельных участках, необходимые для исправления реестровых ошибок в сведениях о местоположении их границ

н100У	—	—	619815,50	74551,95	Метод спутниковых геодезических измерений (определений)	$M_t = \sqrt{m_0^2 + m_1^2}$	—
н101У	—	—	619820,98	74571,47	Метод спутниковых геодезических измерений (определений)	$M_t = \sqrt{m_0^2 + m_1^2}$	—
н102У	—	—	619779,85	74582,95	Метод спутниковых геодезических измерений (определений)	$M_t = \sqrt{m_0^2 + m_1^2}$	—
н99У	—	—	619774,53	74559,52	Метод спутниковых геодезических измерений (определений)	$M_t = \sqrt{m_0^2 + m_1^2}$	—
н98У	—	—	619814,52	74548,45	Метод спутниковых геодезических измерений (определений)	$M_t = \sqrt{m_0^2 + m_1^2}$	—
96	619815,47	74548,19	—	—	—	—	—
93	619816,47	74551,75	—	—	—	—	—
94	619821,91	74571,28	—	—	—	—	—
95	619781,47	74582,57	—	—	—	—	—
90	619775,02	74559,45	—	—	—	—	—

2. Сведения о частях границ уточняемого земельного участка с кадастровым номером 24:46:5004002:44

Обозначение части границ		Горизонтальное проложение (S), м	Описание прохождения части границ	Сведения о согласовании местоположения границ(согласовано/спорное)
от т.	до т.			
1	2	3	4	5
н98У	н100У	3,63	—	—
н100У	н101У	20,27	—	—
н101У	н102У	42,70	—	—
н102У	н99У	24,03	—	—

КАРТА-ПЛАН ТЕРРИТОРИИ

Сведения об уточняемых земельных участках, необходимые для исправления реестровых ошибок в сведениях о местоположении их границ

н99У	н98У	41,49	—	—

3. Характеристики уточняемого земельного участка с кадастровым номером 24:46:5004002:44

№ п/п	Наименование характеристик земельного участка	Значение характеристики
1	2	3
1.	Адрес земельного участка	Красноярский край, г. Дивногорск, п. Манский, пер. Веселый
1.1.	Сведения о местоположении земельного участка (при отсутствии адреса) в структурированном в соответствии с федеральной информационной адресной системой виде	—
1.2.	Дополнительные сведения о местоположении земельного участка	—
2.	Площадь земельного участка ± величина погрешности определения(вычисления) площади (**Р ± ΔР**), **м²**	1008±11
3.	Формула, примененная для вычисления предельной погрешности определения площади земельного участка, с подставленными значениями и итоговые (вычисленные) значения (**ΔР**), м2	$\Delta P = 3{,}5 \cdot M_t \cdot \sqrt{P_{док}} = 3{,}5 \cdot 0{,}10 \cdot \sqrt{1008} = 11$
4.	Площадь земельного участка согласно сведениям Единого государственного реестра недвижимости (**Ркад**), **м²**	1008
5.	Оценка расхождения **Р** и **Ркад (Р – Ркад), м²**	0
6.	Предельный минимальный и максимальный размеры земельного участка (**Рмин и Рмакс), м²**	Рмин=400, Рмакс=2000
7.	Кадастровый или иной государственный учетный номер (инвентарный) здания, сооружения, объекта незавершенного строительства, расположенного на земельном участке	24:46:0000000:21537
8.	Вид (виды) разрешенного использования	для строительства индивидуального жилого дома
8.1.	Дополнительные сведения об использовании земельного участка	—
9.	Сведения о земельных участках (землях общего пользования, территории общего пользования), посредством которых обеспечивается доступ	—
10.	Иные сведения	—

4. Пояснения к сведениям об уточняемом земельном участке с кадастровым номером 24:46:5004002:44 :

1.	

1. Сведения о характерных точках границ уточняемого земельного участка с кадастровым номером 24:46:5004002:47

Система координат МСК-24 **Зона № 4**

КАРТА-ПЛАН ТЕРРИТОРИИ

Сведения об уточняемых земельных участках, необходимые для исправления реестровых ошибок в сведениях о местоположении их границ

Обозначение характерных точек границ	Координаты, м				Метод определения координат	Формулы, примененные для расчета средней квадратической погрешности определения координат характерных точек границ (M_t), с подставленными в такие формулы значениями и итоговые (вычисленные) значения M_t, м	Описание закрепления точки
	содержатся в Едином государственном реестре недвижимости		определены в результате выполнения комплексных кадастровых работ				
	X	Y	X	Y			
1	2	3	4	5	6	7	8
н76У	—	—	619909,17	74667,55	Метод спутниковых геодезических измерений (определений)	$M_t = \sqrt{m_0^2 + m_1^2}$	—
н77У	—	—	619924,33	74736,88	Метод спутниковых геодезических измерений (определений)	$M_t = \sqrt{m_0^2 + m_1^2}$	—
н78У	—	—	619919,45	74739,14	Метод спутниковых геодезических измерений (определений)	$M_t = \sqrt{m_0^2 + m_1^2}$	—
н79У	—	—	619918,35	74736,00	Метод спутниковых геодезических измерений (определений)	$M_t = \sqrt{m_0^2 + m_1^2}$	—
н80У	—	—	619909,59	74716,67	Метод спутниковых геодезических измерений (определений)	$M_t = \sqrt{m_0^2 + m_1^2}$	—
н81У	—	—	619913,75	74714,76	Метод спутниковых геодезических измерений (определений)	$M_t = \sqrt{m_0^2 + m_1^2}$	—

КАРТА-ПЛАН ТЕРРИТОРИИ

Сведения об уточняемых земельных участках, необходимые для исправления реестровых ошибок в сведениях о местоположении их границ

н82У	—	—	619908,93	74703,45	Метод спутниковых геодезических измерений (определений)	$M_t = \sqrt{m_0^2 + m_1^2}$	—
н83У	—	—	619904,65	74705,25	Метод спутниковых геодезических измерений (определений)	$M_t = \sqrt{m_0^2 + m_1^2}$	—
н84У	—	—	619900,39	74695,80	Метод спутниковых геодезических измерений (определений)	$M_t = \sqrt{m_0^2 + m_1^2}$	—
н85У	—	—	619869,14	74708,51	Метод спутниковых геодезических измерений (определений)	$M_t = \sqrt{m_0^2 + m_1^2}$	—
н86У	—	—	619858,20	74685,63	Метод спутниковых геодезических измерений (определений)	$M_t = \sqrt{m_0^2 + m_1^2}$	—
н87У	—	—	619895,39	74672,53	Метод спутниковых геодезических измерений (определений)	$M_t = \sqrt{m_0^2 + m_1^2}$	—
н76У	—	—	619909,17	74667,55	Метод спутниковых геодезических измерений (определений)	$M_t = \sqrt{m_0^2 + m_1^2}$	—
72	619927,48	74733,29	—	—	—	—	—
67	619919,96	74737,56	—	—	—	—	—
66	619919,09	74735,87	—	—	—	—	—
65	619910,33	74716,54	—	—	—	—	—
64	619914,49	74714,63	—	—	—	—	—
63	619909,67	74703,32	—	—	—	—	—

КАРТА-ПЛАН ТЕРРИТОРИИ

Сведения об уточняемых земельных участках, необходимые для исправления реестровых ошибок в сведениях о местоположении их границ

62	619905,39	74705,12	—	—	—	—	—
61	619899,57	74692,18	—	—	—	—	—
71	619873,39	74704,52	—	—	—	—	—
70	619866,59	74690,61	—	—	—	—	—
73	619864,33	74688,75	—	—	—	—	—
69	619861,46	74686,40	—	—	—	—	—
74	619860,92	74685,07	—	—	—	—	—
68	619894,58	74675,56	—	—	—	—	—
75	619912,23	74670,55	—	—	—	—	—

2. Сведения о частях границ уточняемого земельного участка с кадастровым номером 24:46:5004002:47

Обозначение части границ		Горизонтальное проложение (S), м	Описание прохождения части границ	Сведения о согласовании местоположения границ(согласовано/спорное)
от т.	до т.			
1	2	3	4	5
н76У	н77У	70,97	—	—
н77У	н78У	5,38	—	—
н78У	н79У	3,33	—	—
н79У	н80У	21,22	—	—
н80У	н81У	4,58	—	—
н81У	н82У	12,29	—	—
н82У	н83У	4,64	—	—
н83У	н84У	10,37	—	—
н84У	н85У	33,74	—	—
н85У	н86У	25,36	—	—
н86У	н87У	39,43	—	—
н87У	н76У	14,65	—	—

3. Характеристики уточняемого земельного участка с кадастровым номером 24:46:5004002:47

№ п/п	Наименование характеристик земельного участка	Значение характеристики
1	2	3
1.	Адрес земельного участка	Красноярский край, г. Дивногорск, п. Манский, пер. Красивый
1.1.	Сведения о местоположении земельного участка (при отсутствии адреса) в структурированном в соответствии с федеральной информационной адресной системой виде	—

КАРТА-ПЛАН ТЕРРИТОРИИ

Сведения об уточняемых земельных участках, необходимые для исправления реестровых ошибок в сведениях о местоположении их границ

1	2	3
1.2.	Дополнительные сведения о местоположении земельного участка	—
2.	Площадь земельного участка ± величина погрешности определения(вычисления) площади (**Р ± ΔР**), **м²**	1650±14
3.	Формула, примененная для вычисления предельной погрешности определения площади земельного участка, с подставленными значениями и итоговые (вычисленные) значения (**ΔР**), м2	$\Delta P = 3{,}5 \cdot M_t \cdot \sqrt{P_{док}} = 3{,}5 \cdot 0{,}10 \cdot \sqrt{1499} = 14$
4.	Площадь земельного участка согласно сведениям Единого государственного реестра недвижимости (**Ркад**), **м²**	1499
5.	Оценка расхождения **Р** и **Ркад (Р – Ркад), м²**	151
6.	Предельный минимальный и максимальный размеры земельного участка (**Рмин и Рмакс), м²**	Рмин=400, Рмакс=2000
7.	Кадастровый или иной государственный учетный номер (инвентарный) здания, сооружения, объекта незавершенного строительства, расположенного на земельном участке	24:46:5004002:197
8.	Вид (виды) разрешенного использования	одноквартирные индивидуальные отдельно стоящие жилые дома с приусадебными земельными участками
8.1.	Дополнительные сведения об использовании земельного участка	—
9.	Сведения о земельных участках (землях общего пользования, территории общего пользования), посредством которых обеспечивается доступ	—
10.	Иные сведения	—

4. Пояснения к сведениям об уточняемом земельном участке с кадастровым номером 24:46:5004002:47 :

1.	

1. Сведения о характерных точках границ уточняемого земельного участка с кадастровым номером 24:46:5004002:48

Система координат МСК-24 **Зона № 4**

КАРТА-ПЛАН ТЕРРИТОРИИ

Сведения об уточняемых земельных участках, необходимые для исправления реестровых ошибок в сведениях о местоположении их границ

Обозначение характерных точек границ	Координаты, м				Метод определения координат	Формулы, примененные для расчета средней квадратической погрешности определения координат характерных точек границ (M_t), с подставленными в такие формулы значениями и итоговые (вычисленные) значения M_t, м	Описание закрепления точки
	содержатся в Едином государственном реестре недвижимости		определены в результате выполнения комплексных кадастровых работ				
	X	Y	X	Y			
1	2	3	4	5	6	7	8
н1У	—	—	619947,29	74459,65	Метод спутниковых геодезических измерений (определений)	$M_t = \sqrt{m_0^2 + m_1^2}$	—
н2У	—	—	619948,23	74464,55	Метод спутниковых геодезических измерений (определений)	$M_t = \sqrt{m_0^2 + m_1^2}$	—
н3У	—	—	619953,37	74484,97	Метод спутниковых геодезических измерений (определений)	$M_t = \sqrt{m_0^2 + m_1^2}$	—
н4У	—	—	619927,47	74492,21	Метод спутниковых геодезических измерений (определений)	$M_t = \sqrt{m_0^2 + m_1^2}$	—
н5У	—	—	619917,77	74454,98	Метод спутниковых геодезических измерений (определений)	$M_t = \sqrt{m_0^2 + m_1^2}$	—
н6У	—	—	619917,09	74452,38	Метод спутниковых геодезических измерений (определений)	$M_t = \sqrt{m_0^2 + m_1^2}$	—

КАРТА-ПЛАН ТЕРРИТОРИИ

Сведения об уточняемых земельных участках, необходимые для исправления реестровых ошибок в сведениях о местоположении их границ

н7У	—	—	619943,85	74446,28	Метод спутниковых геодезических измерений (определений)	$M_t = \sqrt{m_0^2 + m_1^2}$	—
н1У	—	—	619947,29	74459,65	Метод спутниковых геодезических измерений (определений)	$M_t = \sqrt{m_0^2 + m_1^2}$	—
2	619940,49	74444,97	—	—	—	—	—
3	619950,27	74485,45	—	—	—	—	—
1	619927,41	74492,23	—	—	—	—	—
4	619916,90	74453,15	—	—	—	—	—

2. Сведения о частях границ уточняемого земельного участка с кадастровым номером 24:46:5004002:48

Обозначение части границ		Горизонтальное проложение (S), м	Описание прохождения части границ	Сведения о согласовании местоположения границ(согласовано/спорное)
от т.	до т.			
1	2	3	4	5
н1У	н2У	4,99	—	—
н2У	н3У	21,06	—	—
н3У	н4У	26,89	—	—
н4У	н5У	38,47	—	—
н5У	н6У	2,69	—	—
н6У	н7У	27,45	—	—
н7У	н1У	13,81	—	—

3. Характеристики уточняемого земельного участка с кадастровым номером 24:46:5004002:48

№ п/п	Наименование характеристик земельного участка	Значение характеристики
1	2	3
1.	Адрес земельного участка	Красноярский край, г. Дивногорск, п. Манский, з/у Лесная
1.1.	Сведения о местоположении земельного участка (при отсутствии адреса) в структурированном в соответствии с федеральной информационной адресной системой виде	—
1.2.	Дополнительные сведения о местоположении земельного участка	—
2.	Площадь земельного участка ± величина погрешности	1100±11

КАРТА-ПЛАН ТЕРРИТОРИИ

Сведения об уточняемых земельных участках, необходимые для исправления реестровых ошибок в сведениях о местоположении их границ

1	2	3
	определения(вычисления) площади (**Р ± ΔР**), **м²**	
3.	Формула, примененная для вычисления предельной погрешности определения площади земельного участка, с подставленными значениями и итоговые (вычисленные) значения (**ΔР**), м2	$\Delta P = 3{,}5 \cdot M_t \cdot \sqrt{P_{док}} = 3{,}5 \cdot 0{,}10 \cdot \sqrt{1000} = 11$
4.	Площадь земельного участка согласно сведениям Единого государственного реестра недвижимости (**Ркад**), **м²**	1000
5.	Оценка расхождения **Р** и **Ркад (Р – Ркад), м²**	100
6.	Предельный минимальный и максимальный размеры земельного участка (**Рмин и Рмакс), м²**	Рмин=400, Рмакс=2000
7.	Кадастровый или иной государственный учетный номер (инвентарный) здания, сооружения, объекта незавершенного строительства, расположенного на земельном участке	24:46:5004002:207, 24:46:0000000:21553
8.	Вид (виды) разрешенного использования	одноквартирные индивидуальные отдельно стоящие жилые дома с приусадебными земельными участками
8.1.	Дополнительные сведения об использовании земельного участка	—
9.	Сведения о земельных участках (землях общего пользования, территории общего пользования), посредством которых обеспечивается доступ	—
10.	Иные сведения	—

4. Пояснения к сведениям об уточняемом земельном участке с кадастровым номером 24:46:5004002:48 :

1.	

1. Сведения о характерных точках границ уточняемого земельного участка с кадастровым номером 24:46:5004002:199

Система координат МСК-24 **Зона № 4**

Обозначение характерных точек границ	Координаты, м				Метод определения координат	Формулы, примененные для расчета средней квадратической погрешности определения координат характерных точек границ (M_t), с подставленными в такие формулы значениями и итоговые (вычисленные) значения M_t, м	Описание закрепления точки
	содержатся в Едином государственном реестре недвижимости		определены в результате выполнения комплексных кадастровых работ				
	X	Y	X	Y			
1	2	3	4	5	6	7	8

КАРТА-ПЛАН ТЕРРИТОРИИ

Сведения об уточняемых земельных участках, необходимые для исправления реестровых ошибок в сведениях о местоположении их границ

н30У	—	—	619935,04	74566,51	Метод спутниковых геодезических измерений (определений)	$M_t = \sqrt{m_0^2 + m_1^2}$	—
24	619943,78	74591,26	619943,78	74591,26	Метод спутниковых геодезических измерений (определений)	$M_t = \sqrt{m_0^2 + m_1^2}$	—
30	619932,64	74595,41	—	—	—	—	—
31	619932,85	74596,01	—	—	—	—	—
32	619905,38	74606,90	—	—	—	—	—
33	619905,64	74607,55	—	—	—	—	—
34	619900,23	74609,46	—	—	—	—	—
35	619900,37	74609,97	—	—	—	—	—
36	619891,37	74613,14	—	—	—	—	—
37	619889,87	74606,42	—	—	—	—	—
38	619889,03	74603,16	—	—	—	—	—
39	619885,85	74587,75	—	—	—	—	—
40	619885,21	74585,36	—	—	—	—	—
29	619890,37	74583,85	—	—	Метод спутниковых геодезических измерений (определений)	$M_t = \sqrt{m_0^2 + m_1^2}$	—
28	619896,20	74581,97	—	—	Метод спутниковых геодезических измерений (определений)	$M_t = \sqrt{m_0^2 + m_1^2}$	—
25	619895,59	74579,90	—	—	—	—	—
26	619936,60	74565,51	—	—	—	—	—
н33У	—	—	619931,52	74595,63	Метод спутниковых геодезических измерений (определений)	$M_t = \sqrt{m_0^2 + m_1^2}$	—

КАРТА-ПЛАН ТЕРРИТОРИИ

Сведения об уточняемых земельных участках, необходимые для исправления реестровых ошибок в сведениях о местоположении их границ

н34У	—	—	619931,73	74596,23	Метод спутниковых геодезических измерений (определений)	$M_t = \sqrt{m_0^2 + m_1^2}$	—
н35У	—	—	619904,26	74607,12	Метод спутниковых геодезических измерений (определений)	$M_t = \sqrt{m_0^2 + m_1^2}$	—
н36У	—	—	619904,52	74607,77	Метод спутниковых геодезических измерений (определений)	$M_t = \sqrt{m_0^2 + m_1^2}$	—
н37У	—	—	619899,11	74609,68	Метод спутниковых геодезических измерений (определений)	$M_t = \sqrt{m_0^2 + m_1^2}$	—
н38У	—	—	619899,25	74610,19	Метод спутниковых геодезических измерений (определений)	$M_t = \sqrt{m_0^2 + m_1^2}$	—
н39У	—	—	619890,25	74613,36	Метод спутниковых геодезических измерений (определений)	$M_t = \sqrt{m_0^2 + m_1^2}$	—
н40У	—	—	619888,75	74606,64	Метод спутниковых геодезических измерений (определений)	$M_t = \sqrt{m_0^2 + m_1^2}$	—
н41У	—	—	619887,91	74603,38	Метод спутниковых геодезических измерений (определений)	$M_t = \sqrt{m_0^2 + m_1^2}$	—
н42У	—	—	619884,73	74587,97	Метод спутниковых геодезических	$M_t = \sqrt{m_0^2 + m_1^2}$	—

КАРТА-ПЛАН ТЕРРИТОРИИ

Сведения об уточняемых земельных участках, необходимые для исправления реестровых ошибок в сведениях о местоположении их границ

					измерений (определений)		
н43У	—	—	619884,09	74585,58	Метод спутниковых геодезических измерений (определений)	$M_t = \sqrt{m_0^2 + m_1^2}$	—
н44У	—	—	619887,89	74584,51	Метод спутниковых геодезических измерений (определений)	$M_t = \sqrt{m_0^2 + m_1^2}$	—
н45У	—	—	619893,72	74582,63	Метод спутниковых геодезических измерений (определений)	$M_t = \sqrt{m_0^2 + m_1^2}$	—
н31У	—	—	619893,08	74580,48	Метод спутниковых геодезических измерений (определений)	$M_t = \sqrt{m_0^2 + m_1^2}$	—
н30У	—	—	619935,04	74566,51	Метод спутниковых геодезических измерений (определений)	$M_t = \sqrt{m_0^2 + m_1^2}$	—

2. Сведения о частях границ уточняемого земельного участка с кадастровым номером 24:46:5004002:199

Обозначение части границ		Горизонтальное проложение (S), м	Описание прохождения части границ	Сведения о согласовании местоположения границ(согласовано/спорное)
от т.	до т.			
1	2	3	4	5
н30У	24	26,25	—	—
24	н33У	13,02	—	—
н33У	н34У	0,64	—	—
н34У	н35У	29,55	—	—
н35У	н36У	0,70	—	—
н36У	н37У	5,74	—	—
н37У	н38У	0,53	—	—

КАРТА-ПЛАН ТЕРРИТОРИИ

Сведения об уточняемых земельных участках, необходимые для исправления реестровых ошибок в сведениях о местоположении их границ

н38У	н39У	9,54	—	—
н39У	н40У	6,89	—	—
н40У	н41У	3,37	—	—
н41У	н42У	15,73	—	—
н42У	н43У	2,47	—	—
н43У	н44У	3,95	—	—
н44У	н45У	6,13	—	—
н45У	н31У	2,24	—	—
н31У	н30У	44,22	—	—

3. Характеристики уточняемого земельного участка с кадастровым номером 24:46:5004002:199

№ п/п	Наименование характеристик земельного участка	Значение характеристики
1	2	3
1.	Адрес земельного участка	Красноярский край, г. Дивногорск, п. Манский, пер. Красивый
1.1.	Сведения о местоположении земельного участка (при отсутствии адреса) в структурированном в соответствии с федеральной информационной адресной системой виде	—
1.2.	Дополнительные сведения о местоположении земельного участка	—
2.	Площадь земельного участка ± величина погрешности определения(вычисления) площади (**Р ± ΔР**), **м²**	1551±14
3.	Формула, примененная для вычисления предельной погрешности определения площади земельного участка, с подставленными значениями и итоговые (вычисленные) значения (**ΔР**), м2	$\Delta P = 3{,}5 \cdot M_t \cdot \sqrt{P_{док}} = 3{,}5 \cdot 0{,}10 \cdot \sqrt{1551} = 14$
4.	Площадь земельного участка согласно сведениям Единого государственного реестра недвижимости (**Ркад**), **м²**	1551
5.	Оценка расхождения **Р** и **Ркад (Р – Ркад), м²**	0
6.	Предельный минимальный и максимальный размеры земельного участка (**Рмин и Рмакс), м²**	Рмин=400, Рмакс=2000
7.	Кадастровый или иной государственный учетный номер (инвентарный) здания, сооружения, объекта незавершенного строительства, расположенного на земельном участке	24:46:5004002:206, 24:46:0000000:21502, 24:46:0000000:21552, 24:46:0000000:11483
8.	Вид (виды) разрешенного использования	одноквартирные индивидуальные отдельно стоящие жилые дома с приусадебными земельными участками
8.1.	Дополнительные сведения об использовании земельного участка	—

КАРТА-ПЛАН ТЕРРИТОРИИ

Сведения об уточняемых земельных участках, необходимые для исправления реестровых ошибок в сведениях о местоположении их границ

1	2	3
9.	Сведения о земельных участках (землях общего пользования, территории общего пользования), посредством которых обеспечивается доступ	—
10.	Иные сведения	—

4. Пояснения к сведениям об уточняемом земельном участке с кадастровым номером 24:46:5004002:199 :

1.	

1. Сведения о характерных точках границ уточняемого земельного участка с кадастровым номером 24:46:5004002:200

Система координат МСК-24 **Зона № 4**

Обозначение характерных точек границ	Координаты, м				Метод определения координат	Формулы, примененные для расчета средней квадратической погрешности определения координат характерных точек границ (M_t), с подставленными в такие формулы значениями и итоговые (вычисленные) значения M_t, м	Описание закрепления точки
	содержатся в Едином государственном реестре недвижимости		определены в результате выполнения комплексных кадастровых работ				
	X	Y	X	Y			
1	2	3	4	5	6	7	8
н29У	—	—	619933,85	74539,29	Метод спутниковых геодезических измерений (определений)	$M_t = \sqrt{m_0^2 + m_1^2}$	—
н28У	—	—	619948,46	74584,88	Метод спутниковых геодезических измерений (определений)	$M_t = \sqrt{m_0^2 + m_1^2}$	—
н27У	—	—	619947,56	74585,17	Метод спутниковых геодезических измерений (определений)	$M_t = \sqrt{m_0^2 + m_1^2}$	—
н26У	—	—	619948,54	74589,51	Метод спутниковых геодезических измерений	$M_t = \sqrt{m_0^2 + m_1^2}$	—

КАРТА-ПЛАН ТЕРРИТОРИИ

Сведения об уточняемых земельных участках, необходимые для исправления реестровых ошибок в сведениях о местоположении их границ

					(определений)		
24	619943,78	74591,26	619943,78	74591,26	Метод спутниковых геодезических измерений (определений)	$M_t = \sqrt{m_0^2 + m_1^2}$	—
26	619936,60	74565,51	—	—	—	—	—
25	619895,59	74579,90	—	—	—	—	—
23	619895,06	74578,13	—	—	Метод спутниковых геодезических измерений (определений)	$M_t = \sqrt{m_0^2 + m_1^2}$	—
14	619887,80	74553,76	—	—	—	—	—
27	619929,27	74539,24	—	—	—	—	—
15	619936,15	74536,83	—	—	—	—	—
21	619950,63	74588,74	—	—	—	—	—
н30У	—	—	619935,04	74566,51	Метод спутниковых геодезических измерений (определений)	$M_t = \sqrt{m_0^2 + m_1^2}$	—
н31У	—	—	619893,08	74580,48	Метод спутниковых геодезических измерений (определений)	$M_t = \sqrt{m_0^2 + m_1^2}$	—
н32У	—	—	619892,58	74578,79	Метод спутниковых геодезических измерений (определений)	$M_t = \sqrt{m_0^2 + m_1^2}$	—
н16У	—	—	619885,98	74552,18	Метод спутниковых геодезических измерений (определений)	$M_t = \sqrt{m_0^2 + m_1^2}$	—
н29У	—	—	619933,85	74539,29	Метод спутниковых геодезических измерений	$M_t = \sqrt{m_0^2 + m_1^2}$	—

КАРТА-ПЛАН ТЕРРИТОРИИ

Сведения об уточняемых земельных участках, необходимые для исправления реестровых ошибок в сведениях о местоположении их границ

					(определений)		

2. Сведения о частях границ уточняемого земельного участка с кадастровым номером 24:46:5004002:200

Обозначение части границ		Горизонтальное проложение (S), м	Описание прохождения части границ	Сведения о согласовании местоположения границ(согласовано/спорное)
от т.	до т.			
1	2	3	4	5
н29У	н28У	47,87	—	—
н28У	н27У	0,95	—	—
н27У	н26У	4,45	—	—
н26У	24	5,07	—	—
24	н30У	26,25	—	—
н30У	н31У	44,22	—	—
н31У	н32У	1,76	—	—
н32У	н16У	27,42	—	—
н16У	н29У	49,58	—	—

3. Характеристики уточняемого земельного участка с кадастровым номером 24:46:5004002:200

№ п/п	Наименование характеристик земельного участка	Значение характеристики
1	2	3
1.	Адрес земельного участка	Красноярский край, г. Дивногорск, п. Манский, пер. Красивый
1.1.	Сведения о местоположении земельного участка (при отсутствии адреса) в структурированном в соответствии с федеральной информационной адресной системой виде	—
1.2.	Дополнительные сведения о местоположении земельного участка	—
2.	Площадь земельного участка ± величина погрешности определения(вычисления) площади (**Р ± ΔР**), **м²**	1570±14
3.	Формула, примененная для вычисления предельной погрешности определения площади земельного участка, с подставленными значениями и итоговые (вычисленные) значения (**ΔР**), м2	$\Delta P = 3{,}5 \cdot M_t \cdot \sqrt{P_{док}} = 3{,}5 \cdot 0{,}10 \cdot \sqrt{1582} = 14$
4.	Площадь земельного участка согласно сведениям Единого государственного реестра недвижимости (**Ркад**), **м²**	1582
5.	Оценка расхождения **Р** и **Ркад (Р – Ркад), м²**	-12
6.	Предельный минимальный и максимальный размеры земельного участка (**Рмин и Рмакс), м²**	Рмин=400, Рмакс=2000

КАРТА-ПЛАН ТЕРРИТОРИИ

Сведения об уточняемых земельных участках, необходимые для исправления реестровых ошибок в сведениях о местоположении их границ

1	2	3
7.	Кадастровый или иной государственный учетный номер (инвентарный) здания, сооружения, объекта незавершенного строительства, расположенного на земельном участке	—
8.	Вид (виды) разрешенного использования	одноквартирные индивидуальные отдельно стоящие жилые дома с приусадебными земельными участками
8.1.	Дополнительные сведения об использовании земельного участка	—
9.	Сведения о земельных участках (землях общего пользования, территории общего пользования), посредством которых обеспечивается доступ	—
10.	Иные сведения	—

4. Пояснения к сведениям об уточняемом земельном участке с кадастровым номером 24:46:5004002:200 :

1.	

1. Сведения о характерных точках границ уточняемого земельного участка с кадастровым номером 24:46:5004002:201

Система координат МСК-24 **Зона № 4**

Обозначение характерных точек границ	Координаты, м				Метод определения координат	Формулы, примененные для расчета средней квадратической погрешности определения координат характерных точек границ (M_t), с подставленными в такие формулы значениями и итоговые (вычисленные) значения M_t, м	Описание закрепления точки
	содержатся в Едином государственном реестре недвижимости		определены в результате выполнения комплексных кадастровых работ				
	X	Y	X	Y			
1	2	3	4	5	6	7	8
54	619968,60	74673,44	619968,60	74673,44	Метод спутниковых геодезических измерений (определений)	$M_t = \sqrt{m_0^2 + m_1^2}$	—
59	619976,91	74709,95	—	—	—	—	—
60	619932,57	74733,17	—	—	—	—	—
55	619923,46	74687,86	—	—	—	—	—
56	619939,82	74682,39	—	—	—	—	—

КАРТА-ПЛАН ТЕРРИТОРИИ

Сведения об уточняемых земельных участках, необходимые для исправления реестровых ошибок в сведениях о местоположении их границ

н68У	—	—	619975,27	74707,07	Метод спутниковых геодезических измерений (определений)	$M_t = \sqrt{m_0^2 + m_1^2}$	—
н69У	—	—	619976,09	74709,73	Метод спутниковых геодезических измерений (определений)	$M_t = \sqrt{m_0^2 + m_1^2}$	—
н70У	—	—	619931,77	74733,02	Метод спутниковых геодезических измерений (определений)	$M_t = \sqrt{m_0^2 + m_1^2}$	—
н131У	—	—	619922,44	74686,62	Метод спутниковых геодезических измерений (определений)	$M_t = \sqrt{m_0^2 + m_1^2}$	—
н71У	—	—	619939,11	74682,67	Метод спутниковых геодезических измерений (определений)	$M_t = \sqrt{m_0^2 + m_1^2}$	—
54	619968,60	74673,44	619968,60	74673,44	Метод спутниковых геодезических измерений (определений)	$M_t = \sqrt{m_0^2 + m_1^2}$	—

2. Сведения о частях границ уточняемого земельного участка с кадастровым номером 24:46:5004002:201

Обозначение части границ		Горизонтальное проложение (S), м	Описание прохождения части границ	Сведения о согласовании местоположения границ(согласовано/спорное)
от т.	до т.			
1	2	3	4	5
54	н68У	34,29	—	—
н68У	н69У	2,78	—	—
н69У	н70У	50,07	—	—
н70У	н131У	47,33	—	—
н131У	н71У	17,13	—	—

КАРТА-ПЛАН ТЕРРИТОРИИ

Сведения об уточняемых земельных участках, необходимые для исправления реестровых ошибок в сведениях о местоположении их границ

н71У	54	30,90	—	—

3. Характеристики уточняемого земельного участка с кадастровым номером 24:46:5004002:201

№ п/п	Наименование характеристик земельного участка	Значение характеристики
1	2	3
1.	Адрес земельного участка	Красноярский край, г. Дивногорск, п. Манский
1.1.	Сведения о местоположении земельного участка (при отсутствии адреса) в структурированном в соответствии с федеральной информационной адресной системой виде	—
1.2.	Дополнительные сведения о местоположении земельного участка	—
2.	Площадь земельного участка ± величина погрешности определения(вычисления) площади (**Р ± ΔР**), **м²**	2000±16
3.	Формула, примененная для вычисления предельной погрешности определения площади земельного участка, с подставленными значениями и итоговые (вычисленные) значения (**ΔР**), м2	$\Delta P = 3{,}5 \cdot M_t \cdot \sqrt{P_{док}} = 3{,}5 \cdot 0{,}10 \cdot \sqrt{2000} = 16$
4.	Площадь земельного участка согласно сведениям Единого государственного реестра недвижимости (**Ркад**), **м²**	2000
5.	Оценка расхождения **Р** и **Ркад (Р – Ркад), м²**	0
6.	Предельный минимальный и максимальный размеры земельного участка (**Рмин и Рмакс), м²**	Рмин=400, Рмакс=2000
7.	Кадастровый или иной государственный учетный номер (инвентарный) здания, сооружения, объекта незавершенного строительства, расположенного на земельном участке	24:46:0000000:21552
8.	Вид (виды) разрешенного использования	для индивидуального жилищного строительства
8.1.	Дополнительные сведения об использовании земельного участка	—
9.	Сведения о земельных участках (землях общего пользования, территории общего пользования), посредством которых обеспечивается доступ	—
10.	Иные сведения	—

4. Пояснения к сведениям об уточняемом земельном участке с кадастровым номером 24:46:5004002:201 :

1.	

1. Сведения о характерных точках границ уточняемого земельного участка с кадастровым номером 24:46:5004002:202

Система координат МСК-24 **Зона № 4**

КАРТА-ПЛАН ТЕРРИТОРИИ

Сведения об уточняемых земельных участках, необходимые для исправления реестровых ошибок в сведениях о местоположении их границ

Обозначение характерных точек границ	Координаты, м				Метод определения координат	Формулы, примененные для расчета средней квадратической погрешности определения координат характерных точек границ (M_t), с подставленными в такие формулы значениями и итоговые (вычисленные) значения M_t, м	Описание закрепления точки
	содержатся в Едином государственном реестре недвижимости		определены в результате выполнения комплексных кадастровых работ				
	X	Y	X	Y			
1	2	3	4	5	6	7	8
н130У	—	—	619962,57	74646,91	Метод спутниковых геодезических измерений (определений)	$M_t = \sqrt{m_0^2 + m_1^2}$	—
54	619968,60	74673,44	619968,60	74673,44	Метод спутниковых геодезических измерений (определений)	$M_t = \sqrt{m_0^2 + m_1^2}$	—
56	619939,82	74682,39	—	—	—	—	—
55	619923,46	74687,86	—	—	—	—	—
58	619918,49	74663,15	—	—	—	—	—
57	619962,62	74647,04	—	—	—	—	—
н71У	—	—	619939,11	74682,67	Метод спутниковых геодезических измерений (определений)	$M_t = \sqrt{m_0^2 + m_1^2}$	—
н131У	—	—	619922,44	74686,62	Метод спутниковых геодезических измерений (определений)	$M_t = \sqrt{m_0^2 + m_1^2}$	—
н53У	—	—	619917,69	74663,05	Метод спутниковых геодезических измерений (определений)	$M_t = \sqrt{m_0^2 + m_1^2}$	—

КАРТА-ПЛАН ТЕРРИТОРИИ

Сведения об уточняемых земельных участках, необходимые для исправления реестровых ошибок в сведениях о местоположении их границ

н130У	—	—	619962,57	74646,91	Метод спутниковых геодезических измерений (определений)	$M_t = \sqrt{m_0^2 + m_1^2}$	—

2. Сведения о частях границ уточняемого земельного участка с кадастровым номером 24:46:5004002:202

Обозначение части границ		Горизонтальное проложение (S), м	Описание прохождения части границ	Сведения о согласовании местоположения границ(согласовано/спорное)
от т.	до т.			
1	2	3	4	5
н130У	54	27,21	—	—
54	н71У	30,90	—	—
н71У	н131У	17,13	—	—
н131У	н53У	24,04	—	—
н53У	н130У	47,69	—	—

3. Характеристики уточняемого земельного участка с кадастровым номером 24:46:5004002:202

№ п/п	Наименование характеристик земельного участка	Значение характеристики
1	2	3
1.	Адрес земельного участка	Красноярский край, г. Дивногорск, п. Манский, пер. Красивый
1.1.	Сведения о местоположении земельного участка (при отсутствии адреса) в структурированном в соответствии с федеральной информационной адресной системой виде	—
1.2.	Дополнительные сведения о местоположении земельного участка	—
2.	Площадь земельного участка ± величина погрешности определения(вычисления) площади (**Р** ± **ΔР**), **м²**	1238±12
3.	Формула, примененная для вычисления предельной погрешности определения площади земельного участка, с подставленными значениями и итоговые (вычисленные) значения (**ΔР**), м2	$\Delta P = 3{,}5 \cdot M_t \cdot \sqrt{P_{док}} = 3{,}5 \cdot 0{,}10 \cdot \sqrt{1219} = 12$
4.	Площадь земельного участка согласно сведениям Единого государственного реестра недвижимости (**Ркад**), **м²**	1219
5.	Оценка расхождения **Р** и **Ркад (Р – Ркад), м²**	19
6.	Предельный минимальный и максимальный размеры земельного участка (**Рмин и Рмакс), м²**	Рмин=400, Рмакс=2000
7.	Кадастровый или иной государственный учетный номер (инвентарный)	—

КАРТА-ПЛАН ТЕРРИТОРИИ

Сведения об уточняемых земельных участках, необходимые для исправления реестровых ошибок в сведениях о местоположении их границ

1	2	3
	здания, сооружения, объекта незавершенного строительства, расположенного на земельном участке	
8.	Вид (виды) разрешенного использования	для индивидуального жилищного строительства
8.1.	Дополнительные сведения об использовании земельного участка	—
9.	Сведения о земельных участках (землях общего пользования, территории общего пользования), посредством которых обеспечивается доступ	—
10.	Иные сведения	—

4. Пояснения к сведениям об уточняемом земельном участке с кадастровым номером 24:46:5004002:202 :

1.	

1. Сведения о характерных точках границ уточняемого земельного участка с кадастровым номером 24:46:5004002:205

Система координат МСК-24 **Зона № 4**

Обозначение характерных точек границ	Координаты, м				Метод определения координат	Формулы, примененные для расчета средней квадратической погрешности определения координат характерных точек границ (M_t), с подставленными в такие формулы значениями и итоговые (вычисленные) значения M_t, м	Описание закрепления точки
	содержатся в Едином государственном реестре недвижимости		определены в результате выполнения комплексных кадастровых работ				
	X	Y	X	Y			
1	2	3	4	5	6	7	8
н46У	—	—	619884,04	74571,05	Метод спутниковых геодезических измерений (определений)	$M_t = \sqrt{m_0^2 + m_1^2}$	—
н47У	—	—	619885,13	74574,49	Метод спутниковых геодезических измерений (определений)	$M_t = \sqrt{m_0^2 + m_1^2}$	—
н48У	—	—	619882,17	74575,44	Метод спутниковых геодезических измерений	$M_t = \sqrt{m_0^2 + m_1^2}$	—

КАРТА-ПЛАН ТЕРРИТОРИИ

Сведения об уточняемых земельных участках, необходимые для исправления реестровых ошибок в сведениях о местоположении их границ

					(определений)		
н49У	—	—	619881,11	74571,92	Метод спутниковых геодезических измерений (определений)	$M_t = \sqrt{m_0^2 + m_1^2}$	—
н46У	—	—	619884,04	74571,05	Метод спутниковых геодезических измерений (определений)	$M_t = \sqrt{m_0^2 + m_1^2}$	—
41	619885,90	74574,26	—	—	—	—	—
42	619882,94	74575,21	—	—	—	—	—
43	619881,88	74571,69	—	—	—	—	—
44	619884,81	74570,82	—	—	—	—	—

2. Сведения о частях границ уточняемого земельного участка с кадастровым номером 24:46:5004002:205

Обозначение части границ		Горизонтальное проложение (S), м	Описание прохождения части границ	Сведения о согласовании местоположения границ(согласовано/спорное)
от т.	до т.			
1	2	3	4	5
н46У	н47У	3,61	—	—
н47У	н48У	3,11	—	—
н48У	н49У	3,68	—	—
н49У	н46У	3,06	—	—

3. Характеристики уточняемого земельного участка с кадастровым номером 24:46:5004002:205

№ п/п	Наименование характеристик земельного участка	Значение характеристики
1	2	3
1.	Адрес земельного участка	Красноярский край, г. Дивногорск, п. Манский, ул. Лесная
1.1.	Сведения о местоположении земельного участка (при отсутствии адреса) в структурированном в соответствии с федеральной информационной адресной системой виде	—
1.2.	Дополнительные сведения о местоположении земельного участка	—
2.	Площадь земельного участка ± величина погрешности определения(вычисления) площади (**Р ± ΔР**), **м²**	11±1
3.	Формула, примененная для вычисления предельной погрешности	$\Delta P = 3{,}5 \cdot M_t \cdot \sqrt{P_{док}} = 3{,}5 \cdot 0{,}10 \cdot \sqrt{11} = 1$

КАРТА-ПЛАН ТЕРРИТОРИИ

Сведения об уточняемых земельных участках, необходимые для исправления реестровых ошибок в сведениях о местоположении их границ

1	2	3
	определения площади земельного участка, с подставленными значениями и итоговые (вычисленные) значения (**ΔР**), м2	
4.	Площадь земельного участка согласно сведениям Единого государственного реестра недвижимости (**Ркад**), **м²**	11
5.	Оценка расхождения **Р** и **Ркад (Р – Ркад), м²**	0
6.	Предельный минимальный и максимальный размеры земельного участка (**Рмин и Рмакс), м²**	—
7.	Кадастровый или иной государственный учетный номер (инвентарный) здания, сооружения, объекта незавершенного строительства, расположенного на земельном участке	24:46:5004002:204, 24:46:5004002:206, 24:46:0000000:21552, 24:46:0000000:21553, 24:46:0000000:21554, 24:46:0000000:11483
8.	Вид (виды) разрешенного использования	Коммунальное обслуживание (код-3.1)
8.1.	Дополнительные сведения об использовании земельного участка	—
9.	Сведения о земельных участках (землях общего пользования, территории общего пользования), посредством которых обеспечивается доступ	—
10.	Иные сведения	—

4. Пояснения к сведениям об уточняемом земельном участке с кадастровым номером 24:46:5004002:205 :

1.	

КАРТА-ПЛАН ТЕРРИТОРИИ

Описание местоположения зданий, сооружений, объектов незавершенного строительства на земельном участке

1. Сведения о характерных точках контура объекта недвижимости с кадастровым номером 24:46:0000000:7613

Система координат МСК-24 **Зона № 4**

Обозначение характерных точек контура	Содержатся в Едином государственном реестре недвижимости			Определены в ходе выполнения комплексных кадастровых работ			Метод определения координат	Формулы, примененные для расчета средней квадратической погрешности определения координат характерных точек границ (M_t), с подставленными в такие формулы значениями и итоговые (вычисленные) значения M_t, м
	Координаты, м		Радиус, м	Координаты, м		Радиус, м		
	X	Y	R	X	Y	R		
1	2	3	4	5	6	7	8	9
24:46:0000000:7613(1/2)								
н37О	—	—	—	619875,60	74644,95	—	Метод спутниковых геодезических измерений (определений)	$M_t = \sqrt{m_0^2 + m_1^2}$
н38О	—	—	—	619877,47	74648,40	—	Метод спутниковых геодезических измерений (определений)	$M_t = \sqrt{m_0^2 + m_1^2}$
н39О	—	—	—	619879,77	74649,04	—	Метод спутниковых геодезических измерений (определений)	$M_t = \sqrt{m_0^2 + m_1^2}$
н40О	—	—	—	619882,31	74653,90	—	Метод спутниковых геодезических измерений (определений)	$M_t = \sqrt{m_0^2 + m_1^2}$
н41О	—	—	—	619876,96	74656,69	—	Метод спутниковых геодезических измерений (определений)	$M_t = \sqrt{m_0^2 + m_1^2}$

КАРТА-ПЛАН ТЕРРИТОРИИ

Описание местоположения зданий, сооружений, объектов незавершенного строительства на земельном участке

н42О	—	—	—	619876,38	74655,58	—	Метод спутниковых геодезических измерений (определений)	$M_t = \sqrt{m_0^2 + m_1^2}$
н43О	—	—	—	619872,81	74657,43	—	Метод спутниковых геодезических измерений (определений)	$M_t = \sqrt{m_0^2 + m_1^2}$
н44О	—	—	—	619871,03	74654,18	—	Метод спутниковых геодезических измерений (определений)	$M_t = \sqrt{m_0^2 + m_1^2}$
н45О	—	—	—	619869,51	74654,98	—	Метод спутниковых геодезических измерений (определений)	$M_t = \sqrt{m_0^2 + m_1^2}$
н46О	—	—	—	619868,45	74652,94	—	Метод спутниковых геодезических измерений (определений)	$M_t = \sqrt{m_0^2 + m_1^2}$
н47О	—	—	—	619869,19	74650,84	—	Метод спутниковых геодезических измерений (определений)	$M_t = \sqrt{m_0^2 + m_1^2}$
н48О	—	—	—	619868,18	74648,98	—	Метод спутниковых геодезических измерений (определений)	$M_t = \sqrt{m_0^2 + m_1^2}$

КАРТА-ПЛАН ТЕРРИТОРИИ

Описание местоположения зданий, сооружений, объектов незавершенного строительства на земельном участке

н37О	—	—	—	619875,60	74644,95	—	Метод спутниковых геодезических измерений (определений)	$M_t = \sqrt{m_0^2 + m_1^2}$
24:46:0000000:7613(2/2)								
н37О	—	—	—	619875,60	74644,95	—	Метод спутниковых геодезических измерений (определений)	$M_t = \sqrt{m_0^2 + m_1^2}$
н49О	—	—	—	619880,28	74653,56	—	Метод спутниковых геодезических измерений (определений)	$M_t = \sqrt{m_0^2 + m_1^2}$
н43О	—	—	—	619872,81	74657,43	—	Метод спутниковых геодезических измерений (определений)	$M_t = \sqrt{m_0^2 + m_1^2}$
н48О	—	—	—	619868,18	74648,98	—	Метод спутниковых геодезических измерений (определений)	$M_t = \sqrt{m_0^2 + m_1^2}$
н37О	—	—	—	619875,60	74644,95	—	Метод спутниковых геодезических измерений (определений)	$M_t = \sqrt{m_0^2 + m_1^2}$

2. Сведения о характеристиках объекта недвижимости с кадастровым номером 24:46:0000000:7613

№ п/п	Наименование характеристики	Значение характеристики
1	**2**	**3**
1	Вид объекта недвижимости	здание

КАРТА-ПЛАН ТЕРРИТОРИИ

Описание местоположения зданий, сооружений, объектов незавершенного строительства на земельном участке

1	2	3
2	Ранее присвоенный государственный учетный номер (инвентарный) здания, сооружения, объекта незавершенного строительства	24:46:0000000:0:12352 (кадастровый номер), 04:409:002:001417500:0001 (инвентарный номер)
3	Кадастровый номер земельного участка (земельных участков), в границах которого (которых) расположены здание, сооружение, объект незавершенного строительства	24:46:5004002:34
4	Уникальный учетный номер кадастрового квартала, в границах которого расположены здание, сооружение, объект незавершенного строительства	24:46:5004002
5.	Адрес здания, сооружения, объекта незавершенного строительства	—
5.1.	Сведения о местоположении здания, сооружения, объекта незавершенного строительства (при отсутствии адреса) в структурированном в соответствии с федеральной информационной адресной системой виде	Красноярский край, г. Дивногорск, п. Манский, пер. Красивый, д. 26
5.2.	Дополнительные сведения о местоположении	—
6	Иные сведения	—

3. Пояснения к сведениям об объекте недвижимости с кадастровым номером 24:46:0000000:7613 :

1.	

1. Сведения о характерных точках контура объекта недвижимости с кадастровым номером 24:46:5001005:21

Система координат МСК-24 **Зона № 4**

Обозначение характерных точек контура	Содержатся в Едином государственном реестре недвижимости			Определены в ходе выполнения комплексных кадастровых работ			Метод определения координат	Формулы, примененные для расчета средней квадратической погрешности определения координат характерных точек границ (M_t), с подставленными в такие формулы значениями и итоговые (вычисленные) значения M_t, м
	Координаты, м		Радиус, м	Координаты, м		Радиус, м		
	X	Y	R	X	Y	R		
1	2	3	4	5	6	7	8	9
н33О	—	—	—	619975,23	74461,75	—	Метод спутниковых геодезических измерений (определений)	$M_t = \sqrt{m_0^2 + m_1^2}$
н34О	—	—	—	619981,02	74485,47	—	Метод спутниковых геодезических	$M_t = \sqrt{m_0^2 + m_1^2}$

КАРТА-ПЛАН ТЕРРИТОРИИ

Описание местоположения зданий, сооружений, объектов незавершенного строительства на земельном участке

							измерений (определений)	
н35О	—	—	—	619971,28	74487,83	—	Метод спутниковых геодезических измерений (определений)	$M_t = \sqrt{m_0^2 + m_1^2}$
н36О	—	—	—	619965,53	74464,10	—	Метод спутниковых геодезических измерений (определений)	$M_t = \sqrt{m_0^2 + m_1^2}$
н33О	—	—	—	619975,23	74461,75	—	Метод спутниковых геодезических измерений (определений)	$M_t = \sqrt{m_0^2 + m_1^2}$

2. Сведения о характеристиках объекта недвижимости с кадастровым номером 24:46:5001005:21

№ п/п	Наименование характеристики	Значение характеристики
1	2	3
1	Вид объекта недвижимости	здание
2	Ранее присвоенный государственный учетный номер (инвентарный) здания, сооружения, объекта незавершенного строительства	24:46:0000000:0:824 (кадастровый номер), 4546 (инвентарный номер)
3	Кадастровый номер земельного участка (земельных участков), в границах которого (которых) расположены здание, сооружение, объект незавершенного строительства	—
4	Уникальный учетный номер кадастрового квартала, в границах которого расположены здание, сооружение, объект незавершенного строительства	24:46:5004002
5.	Адрес здания, сооружения, объекта незавершенного строительства	—
5.1.	Сведения о местоположении здания, сооружения, объекта незавершенного строительства (при отсутствии адреса) в структурированном в соответствии с федеральной информационной адресной системой виде	Красноярский край, г. Дивногорск, п. Манский, ул. Лесная, д. 2
5.2.	Дополнительные сведения о местоположении	—
6	Иные сведения	—

КАРТА-ПЛАН ТЕРРИТОРИИ

Описание местоположения зданий, сооружений, объектов незавершенного строительства на земельном участке

3. Пояснения к сведениям об объекте недвижимости с кадастровым номером 24:46:5001005:21 :

1.	

КАРТА-ПЛАН ТЕРРИТОРИИ

Сведения о зданиях, сооружениях, объектах незавершенного строительства, необходимые для исправления реестровых ошибок в сведениях об описании их местоположения

1. Сведения о характерных точках контура **здание** **с кадастровым номером 24:46:5004002:45**

вид объекта недвижимости (здание, сооружение, объект незавершенного строительства)

Система координат МСК-24 **Зона № 4**

Обозначение характерных точек контура	Содержатся в Едином государственном реестре недвижимости			Определены в ходе выполнения комплексных кадастровых работ			Метод определения координат	Формулы, примененные для расчета средней квадратической погрешности определения координат характерных точек границ (M_t), с подставленными в такие формулы значениями и итоговые (вычисленные) значения M_t, м
	Координаты, м		Радиус, м	Координаты, м		Радиус, м		
	X	Y	R	X	Y	R		
1	2	3	4	5	6	7	8	9
н29О	—	—	—	619852,40	74548,31	—	Метод спутниковых геодезических измерений (определений)	$M_t = \sqrt{m_0^2 + m_1^2}$
н30О	—	—	—	619854,26	74557,12	—	Метод спутниковых геодезических измерений (определений)	$M_t = \sqrt{m_0^2 + m_1^2}$
н31О	—	—	—	619846,23	74558,81	—	Метод спутниковых геодезических измерений (определений)	$M_t = \sqrt{m_0^2 + m_1^2}$
н32О	—	—	—	619844,38	74550,00	—	Метод спутниковых геодезических измерений (определений)	$M_t = \sqrt{m_0^2 + m_1^2}$
н29О	—	—	—	619852,40	74548,31	—	Метод спутниковых геодезических измерений (определений)	$M_t = \sqrt{m_0^2 + m_1^2}$
29	619855,08	74556,97	—	—	—	—	—	—
30	619847,05	74558,66	—	—	—	—	—	—
31	619845,20	74549,85	—	—	—	—	—	—

КАРТА-ПЛАН ТЕРРИТОРИИ

Сведения о зданиях, сооружениях, объектах незавершенного строительства, необходимые для исправления реестровых ошибок в сведениях об описании их местоположения

32	619853,22	74548,16	—	—	—	—	—	—

2. Иные сведения об объекте недвижимости с кадастровым номером 24:46:5004002:45

1. —

3. Пояснения к сведениям об объекте недвижимости с кадастровым номером 24:46:5004002:45

1.

1. Сведения о характерных точках контура **здание** **с кадастровым номером 24:46:5004002:46**

вид объекта недвижимости (здание, сооружение, объект незавершенного строительства)

Система координат МСК-24 **Зона № 4**

Обозначение характерных точек контура	Содержатся в Едином государственном реестре недвижимости			Определены в ходе выполнения комплексных кадастровых работ			Метод определения координат	Формулы, примененные для расчета средней квадратической погрешности определения координат характерных точек границ (M_t), с подставленными в такие формулы значениями и итоговые (вычисленные) значения M_t, м
	Координаты, м		Радиус, м	Координаты, м		Радиус, м		
	X	Y	R	X	Y	R		
1	2	3	4	5	6	7	8	9
н9О	—	—	—	619978,31	74601,77	—	Метод спутниковых геодезических измерений (определений)	$M_t = \sqrt{m_0^2 + m_1^2}$
н10О	—	—	—	619984,15	74612,80	—	Метод спутниковых геодезических измерений (определений)	$M_t = \sqrt{m_0^2 + m_1^2}$
н11О	—	—	—	619966,97	74621,91	—	Метод спутниковых геодезических измерений (определений)	$M_t = \sqrt{m_0^2 + m_1^2}$
н12О	—	—	—	619961,12	74610,88	—	Метод спутниковых геодезических	$M_t = \sqrt{m_0^2 + m_1^2}$

КАРТА-ПЛАН ТЕРРИТОРИИ

Сведения о зданиях, сооружениях, объектах незавершенного строительства, необходимые для исправления реестровых ошибок в сведениях об описании их местоположения

							измерений (определений)	
н9О	—	—	—	619978,31	74601,77	—	Метод спутниковых геодезических измерений (определений)	$M_t = \sqrt{m_0^2 + m_1^2}$
9	619961,97	74611,38	—	—	—	—	—	—
10	619978,80	74601,62	—	—	—	—	—	—
11	619985,06	74612,42	—	—	—	—	—	—
12	619968,23	74622,18	—	—	—	—	—	—

2. Иные сведения об объекте недвижимости с кадастровым номером 24:46:5004002:46

1. —

3. Пояснения к сведениям об объекте недвижимости с кадастровым номером 24:46:5004002:46

1.

1. Сведения о характерных точках контура **здание** **с кадастровым номером 24:46:5004002:196**

вид объекта недвижимости (здание, сооружение, объект незавершенного строительства)

Система координат МСК-24 **Зона № 4**

Обозначение характерных точек контура	Содержатся в Едином государственном реестре недвижимости			Определены в ходе выполнения комплексных кадастровых работ			Метод определения координат	Формулы, примененные для расчета средней квадратической погрешности определения координат характерных точек границ (M_t), с подставленными в такие формулы значениями и итоговые (вычисленные) значения M_t, м
	Координаты, м		Радиус, м	Координаты, м		Радиус, м		
	X	Y	R	X	Y	R		
1	2	3	4	5	6	7	8	9
н23О	—	—	—	619902,52	74713,00	—	Метод спутниковых геодезических измерений (определений)	$M_t = \sqrt{m_0^2 + m_1^2}$

КАРТА-ПЛАН ТЕРРИТОРИИ

Сведения о зданиях, сооружениях, объектах незавершенного строительства, необходимые для исправления реестровых ошибок в сведениях об описании их местоположения

н24О	—	—	—	619910,15	74729,49	—	Метод спутниковых геодезических измерений (определений)	$M_t = \sqrt{m_0^2 + m_1^2}$
н25О	—	—	—	619902,94	74732,84	—	Метод спутниковых геодезических измерений (определений)	$M_t = \sqrt{m_0^2 + m_1^2}$
н26О	—	—	—	619900,85	74728,32	—	Метод спутниковых геодезических измерений (определений)	$M_t = \sqrt{m_0^2 + m_1^2}$
н27О	—	—	—	619896,04	74730,54	—	Метод спутниковых геодезических измерений (определений)	$M_t = \sqrt{m_0^2 + m_1^2}$
н28О	—	—	—	619890,50	74718,57	—	Метод спутниковых геодезических измерений (определений)	$M_t = \sqrt{m_0^2 + m_1^2}$
н23О	—	—	—	619902,52	74713,00	—	Метод спутниковых геодезических измерений (определений)	$M_t = \sqrt{m_0^2 + m_1^2}$
23	619903,67	74712,88	—	—	—	—	—	—
24	619911,30	74729,37	—	—	—	—	—	—
25	619904,09	74732,72	—	—	—	—	—	—
26	619902,00	74728,20	—	—	—	—	—	—
27	619897,19	74730,42	—	—	—	—	—	—
28	619891,65	74718,45	—	—	—	—	—	—

2. Иные сведения об объекте недвижимости с кадастровым номером 24:46:5004002:196

1. —

КАРТА-ПЛАН ТЕРРИТОРИИ

Сведения о зданиях, сооружениях, объектах незавершенного строительства, необходимые для исправления реестровых ошибок в сведениях об описании их местоположения

3. Пояснения к сведениям об объекте недвижимости с кадастровым номером 24:46:5004002:196

1.

1. Сведения о характерных точках контура **сооружение** **с кадастровым номером 24:46:5004002:197**

вид объекта недвижимости (здание, сооружение, объект незавершенного строительства)

Система координат МСК-24 **Зона № 4**

Обозначение характерных точек контура	Содержатся в Едином государственном реестре недвижимости			Определены в ходе выполнения комплексных кадастровых работ			Метод определения координат	Формулы, примененные для расчета средней квадратической погрешности определения координат характерных точек границ (M_t), с подставленными в такие формулы значениями и итоговые (вычисленные) значения M_t, м
	Координаты, м		Радиус, м	Координаты, м		Радиус, м		
	X	Y	R	X	Y	R		
1	2	3	4	5	6	7	8	9
н13О	—	—	—	619908,18	74674,35	—	Метод спутниковых геодезических измерений (определений)	$M_t = \sqrt{m_0^2 + m_1^2}$
н14О	—	—	—	619911,62	74690,01	—	Метод спутниковых геодезических измерений (определений)	$M_t = \sqrt{m_0^2 + m_1^2}$
н15О	—	—	—	619909,53	74690,47	—	Метод спутниковых геодезических измерений (определений)	$M_t = \sqrt{m_0^2 + m_1^2}$
н16О	—	—	—	619909,06	74688,34	—	Метод спутниковых геодезических измерений (определений)	$M_t = \sqrt{m_0^2 + m_1^2}$
н17О	—	—	—	619906,24	74688,96	—	Метод спутниковых геодезических измерений	$M_t = \sqrt{m_0^2 + m_1^2}$

КАРТА-ПЛАН ТЕРРИТОРИИ

Сведения о зданиях, сооружениях, объектах незавершенного строительства, необходимые для исправления реестровых ошибок в сведениях об описании их местоположения

							(определений)	
н18О	—	—	—	619905,11	74683,82	—	Метод спутниковых геодезических измерений (определений)	$M_t = \sqrt{m_0^2 + m_1^2}$
н19О	—	—	—	619899,61	74685,03	—	Метод спутниковых геодезических измерений (определений)	$M_t = \sqrt{m_0^2 + m_1^2}$
н20О	—	—	—	619898,23	74678,72	—	Метод спутниковых геодезических измерений (определений)	$M_t = \sqrt{m_0^2 + m_1^2}$
н21О	—	—	—	619903,73	74677,51	—	Метод спутниковых геодезических измерений (определений)	$M_t = \sqrt{m_0^2 + m_1^2}$
н22О	—	—	—	619903,28	74675,43	—	Метод спутниковых геодезических измерений (определений)	$M_t = \sqrt{m_0^2 + m_1^2}$
н13О	—	—	—	619908,18	74674,35	—	Метод спутниковых геодезических измерений (определений)	$M_t = \sqrt{m_0^2 + m_1^2}$
13	619909,07	74674,15	—	—	—	—	—	—
14	619912,51	74689,81	—	—	—	—	—	—
15	619910,42	74690,27	—	—	—	—	—	—
16	619909,95	74688,14	—	—	—	—	—	—
17	619907,13	74688,76	—	—	—	—	—	—
18	619906,00	74683,62	—	—	—	—	—	—
19	619900,50	74684,83	—	—	—	—	—	—
20	619899,12	74678,52	—	—	—	—	—	—
21	619904,62	74677,31	—	—	—	—	—	—

КАРТА-ПЛАН ТЕРРИТОРИИ

Сведения о зданиях, сооружениях, объектах незавершенного строительства, необходимые для исправления реестровых ошибок в сведениях об описании их местоположения

22	619904,17	74675,23	—	—	—	—	—	—

2. Иные сведения об объекте недвижимости с кадастровым номером 24:46:5004002:197

1. —

3. Пояснения к сведениям об объекте недвижимости с кадастровым номером 24:46:5004002:197

1.

1. Сведения о характерных точках контура **сооружение** **с кадастровым номером 24:46:5004002:204**

вид объекта недвижимости (здание, сооружение, объект незавершенного строительства)

Система координат МСК-24 **Зона № 4**

Обозначение характерных точек контура	Содержатся в Едином государственном реестре недвижимости			Определены в ходе выполнения комплексных кадастровых работ			Метод определения координат	Формулы, примененные для расчета средней квадратической погрешности определения координат характерных точек границ (M_t), с подставленными в такие формулы значениями и итоговые (вычисленные) значения M_t, м
	Координаты, м		Радиус, м	Координаты, м		Радиус, м		
	X	Y	R	X	Y	R		
1	2	3	4	5	6	7	8	9
н5О	—	—	—	619883,73	74571,67	—	Метод спутниковых геодезических измерений (определений)	$M_t = \sqrt{m_0^2 + m_1^2}$
н6О	—	—	—	619884,53	74574,15	—	Метод спутниковых геодезических измерений (определений)	$M_t = \sqrt{m_0^2 + m_1^2}$
н7О	—	—	—	619882,50	74574,81	—	Метод спутниковых геодезических измерений (определений)	$M_t = \sqrt{m_0^2 + m_1^2}$
н8О	—	—	—	619881,75	74572,26	—	Метод спутниковых геодезических	$M_t = \sqrt{m_0^2 + m_1^2}$

КАРТА-ПЛАН ТЕРРИТОРИИ

Сведения о зданиях, сооружениях, объектах незавершенного строительства, необходимые для исправления реестровых ошибок в сведениях об описании их местоположения

							измерений (определений)	
н5О	—	—	—	619883,73	74571,67	—	Метод спутниковых геодезических измерений (определений)	$M_t = \sqrt{m_0^2 + m_1^2}$
5	619884,49	74571,44	—	—	—	—	—	—
6	619885,29	74573,92	—	—	—	—	—	—
7	619883,26	74574,58	—	—	—	—	—	—
8	619882,51	74572,03	—	—	—	—	—	—

2. Иные сведения об объекте недвижимости с кадастровым номером 24:46:5004002:204

1. —

3. Пояснения к сведениям об объекте недвижимости с кадастровым номером 24:46:5004002:204

1.

1. Сведения о характерных точках контура **здание** **с кадастровым номером 24:46:5004002:207**

вид объекта недвижимости (здание, сооружение, объект незавершенного строительства)

Система координат МСК-24 **Зона № 4**

Обозначение характерных точек контура	Содержатся в Едином государственном реестре недвижимости			Определены в ходе выполнения комплексных кадастровых работ			Метод определения координат	Формулы, примененные для расчета средней квадратической погрешности определения координат характерных точек границ (M_t), с подставленными в такие формулы значениями и итоговые (вычисленные) значения M_t, м
	Координаты, м		Радиус, м	Координаты, м		Радиус, м		
	X	Y	R	X	Y	R		
1	2	3	4	5	6	7	8	9
н1О	—	—	—	619933,09	74450,94	—	Метод спутниковых геодезических измерений (определений)	$M_t = \sqrt{m_0^2 + m_1^2}$

КАРТА-ПЛАН ТЕРРИТОРИИ

Сведения о зданиях, сооружениях, объектах незавершенного строительства, необходимые для исправления реестровых ошибок в сведениях об описании их местоположения

н2О	—	—	—	619934,63	74457,56	—	Метод спутниковых геодезических измерений (определений)	$M_t = \sqrt{m_0^2 + m_1^2}$
н3О	—	—	—	619927,91	74459,12	—	Метод спутниковых геодезических измерений (определений)	$M_t = \sqrt{m_0^2 + m_1^2}$
н4О	—	—	—	619926,37	74452,50	—	Метод спутниковых геодезических измерений (определений)	$M_t = \sqrt{m_0^2 + m_1^2}$
н1О	—	—	—	619933,09	74450,94	—	Метод спутниковых геодезических измерений (определений)	$M_t = \sqrt{m_0^2 + m_1^2}$
1	619933,91	74450,88	—	—	—	—	—	—
2	619935,45	74457,50	—	—	—	—	—	—
3	619928,73	74459,06	—	—	—	—	—	—
4	619927,19	74452,44	—	—	—	—	—	—

2. Иные сведения об объекте недвижимости с кадастровым номером 24:46:5004002:207

1. —

3. Пояснения к сведениям об объекте недвижимости с кадастровым номером 24:46:5004002:207

1.

КАРТА-ПЛАН ТЕРРИТОРИИ

Схема границ земельных участков

Основной лист

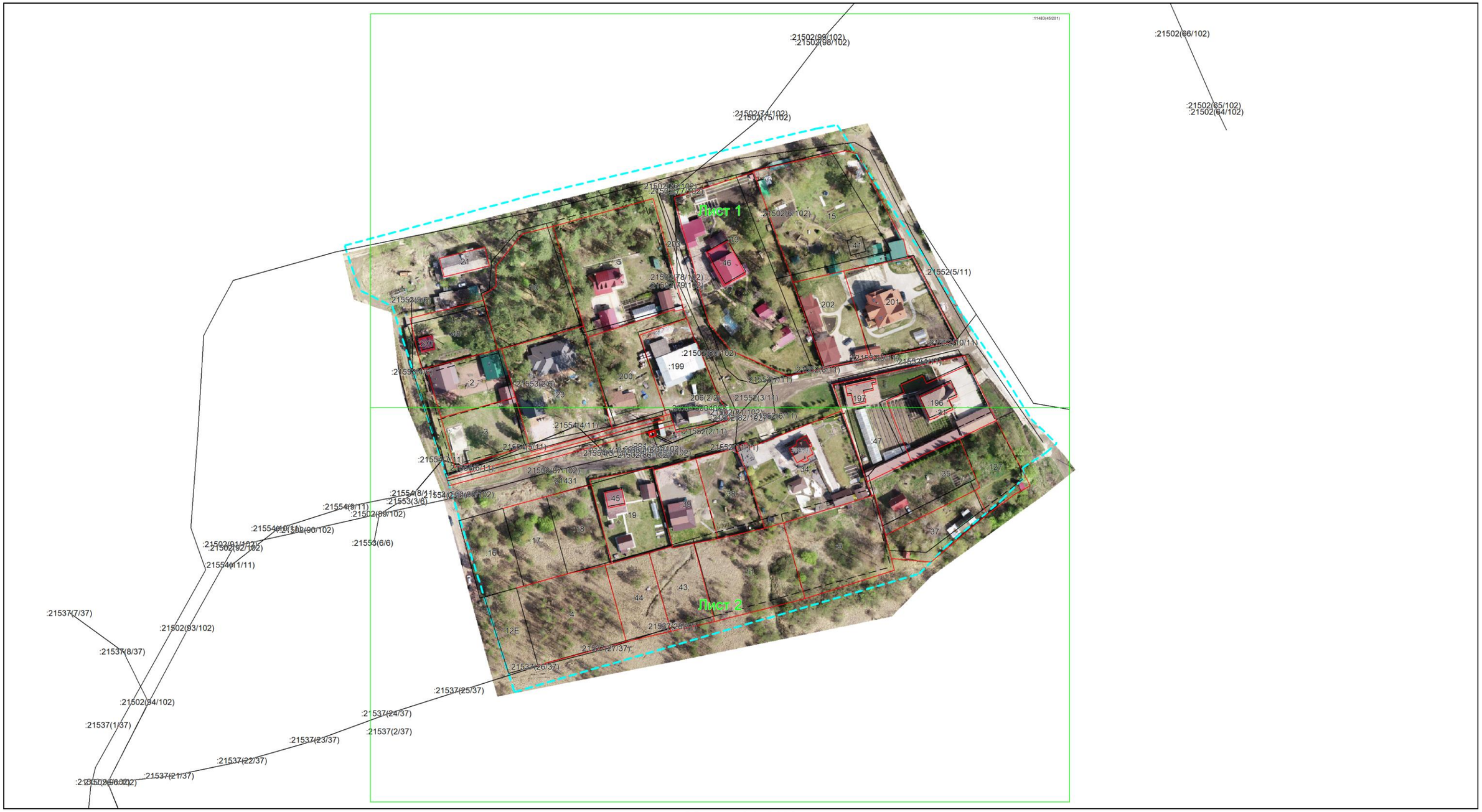

Масштаб 1: 2000

Условные обозначения:

– область выносного листа,

23 – номер выносного листа.

Остальные обозначения приведены на отдельной странице в конце раздела.

КАРТА-ПЛАН ТЕРРИТОРИИ

Схема границ земельных участков

Выносной лист №1

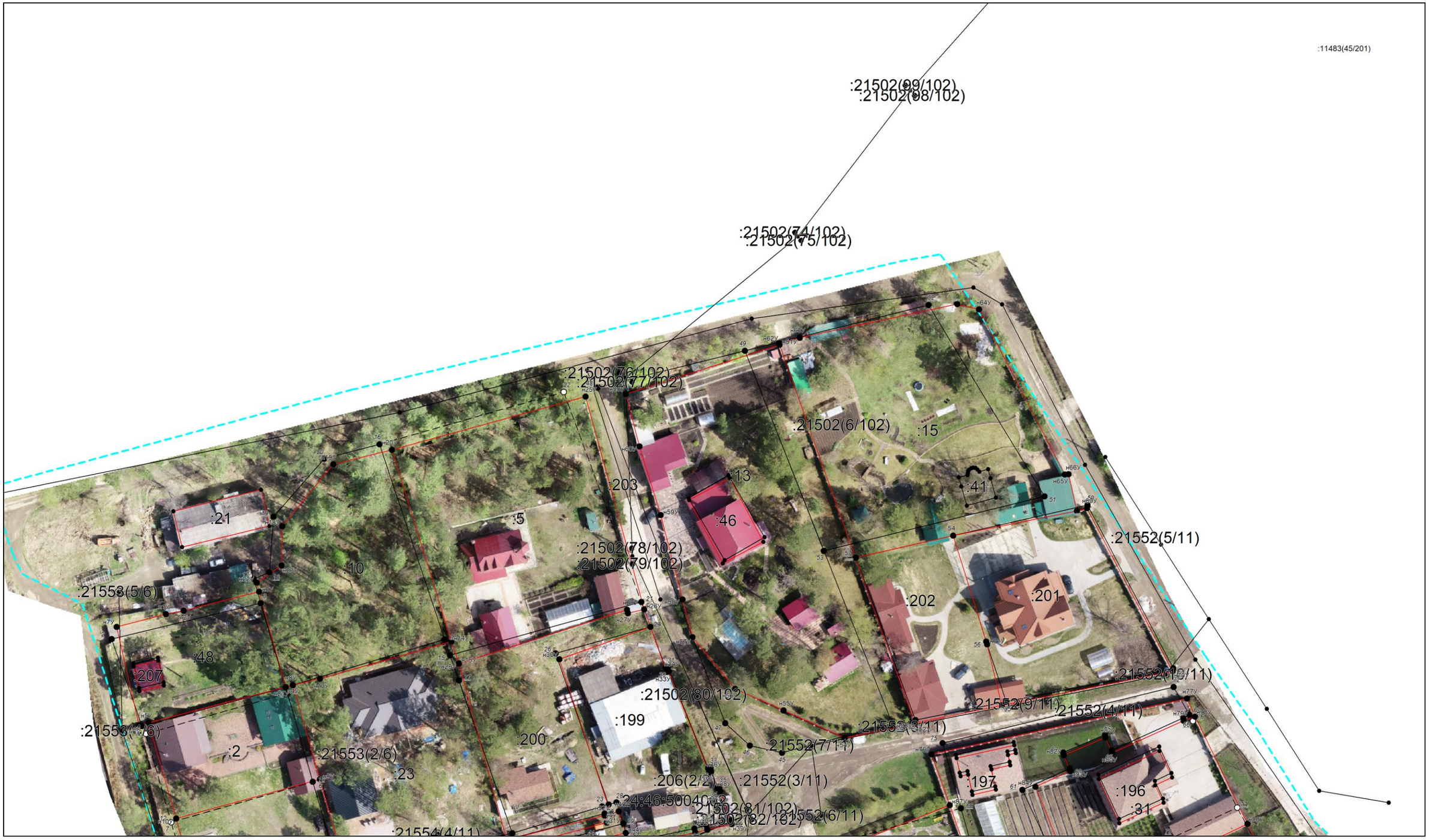

Масштаб 1:1000

Условные обозначения приведены на отдельной странице в конце раздела.

КАРТА-ПЛАН ТЕРРИТОРИИ

Схема границ земельных участков

Выносной лист №2

Масштаб 1:1000

Условные обозначения приведены на отдельной странице в конце раздела.

КАРТА-ПЛАН ТЕРРИТОРИИ

Схема границ земельных участков

Условные обозначения:

– существующая часть границы земельного участка,

– вновь образованная или уточненная часть границы земельного участка,

– характерная точка границы земельного участка,

– часть контура здания, сооружения, объекта незавершенного строительства, образованного проекцией существующего наземного конструктивного элемента здания, сооружения, объекта незавершенного строительства,

– часть контура здания, сооружения, объекта незавершенного строительства, образованного проекцией вновь образованного наземного конструктивного элемента здания, сооружения, объекта незавершенного строительства,

– часть контура здания, сооружения, объекта незавершенного строительства, образованного проекцией существующего надземного конструктивного элемента здания, сооружения, объекта незавершенного строительства,

– часть контура здания, сооружения, объекта незавершенного строительства, образованного проекцией вновь образованного надземного конструктивного элемента здания, сооружения, объекта незавершенного строительства,

– часть контура здания, сооружения, объекта незавершенного строительства, образованного проекцией существующего подземного конструктивного элемента здания, сооружения, объекта незавершенного строительства,

– часть контура здания, сооружения, объекта незавершенного строительства, образованного проекцией вновь образованного подземного конструктивного элемента здания, сооружения, объекта незавершенного строительства,

– характерная точка контура здания,

КАРТА-ПЛАН ТЕРРИТОРИИ

Схема геодезических построений

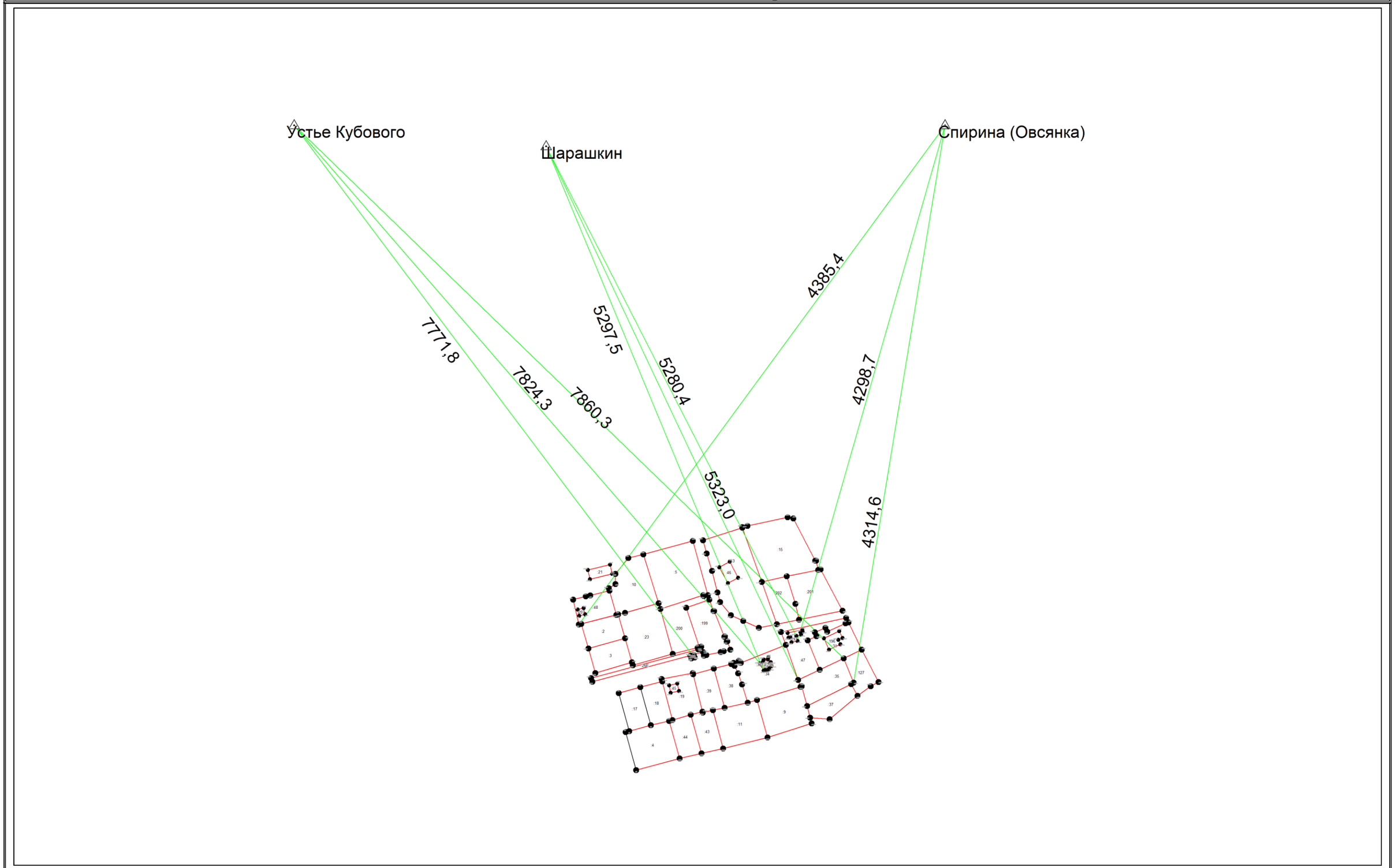

Условные обозначения приведены на отдельной странице в конце раздела.

КАРТА-ПЛАН ТЕРРИТОРИИ

Схема геодезических построений

Условные обозначения:

– существующая часть границы земельного участка,

– характерная точка границы земельного участка,

– часть контура здания, сооружения, объекта незавершенного строительства, образованного проекцией существующего наземного конструктивного элемента здания, сооружения, объекта незавершенного строительства,

– часть контура здания, сооружения, объекта незавершенного строительства, образованного проекцией существующего надземного конструктивного элемента здания, сооружения, объекта незавершенного строительства,

– часть контура здания, сооружения, объекта незавершенного строительства, образованного проекцией существующего подземного конструктивного элемента здания, сооружения, объекта незавершенного строительства,

– пункт государственной геодезической сети,

– направления геодезических построений при создании съемочного обоснования,

контур здания, сооружения, объекта незавершенного строительства, размеры которого не могут быть переданы в масштабе графической части

– вновь образованная или уточненная часть границы земельного участка,

– характерная точка контура здания,

– часть контура здания, сооружения, объекта незавершенного строительства, образованного проекцией вновь образованного наземного конструктивного элемента здания, сооружения, объекта незавершенного строительства,

– часть контура здания, сооружения, объекта незавершенного строительства, образованного проекцией вновь образованного надземного конструктивного элемента здания, сооружения, объекта незавершенного строительства,

– часть контура здания, сооружения, объекта незавершенного строительства, образованного проекцией вновь образованного подземного конструктивного элемента здания, сооружения, объекта незавершенного строительства,

– пункт опорной межевой сети,

– направления геодезических построений при определении координат характерных точек границ земельного участка,

контур сооружения, объекта незавершенного строительства, представляющий собой окружность, размеры которой не могут быть переданы в масштабе графической части