КАРТА-ПЛАН ТЕРРИТОРИИ

Пояснительная записка

1. Сведения о территории выполнения комплексных кадастровых работ:

Красноярский край, городской округ г. Дивногорск, кадастровый квартал 24:46:5301001

(наименование субъекта Российской Федерации, муниципального образования, населенного пункта, уникальные учетные номера кадастровых кварталов, иные сведения, позволяющие определить местоположение территории, на которой выполняются комплексные кадастровые работы, например, наименование садоводческого или огороднического некоммерческого товарищества, гаражного кооператива, элемента планировочной структуры)

2. Основания выполнения комплексных кадастровых работ:

Наименование, дата и номер документа, на основании которого выполняются комплексные кадастровые работы:

Муниципальный контракт № Ф.2023.469, от 24 июля 2023 г., документ выдан Администрация города Дивногорска

3. Дата подготовки карты-плана территории: *6 сентября 2023 г.*

4. Сведения о заказчике(ах) комплексных кадастровых работ:

В отношении юридического лица, органа местного самоуправления муниципального района, муниципального округа или городского округа либо уполномоченного исполнительного органа государственной власти субъекта Российской Федерации:

полное или сокращенное (в случае, если имеется) наименование: *Администрация города Дивногорска*

основной государственный регистрационный номер: *1022401254721*

идентификационный номер налогоплательщика: *2446002640*

В отношении физического лица или представителя физических или юридических лиц:

фамилия, имя. отчество (последнее - при наличии): –

страховой номер индивидуального лицевого счета в системе обязательного пенсионного страхования Российской Федерации (СНИЛС): –

Наименование и реквизиты документа, подтверждающие полномочия представителя заказчика(ов) комплексных кадастровых работ:

–

Адрес электронной почты (для направления уведомления о результатах внесения сведений в Единый государственный реестр недвижимости):

adm@divnogorsk-adm.ru

5. Сведения об исполнителе комплексных кадастровых работ:

Полное или сокращенное (в случае, если имеется) наименование и адрес юридического лица, с которым заключен государственный или муниципальный контракт либо договор подряда на выполнение комплексных кадастровых работ:

Филиал ППК "Роскадастр" по Красноярскому краю, адрес: 660020, Красноярский край, Красноярск г, Петра Подзолкова ул, 3

Фамилия, имя. отчество кадастрового инженера (последнее - при наличии): *Кобыжаков Олег Любимович*

и основной государственный регистрационный номер кадастрового инженера индивидуального предпринимателя (ОГРНИП): –

Страховой номер индивидуального лицевого счета в системе обязательного пенсионного страхования Российской Федерации (СНИЛС) кадастрового инженера: *099-544-323-15*

Уникальный реестровый номер кадастрового инженера в реестре саморегулируемой организации кадастровых инженеров и дата внесения сведений о физическом лице в такой реестр: *1651, 11 октября 2016 г.*

Полное или (в случае, если имеется) сокращенное наименование саморегулируемой организации кадастровых инженеров, членом которой является кадастровый инженер:

Ассоциация "БОКИ"

Контактный телефон: *89233429996*

Почтовый адрес и адрес электронной почты, по которым осуществляется связь с кадастровым инженером:

660013, Красноярский край, Красноярск г, Волжская ул, 5-33, OlegatoR_26@mail.ru

6. Перечень документов, использованных при подготовке карты-плана территории:

№ п/п	Реквизиты документа				
	Вид	Дата	Номер	Наименование	Иные сведения
1	2	3	4	5	6
1	Кадастровый план территории, выдан: Филиал публично-правовой компании "Роскадастр" по Красноярскому краю	10 августа 2023 г.	КУВИ-001/2023-181799738	Кадастровый план территории кадастрового квартала 24:46:5301001	—
2	Кадастровый план территории, выдан: Филиал публично-правовой компании "Роскадастр" по Красноярскому краю	3 августа 2023 г.	КУВИ-001/2023-176827975	Кадастровый план территории кадастрового квартала 24:46:0000000	—
3	Кадастровый план территории, выдан: Филиал публично-правовой компании "Роскадастр" по Красноярскому краю	7 сентября 2023 г.	КУВИ-001/2023-204409057	Кадастровый план территории кадастрового квартала 24:46:5104001	—
4	Кадастровый план территории, выдан: Филиал публично-правовой компании "Роскадастр" по Красноярскому краю	3 августа 2023 г.	КУВИ-001/2023-176827975	Кадастровый план территории кадастрового квартала 24:46:0000000	—

7. Пояснения к карте-плану территории:

Пояснения к разделам

Комплексные кадастровые работы (далее - ККР) выполнены публично-правовой компанией «Роскадастр» (ППК «Роскадастр») в соответствии с муниципальным контрактом на проведение комплексных кадастровых работ № Ф.2023.469 от 24 июля 2023 г. Территория выполнения работ: Красноярский край, городской округ г. Дивногорск, кадастровый квартал 24:46:5301001. При подготовке карта (плана) территории проведен анализ материалов землеустроительной документации, сведений Единого государственного реестра недвижимости (далее - ЕГРН) в виде кадастровых планов территории и выписок из ЕГРН. В результате проведенного анализа выявлено, что по состоянию на 11.08.2023г. в кадастровом квартале содержатся сведения о 1253 земельных участках (далее - ЗУ), также 9 обособленных и условных участках и 412 объектах капитального строительства (далее - ОКС). В результате выполнения ККР на территории кадастрового квартала осуществлено: •уточнение местоположения границ ЗУ - 211 ед.; •исправление реестровых ошибок в сведениях ЕГРН о местоположении границ ЗУ – 860 ед.; •уточнение местоположения на ЗУ зданий, сооружений, объектов незавершенного строительства - 227 ед.; •исправление реестровых ошибок в сведениях ЕГРН о местоположении границ ОКС - 48 ед. Вследствие большого объема информации в кадастровом квартале сведения об объектах недвижимости, участвующих в комплексных кадастровых работах разделены на два карта-плана территории. Площадь квартала составляет 203.300га. Проектируемая территория частично находится в зонах с особыми условиями использования: 24:00-6.18740, 24:00-6.188741, 24:00-6.18801, 24:46-6.209, 24:46-6.345, 24:46-6.352, 24:46-6.363, 24:46-6.364, 24:46-6.402, 24:46-6.428. На территории проведения ККР отсутствует утвержденная в соответствии с Градостроительным кодексом документация по планировке территории. Образование ЗУ в рамках ККР не проводилось в связи с отсутствием утвержденного проекта межевания территории на кадастровый квартал. Уточнение местоположения границ ЗУ и ОКС осуществлялось при выполнении геодезических работ. Кадастровые работы проводились в соответствии с требованиями к точности и методам определения координат характерных точек границ ЗУ, а также контура здания, сооружения или объекта незавершенного строительства на ЗУ установленными Приказом от 23 октября 2020г. № П/0393 Министерства экономического развития РФ «Об утверждении требований к точности и методам определения координат характерных точек границ земельного участка, требований к точности и методам определения координат характерных точек контура здания, сооружения или объекта незавершенного строительства на земельном участке, а также требований к определению площади здания, сооружения и помещения, машино-места». При подготовке карта (плана) территории использовались картографические материалы. В связи отсутствием размещенных на официальном сайте Росреестра XML-схем соответствующих положениям приказа Росреестра от 04.08.2021 № П/0337 «Об установлении формы карты-плана территории, формы акта согласования местоположения границ земельных участков при выполнении комплексных кадастровых работ и требований к их подготовке» (далее - Приложение №2 к Приказу №П/0337), при подготовке карта (плана) территории использовалась действующая XML-схема, требования к подготовке которой утверждены Приказом Росреестра от 16.03.2017 № П/0115 «Об организации работ по размещению на официальном сайте Федеральной службы государственной регистрации, кадастра и картографии в информационно-телекоммуникационной сети «Интернет» XML-схемы, используемой для формирования XML-документа - карты-плана территории в форме электронного документа». Для соответствия сведений об объектах недвижимости требованиям Приложения №2 к Приказу №П/0337 принято решение часть сведений отразить в данной пояснительной записке, часть внести в строку «Иные сведения»: •карта (план) территории подготовлена кадастровым инженером, состоящим в саморегулируемой организации кадастровых инженеров (далее - СРО) Ассоциация «БОКИ», номер в государственном реестре СРО №1651 от 11.10.2016г.; •сведения о связях ОКС с ЗУ и ЗУ с ОКС (в отношении объектов недвижимости в которых исправляется реестровая ошибка) - приведены в строке «Иные сведения»; •сведения об адресе/описании местоположении по уточняемым земельным участкам, в которых происходит исправление реестровых ошибок, в строку «Иные сведения» не внесены, т.к. в соответствии с п.42 Приложения №2 к Приказу №П/0337 если в результате выполнения ККР и подготовки карты-плана территории данные сведения ЕГРН не изменились, то соответствующие строки текстовой части карты-плана территории не заполняются. Сведения об адресе/описании местоположении по уточняемым земельным участкам отражены вследствие того, что утверждённая XML-схема не позволяет поставить «-»; •доступ к уточняемым ЗУ обеспечивается посредством земель общего пользования.

Сведения об уточняемых земельных участках
В соответствии с п.1 ст.42.8 221-ФЗ «О кадастровой деятельности» от 24.07.2007г. (далее - 221-ФЗ) выполнение ККР по уточнению местоположения границ ЗУ осуществляется по правилам, предусмотренным ч.1.1 ст.43 Федерального закона от 13.07.2015 года № 218-ФЗ «О государственной регистрации недвижимости» (далее - 218-ФЗ), в том числе с использованием документов, указанных в ч.3 ст.42.6 218-ФЗ. В результате ККР уточнены границы 246 ЗУ. Площади 246 ЗУ с кадастровыми номерами: 24:46:5301001:3564, 24:46:5301001:332, 24:46:5301001:5137, 24:46:5301001:287, 24:46:5301001:289, 24:46:5301001:559, 24:46:5301001:3379, 24:46:5301001:207, 24:46:5301001:533, 24:46:5301001:844, 24:46:5301001:143, 24:46:5301001:1005, 24:46:5301001:1003, 24:46:5301001:3543, 24:46:5301001:401, 24:46:5301001:1076, 24:46:5301001:149, 24:46:5301001:173, 24:46:5301001:592, 24:46:5301001:172, 24:46:5301001:996, 24:46:5301001:3325, 24:46:5301001:125, 24:46:5301001:166, 24:46:5301001:3550, 24:46:5301001:161, 24:46:5301001:372, 24:46:5301001:374, 24:46:5301001:376, 24:46:5301001:381, 24:46:5301001:385, 24:46:5301001:386, 24:46:5301001:387, 24:46:5301001:388, 24:46:5301001:780, 24:46:5301001:394, 24:46:5301001:398, 24:46:5301001:402, 24:46:5301001:3506, 24:46:5301001:404, 24:46:5301001:405, 24:46:5301001:1122, 24:46:5301001:417, 24:46:5301001:1149, 24:46:5301001:430, 24:46:5301001:1184, 24:46:5301001:441, 24:46:5301001:451, 24:46:5301001:453, 24:46:5301001:3378, 24:46:5301001:3414, 24:46:5301001:479, 24:46:5301001:483, 24:46:5301001:488, 24:46:5301001:493, 24:46:5301001:496, 24:46:5301001:498, 24:46:5301001:500, 24:46:5301001:502, 24:46:5301001:504, 24:46:5301001:506, 24:46:5301001:507, 24:46:5301001:508, 24:46:5301001:512, 24:46:5301001:513, 24:46:5301001:519, 24:46:5301001:174, 24:46:5301001:148, 24:46:5301001:527, 24:46:5301001:534, 24:46:5301001:167, 24:46:5301001:6, 24:46:5301001:550, 24:46:5301001:556, 24:46:5301001:557, 24:46:5301001:562, 24:46:5301001:569, 24:46:5301001:570, 24:46:5301001:843, 24:46:5301001:572, 24:46:5301001:1115, 24:46:5301001:8, 24:46:5301001:578, 24:46:5301001:579, 24:46:5301001:580, 24:46:5301001:581, 24:46:5301001:300, 24:46:5301001:584, 24:46:5301001:585, 24:46:5301001:589, 24:46:5301001:9, 24:46:5301001:591, 24:46:5301001:594, 24:46:5301001:595, 24:46:0606003:184, 24:46:5301001:5158, 24:46:5301001:308, 24:46:5301001:1157, 24:46:5301001:11, 24:46:5301001:606, 24:46:5301001:1168, 24:46:5301001:613, 24:46:5301001:193, 24:46:5301001:847, 24:46:5301001:814, 24:46:5301001:798, 24:46:5301001:216, 24:46:5301001:1145, 24:46:5301001:638, 24:46:5301001:19, 24:46:5301001:788, 24:46:5301001:834, 24:46:5301001:763, 24:46:5301001:770, 24:46:5301001:643, 24:46:5301001:1141, 24:46:5301001:3225, 24:46:5301001:835, 24:46:5301001:851, 24:46:5301001:836, 24:46:5301001:1165, 24:46:5301001:1032, 24:46:5301001:937, 24:46:5301001:946, 24:46:5301001:22, 24:46:5301001:24, 24:46:5301001:1186, 24:46:5301001:1171, 24:46:5301001:1170, 24:46:5301001:27, 24:46:5301001:28, 24:46:5301001:29, 24:46:5301001:30, 24:46:5301001:33, 24:46:5301001:358, 24:46:5301001:654, 24:46:5301001:1190, 24:46:5301001:37, 24:46:5301001:39, 24:46:5301001:659, 24:46:5301001:241, 24:46:5301001:662, 24:46:5301001:5136, 24:46:5301001:243, 24:46:5301001:45, 24:46:5301001:245, 24:46:5301001:47, 24:46:5301001:246, 24:46:5301001:48, 24:46:5301001:49, 24:46:5301001:50, 24:46:5301001:1169, 24:46:5301001:1176, 24:46:5301001:1166, 24:46:5301001:825, 24:46:5301001:1151, 24:46:5301001:55, 24:46:5301001:58, 24:46:5301001:677, 24:46:5301001:1148, 24:46:5301001:783, 24:46:5301001:66, 24:46:5301001:266, 24:46:5301001:277, 24:46:5301001:1167, 24:46:5301001:72, 24:46:5301001:77, 24:46:5301001:120, 24:46:5301001:1187, 24:46:5301001:808, 24:46:5301001:284, 24:46:5301001:191, 24:46:5301001:197, 24:46:5301001:187, 24:46:5301001:180, 24:46:5301001:201, 24:46:5301001:3374, 24:46:5301001:232, 24:46:5301001:215, 24:46:5301001:223, 24:46:5301001:225, 24:46:5301001:1178, 24:46:5301001:233, 24:46:5301001:240, 24:46:5301001:249, 24:46:5301001:256, 24:46:5301001:267, 24:46:5301001:278, 24:46:5301001:283, 24:46:5301001:688, 24:46:5301001:690, 24:46:5301001:694, 24:46:5301001:696, 24:46:5301001:697, 24:46:5301001:698, 24:46:5301001:703, 24:46:5301001:712, 24:46:5301001:716, 24:46:5301001:735, 24:46:5301001:741, 24:46:5301001:742, 24:46:5301001:749, 24:46:5301001:3731, 24:46:5301001:3503, 24:46:5301001:874, 24:46:5301001:3423, 24:46:5301001:5074, 24:46:5301001:3538, 24:46:5301001:356, 24:46:5301001:359, 24:46:5301001:787, 24:46:5301001:4847, 24:46:5301001:5128, 24:46:5301001:684, 24:46:5301001:5151, 24:46:5301001:772, 24:46:5301001:3554, 24:46:5301001:3540, 24:46:5301001:1135, 24:46:5301001:294, 24:46:5301001:273, 24:46:5301001:274, 24:46:5301001:722, 24:46:5301001:734, 24:46:5301001:1021, 24:46:5301001:224, 24:46:5301001:871, 24:46:5301001:873, 24:46:5301001:882, 24:46:5301001:1022, 24:46:5301001:131, 24:46:5301001:132, 24:46:5301001:136, 24:46:5301001:1201, 24:46:5301001:962, 24:46:5301001:138, 24:46:5301001:1163, 24:46:5301001:3326, 24:46:5301001:1185, 24:46:5301001:3327, 24:46:5301001:1197, 24:46:5301001:945, 24:46:5301001:1138, 24:46:5301001:1028, 24:46:5301001:297, 24:46:5301001:3496 определены с учетом требований, установленных в соответствии с 218-ФЗ и изменяются не более чем на десять процентов относительно сведений о площади ЗУ, которые содержатся в ЕГРН. Таким образом, изменение площади ЗУ соответствует требованиям ч. 3 ст. 42.8 221-ФЗ.
Сведения об уточняемых земельных участках, необходимые для исправления реестровых ошибок в сведениях о местоположении их границ
При выполнении ККР были выявлены и устранены реестровые ошибки в описании местоположения границ в отношении 353 ЗУ с кадастровыми номерами:

24:04:0000000:10735, 24:04:0000000:11184, 24:04:0000000:15030, 24:04:0000000:16696, 24:46:0000000:10915, 24:46:5301001:84, 24:46:5301001:85, 24:46:5301001:86, 24:46:5301001:89, 24:46:5301001:90, 24:46:5301001:97, 24:46:5301001:98, 24:46:5301001:103, 24:46:5301001:104, 24:46:5301001:105, 24:46:5301001:106, 24:46:5301001:107, 24:46:5301001:110, 24:46:5301001:113, 24:46:5301001:115, 24:46:5301001:118, 24:46:5301001:119, 24:46:5301001:121, 24:46:5301001:122, 24:46:5301001:123, 24:46:5301001:142, 24:46:5301001:144, 24:46:5301001:145, 24:46:5301001:146, 24:46:5301001:150, 24:46:5301001:151, 24:46:5301001:152, 24:46:5301001:153, 24:46:5301001:154, 24:46:5301001:155, 24:46:5301001:157, 24:46:5301001:158, 24:46:5301001:159, 24:46:5301001:160, 24:46:5301001:162, 24:46:5301001:163, 24:46:5301001:164, 24:46:5301001:165, 24:46:5301001:169, 24:46:5301001:170, 24:46:5301001:171, 24:46:5301001:175, 24:46:5301001:176, 24:46:5301001:177, 24:46:5301001:178, 24:46:5301001:181, 24:46:5301001:183, 24:46:5301001:184, 24:46:5301001:185, 24:46:5301001:186, 24:46:5301001:189, 24:46:5301001:190, 24:46:5301001:192, 24:46:5301001:194, 24:46:5301001:195, 24:46:5301001:196, 24:46:5301001:198, 24:46:5301001:199, 24:46:5301001:200, 24:46:5301001:202, 24:46:5301001:203, 24:46:5301001:204, 24:46:5301001:205, 24:46:5301001:206, 24:46:5301001:208, 24:46:5301001:209, 24:46:5301001:210, 24:46:5301001:211, 24:46:5301001:212, 24:46:5301001:213, 24:46:5301001:217, 24:46:5301001:218, 24:46:5301001:220, 24:46:5301001:222, 24:46:5301001:226, 24:46:5301001:228, 24:46:5301001:231, 24:46:5301001:236, 24:46:5301001:285, 24:46:5301001:299, 24:46:5301001:303, 24:46:5301001:305, 24:46:5301001:306, 24:46:5301001:319, 24:46:5301001:320, 24:46:5301001:321, 24:46:5301001:325, 24:46:5301001:327, 24:46:5301001:331, 24:46:5301001:333, 24:46:5301001:334, 24:46:5301001:335, 24:46:5301001:336, 24:46:5301001:339, 24:46:5301001:340, 24:46:5301001:341, 24:46:5301001:342, 24:46:5301001:343, 24:46:5301001:344, 24:46:5301001:345, 24:46:5301001:346, 24:46:5301001:348, 24:46:5301001:351, 24:46:5301001:352, 24:46:5301001:353, 24:46:5301001:354, 24:46:5301001:355, 24:46:5301001:367, 24:46:5301001:368, 24:46:5301001:369, 24:46:5301001:370, 24:46:5301001:371, 24:46:5301001:373, 24:46:5301001:375, 24:46:5301001:377, 24:46:5301001:378, 24:46:5301001:379, 24:46:5301001:416, 24:46:5301001:418, 24:46:5301001:419, 24:46:5301001:420, 24:46:5301001:421, 24:46:5301001:422, 24:46:5301001:423, 24:46:5301001:424, 24:46:5301001:425, 24:46:5301001:426, 24:46:5301001:427, 24:46:5301001:428, 24:46:5301001:429, 24:46:5301001:431, 24:46:5301001:432, 24:46:5301001:433, 24:46:5301001:434, 24:46:5301001:436, 24:46:5301001:468, 24:46:5301001:469, 24:46:5301001:470, 24:46:5301001:471, 24:46:5301001:472, 24:46:5301001:473, 24:46:5301001:474, 24:46:5301001:475, 24:46:5301001:476, 24:46:5301001:477, 24:46:5301001:478, 24:46:5301001:480, 24:46:5301001:481, 24:46:5301001:482, 24:46:5301001:484, 24:46:5301001:518, 24:46:5301001:520, 24:46:5301001:521, 24:46:5301001:523, 24:46:5301001:524, 24:46:5301001:525, 24:46:5301001:526, 24:46:5301001:528, 24:46:5301001:529, 24:46:5301001:530, 24:46:5301001:531, 24:46:5301001:535, 24:46:5301001:551, 24:46:5301001:552, 24:46:5301001:553, 24:46:5301001:554, 24:46:5301001:555, 24:46:5301001:558, 24:46:5301001:560, 24:46:5301001:561, 24:46:5301001:563, 24:46:5301001:564, 24:46:5301001:565, 24:46:5301001:566, 24:46:5301001:568, 24:46:5301001:597, 24:46:5301001:598, 24:46:5301001:599, 24:46:5301001:600, 24:46:5301001:601, 24:46:5301001:602, 24:46:5301001:603, 24:46:5301001:604, 24:46:5301001:605, 24:46:5301001:607, 24:46:5301001:608, 24:46:5301001:609, 24:46:5301001:610, 24:46:5301001:611, 24:46:5301001:641, 24:46:5301001:644, 24:46:5301001:645, 24:46:5301001:646, 24:46:5301001:647, 24:46:5301001:648, 24:46:5301001:649, 24:46:5301001:650, 24:46:5301001:652, 24:46:5301001:653, 24:46:5301001:660, 24:46:5301001:756, 24:46:5301001:762, 24:46:5301001:769, 24:46:5301001:778, 24:46:5301001:781, 24:46:5301001:785, 24:46:5301001:786, 24:46:5301001:789, 24:46:5301001:802, 24:46:5301001:813, 24:46:5301001:815, 24:46:5301001:816, 24:46:5301001:817, 24:46:5301001:818, 24:46:5301001:821, 24:46:5301001:826, 24:46:5301001:831, 24:46:5301001:833, 24:46:5301001:846, 24:46:5301001:848, 24:46:5301001:852, 24:46:5301001:861, 24:46:5301001:892, 24:46:5301001:893, 24:46:5301001:894, 24:46:5301001:895, 24:46:5301001:896, 24:46:5301001:897, 24:46:5301001:898, 24:46:5301001:899, 24:46:5301001:900, 24:46:5301001:901, 24:46:5301001:902, 24:46:5301001:903, 24:46:5301001:904, 24:46:5301001:905, 24:46:5301001:906, 24:46:5301001:907, 24:46:5301001:908, 24:46:5301001:909, 24:46:5301001:910, 24:46:5301001:911, 24:46:5301001:912, 24:46:5301001:913, 24:46:5301001:914, 24:46:5301001:915, 24:46:5301001:917, 24:46:5301001:918, 24:46:5301001:919, 24:46:5301001:920, 24:46:5301001:921, 24:46:5301001:922, 24:46:5301001:923, 24:46:5301001:924, 24:46:5301001:925, 24:46:5301001:926, 24:46:5301001:927, 24:46:5301001:928, 24:46:5301001:929, 24:46:5301001:930, 24:46:5301001:931, 24:46:5301001:932, 24:46:5301001:933, 24:46:5301001:934, 24:46:5301001:935, 24:46:5301001:936, 24:46:5301001:938, 24:46:5301001:939, 24:46:5301001:940, 24:46:5301001:941, 24:46:5301001:942, 24:46:5301001:943, 24:46:5301001:944, 24:46:5301001:947, 24:46:5301001:948, 24:46:5301001:949, 24:46:5301001:950, 24:46:5301001:951, 24:46:5301001:952, 24:46:5301001:953, 24:46:5301001:954, 24:46:5301001:956, 24:46:5301001:961, 24:46:5301001:965, 24:46:5301001:968, 24:46:5301001:970, 24:46:5301001:971, 24:46:5301001:975, 24:46:5301001:978, 24:46:5301001:982, 24:46:5301001:984, 24:46:5301001:991, 24:46:5301001:992, 24:46:5301001:993, 24:46:5301001:995, 24:46:5301001:997, 24:46:5301001:998, 24:46:5301001:999, 24:46:5301001:1001, 24:46:5301001:1002, 24:46:5301001:1010, 24:46:5301001:1011, 24:46:5301001:1014, 24:46:5301001:1018, 24:46:5301001:1019, 24:46:5301001:1020, 24:46:5301001:1034, 24:46:5301001:1037, 24:46:5301001:1040, 24:46:5301001:1048, 24:46:5301001:1056, 24:46:5301001:1077, 24:46:5301001:1078, 24:46:5301001:1110, 24:46:5301001:1118,

24:46:5301001:1120, 24:46:5301001:1130, 24:46:5301001:1134, 24:46:5301001:1156, 24:46:5301001:1172, 24:46:5301001:1175, 24:46:5301001:1179, 24:46:5301001:1189, 24:46:5301001:1196, 24:46:5301001:1199, 24:46:5301001:1200, 24:46:5301001:1205, 24:46:5301001:1206, 24:46:5301001:3228, 24:46:5301001:3342, 24:46:5301001:3373, 24:46:5301001:3539, 24:46:5301001:3546, 24:46:5301001:3553, 24:46:5301001:3556, 24:46:5301001:3558, 24:46:5301001:3572, 24:46:5301001:3583, 24:46:5301001:3593, 24:46:5301001:3594, 24:46:5301001:3596, 24:46:5301001:3620, 24:46:5301001:4846, 24:46:5301001:4975, 24:46:5301001:5084, 24:46:5301001:5088, 24:46:5301001:5115, 24:46:5301001:5141. Исправление реестровых ошибок проведено в связи с выявлением несоответствия фактического местоположения на местности границ ЗУ сведениям ЕГРН. А также для исключения пересечения, чересполосиц, для уточнения средней квадратичной погрешности определения координат характерных точек границ и в связи с выходом зданий за границы участков, сведения о которых содержатся в ЕГРН. В ходе ККР кадастровым инженером была выполнена привязка к пунктам Государственной геодезической сети и проведена съемка ЗУ. В результате проведенных работ и сравнения полученных координат характерных точек данных ЗУ с координатами, содержащимися в ЕГРН, границы участков сместились. Так же при совмещении кадастровых планов территорий, геодезических изменений были подтверждены реестровые ошибки в исправляемых земельных участках. Реестровые ошибки исправлены. Изменение площадей обусловлено фактическим использованием ЗУ в границах, существующих длительное время, что подтверждается картографическими материалами, в том числе ортофотопланами. Площадь 353 ЗУ не изменена либо изменена в пределах 10% от площади ЗУ, сведения о которой относительно этого ЗУ содержатся в ЕГРН.
Не являются объектами ККР, вследствие чего не включены в карту (план) территории 144 ЗУ по следующим причинам:
- 144 ЗУ (а также 9 обособленных участков) не изменили свое местоположение относительно сведений ЕГРН и остаются в исходных границах. При анализе кадастровых планов территорий выявлено соответствие требованиям 218-ФЗ описания местоположения их границ: 24:46:5301001:959, 24:46:5301001:1153, 24:46:5301001:1154, 24:46:5301001:1155, 24:46:5301001:1158, 24:46:5301001:593, 24:46:5301001:1161, 24:46:5301001:1020, 24:46:5301001:922, 24:46:5301001:987, 24:46:5301001:316, 24:46:5301001:315, 24:46:5301001:3406, 24:46:5301001:3405, 24:46:5301001:5098, 24:46:5301001:5099, 24:46:5301001:764, 24:46:5301001:916, 24:46:5301001:986, 24:46:5301001:318, 24:46:5301001:852, 24:46:5301001:317, 24:46:5301001:988, 24:46:5301001:791, 24:46:5301001:3234, 24:46:5301001:3238, 24:46:5301001:3239, 24:46:5301001:3252, 24:46:5301001:3256, 24:46:5301001:3257, 24:46:5301001:3235, 24:46:5301001:3456, 24:46:5301001:3233, 24:46:5301001:3486, 24:46:5301001:3240, 24:46:5301001:3475, 24:46:5301001:3258, 24:46:5301001:3476, 24:46:5301001:3484, 24:46:5301001:3455, 24:46:5301001:3458, 24:46:5301001:3460, 24:46:5301001:3465, 24:46:5301001:3478, 24:46:5301001:3479, 24:46:5301001:3487, 24:46:5301001:3485, 24:46:5301001:3474, 24:46:5301001:3457, 24:46:5301001:781, 24:46:5301001:793, 24:46:5301001:3459, 24:46:5301001:3461, 24:46:5301001:3462, 24:46:5301001:3467, 24:46:5301001:3469, 24:46:5301001:3471, 24:46:5301001:3472, 24:46:5301001:3473, 24:46:5301001:3477, 24:46:5301001:3481, 24:46:5301001:3236, 24:46:5301001:3468, 24:46:5301001:3470, 24:46:5301001:3480, 24:46:5301001:3483, 24:46:5301001:3244, 24:46:5301001:3243, 24:46:5301001:3248, 24:46:5301001:3245, 24:46:5301001:3247, 24:46:5301001:3425, 24:46:5301001:3426, 24:46:5301001:3427, 24:46:5301001:3428, 24:46:5301001:3429, 24:46:5301001:3430, 24:46:5301001:3431, 24:46:5301001:3432, 24:46:5301001:3433, 24:46:5301001:3434, 24:46:5301001:3435, 24:46:5301001:3436, 24:46:5301001:3437, 24:46:5301001:3438, 24:46:5301001:3439, 24:46:5301001:3440, 24:46:5301001:3441, 24:46:5301001:3442, 24:46:5301001:3443, 24:46:5301001:3444, 24:46:5301001:3445, 24:46:5301001:3446, 24:46:5301001:3447, 24:46:5301001:3448, 24:46:5301001:3449, 24:46:5301001:3450, 24:46:5301001:3451, 24:46:5301001:3452, 24:46:5301001:3453, 24:46:5301001:3466, 24:46:5301001:3597, 24:46:5301001:3482, 24:46:5301001:3464, 24:46:5301001:3454, 24:46:5301001:4966, 24:46:5301001:866, 24:46:5301001:767, 24:46:5301001:768, 24:46:5301001:773, 24:46:5301001:3582, 24:46:5301001:3404, 24:46:5301001:3463, 24:46:5301001:3598, 24:46:5301001:867, 24:46:5301001:868, 24:46:5301001:765, 24:46:5301001:872, 24:46:5301001:766, 24:46:5301001:3596, 24:46:5301001:3339, 24:46:5301001:3340, 24:46:5301001:4977, 24:46:5301001:4978, 24:46:5301001:4979, 24:46:5301001:4980, 24:46:5301001:4981, 24:46:5301001:4982, 24:46:5301001:4983, 24:46:5301001:4984, 24:46:5301001:4985, 24:46:5301001:4986, 24:46:5301001:4987, 24:46:5301001:4988, 24:46:5301001:4989, 24:46:5301001:4990, 24:46:5301001:4991, 24:46:5301001:4992, 24:46:5301001:4993, 24:46:5301001:4994, 24:46:5301001:4995, 24:46:5301001:3375, 24:46:5301001:3377.. Из них 1 ЗУ является единым землепользованием: 24:46:0000000:16 (24:46:5301001:1068, 24:46:5301001:1069, 24:46:5301001:1070, 24:46:5301001:1071, 24:46:5301001:1072, 24:46:5301001:1073, 24:46:5301001:1074, 24:46:5301001:1075, 24:46:5301001:1164).
Описание местоположения здания, сооружения, объекта незавершенного строительства на земельном участке

В результате выполнения ККР уточнение местоположения на ЗУ зданий, сооружений, объектов незавершенного строительства осуществлено в соответствии с ч.1, п.2 ч.2 ст.42.1 221-ФЗ. В карту-план территории включены координаты характерных точек контуров зданий, сооружений, объектов незавершенного строительства, которые представляют замкнутую линию, образуемую проекцией внешних границ строительных конструкций (стен) такого здания, сооружения, объекта незавершенного строительства на горизонтальную плоскость, проходящую на уровне примыкания такого здания, сооружения, объекта незавершенного строительства к поверхности земли. Уточнение местоположения осуществлялось при выполнении геодезических работ, с учетом установленной нормативной точности по наружным стенам без изменения основных характеристик. В результате проведения работ были уточнены границы 256 ОКС: 24:46:5301001:3605, 24:46:0000000:12181, 24:46:5301001:3312, 24:46:0000000:12193, 24:46:0000000:12201, 24:46:5301001:3299, 24:46:5301001:3520, 24:46:5301001:3516, 24:46:5301001:3265, 24:46:0000000:12194, 24:46:0000000:11961, 24:46:0000000:12215, 24:46:0000000:11973, 24:46:0000000:12184, 24:46:5301001:3492, 24:46:0000000:13134, 24:46:5301001:3513, 24:46:0000000:13250, 24:46:0000000:12164, 24:46:0000000:12144, 24:46:5301001:3313, 24:46:0000000:12161, 24:46:0000000:13142, 24:46:0000000:12214, 24:46:0000000:4786, 24:46:0000000:12210, 24:46:0000000:13155, 24:46:5301001:3514, 24:46:5301001:3493, 24:46:5301001:3344, 24:46:5301001:3517, 24:46:0000000:3569, 24:46:5301001:3519, 24:46:5301001:3388, 24:46:0000000:12130, 24:46:0000000:12236, 24:46:5301001:3307, 24:46:0000000:11970, 24:46:5301001:3403, 24:46:0000000:12959, 24:46:5301001:3301, 24:46:0000000:12152, 24:46:5301001:3383, 24:46:0000000:13098, 24:46:5301001:3400, 24:46:0000000:12050, 24:46:5301001:3385, 24:46:0000000:12212, 24:46:0000000:12994, 24:46:5301001:3360, 24:46:5301001:3609, 24:46:5301001:3548, 24:46:5301001:3618, 24:46:5301001:3523, 24:46:5301001:3345, 24:46:0000000:12166, 24:46:0000000:12138, 24:46:0000000:12136, 24:46:0000000:13129, 24:46:0000000:12167, 24:46:5301001:3346, 24:46:0000000:12185, 24:46:5301001:3356, 24:46:0000000:12048, 24:46:5301001:3347, 24:46:5301001:3494, 24:46:5301001:3371, 24:46:0000000:12198, 24:46:5301001:3357, 24:46:5301001:3349, 24:46:5301001:3521, 24:46:0000000:12204, 24:46:5301001:3350, 24:46:5301001:3348, 24:46:5301001:3612, 24:46:5301001:3285, 24:46:5301001:3418, 24:46:5301001:3420, 24:46:0000000:12183, 24:46:5301001:3353, 24:46:5301001:3497, 24:46:5301001:3300, 24:46:0000000:2611, 24:46:5301001:3499, 24:46:0000000:13123, 24:46:5301001:3382, 24:46:5301001:5066, 24:46:0000000:11971, 24:46:0000000:12180, 24:46:5301001:3573, 24:46:0000000:12206, 24:46:5301001:3563, 24:46:5301001:3315, 24:46:5301001:3387, 24:46:5301001:3498, 24:46:0000000:12125, 24:46:5301001:3608, 24:46:0000000:12209, 24:46:5301001:3610, 24:46:0000000:5079, 24:46:5301001:3508, 24:46:5301001:3296, 24:46:0000000:12128, 24:46:5301001:3574, 24:46:5301001:3306, 24:46:5301001:3351, 24:46:5301001:3352, 24:46:5301001:3522, 24:46:5301001:3510, 24:46:0000000:7273, 24:46:5301001:3588, 24:46:5301001:3619, 24:46:0000000:7267, 24:46:0000000:7268, 24:46:0000000:7269, 24:46:5301001:3536, 24:46:5301001:3537, 24:46:5301001:3534, 24:46:5301001:3515, 24:46:0000000:3550, 24:46:0000000:3551, 24:46:0000000:3552, 24:46:5301001:3592, 24:46:5301001:3601, 24:46:5301001:3587, 24:46:5301001:3302, 24:46:0000000:4510, 24:46:5301001:3512, 24:46:0000000:1331, 24:46:0000000:1332, 24:46:5301001:3511, 24:46:5301001:3304, 24:46:5301001:3305, 24:46:5301001:3294, 24:46:5301001:3321, 24:46:5301001:3322, 24:46:0000000:4369, 24:46:0000000:4370, 24:46:5301001:5118, 24:46:5301001:3603, 24:46:5301001:3293, 24:46:5301001:3288, 24:46:5301001:3290, 24:46:5301001:3291, 24:46:5301001:3309, 24:46:5301001:3402, 24:46:5301001:3292, 24:46:5301001:3526, 24:46:5301001:3422, 24:46:5301001:3358, 24:46:5301001:3389, 24:46:5301001:3518, 24:46:5301001:3397, 24:46:5301001:3384, 24:46:5301001:3268, 24:46:5301001:3361, 24:46:5301001:3369, 24:46:5301001:3589, 24:46:5301001:3570, 24:46:0000000:5970, 24:46:0000000:4368, 24:46:5301001:3559, 24:46:5301001:3359, 24:46:5301001:3545, 24:46:5301001:3577, 24:46:5301001:5011, 24:46:5301001:3270, 24:46:5301001:3295, 24:46:5301001:3272, 24:46:5301001:3274, 24:46:5301001:5076, 24:46:5301001:3276, 24:46:5301001:3585, 24:46:5301001:3584, 24:46:5301001:3323, 24:46:5301001:3611, 24:46:0000000:12195, 24:46:5301001:3354, 24:46:5301001:3419, 24:46:5301001:3314, 24:46:5301001:3279, 24:46:5301001:3561, 24:46:5301001:3562, 24:46:5301001:3372, 24:46:5301001:3281, 24:46:5301001:3317, 24:46:0000000:12219, 24:46:5301001:3319, 24:46:5301001:3318, 24:46:5301001:3320, 24:46:5301001:3282, 24:46:5301001:3283, 24:46:5301001:3297, 24:46:5301001:3298, 24:46:5301001:5138, 24:46:0000000:1856, 24:46:0000000:13252, 24:46:5301001:3617, 24:46:0000000:12190, 24:46:0000000:12157, 24:46:0000000:7032, 24:46:5301001:3390, 24:46:5301001:3386, 24:46:5301001:3615, 24:46:0000000:12142, 24:46:5301001:3604, 24:46:5301001:3616, 24:46:5301001:3417, 24:46:5301001:3355, 24:46:5301001:3421, 24:46:5301001:3557, 24:46:5301001:3343, 24:46:5301001:3613, 24:46:5301001:3407, 24:46:5301001:3607, 24:46:5301001:3415, 24:46:5301001:3416, 24:46:5301001:3266, 24:46:5301001:3287, 24:46:5301001:3568, 24:46:5301001:3552, 24:46:5301001:3392, 24:46:5301001:3393, 24:46:5301001:3370, 24:46:5301001:3380, 24:46:5301001:3391, 24:46:5301001:3509, 24:46:5301001:3580, 24:46:5301001:3289, 24:46:5301001:3527, 24:46:5301001:3606, 24:46:5301001:3525, 24:46:5301001:3264, 24:46:5301001:3575, 24:46:5301001:3576, 24:46:5301001:3308, 24:46:5301001:5062, 24:46:5301001:3395, 24:46:5301001:3271, 24:46:5301001:5134, 24:46:5301001:5147, 24:46:5301001:3578, 24:46:5301001:3579, 24:46:5301001:5010, 24:46:5301001:3551, 24:46:5301001:3269, 24:46:5301001:3273, 24:46:5301001:3275, 24:46:5301001:3316, 24:46:5301001:3280, 24:46:5301001:3267, 24:46:5301001:5135, 24:46:5301001:3401, 24:46:5301001:3284, 24:46:5301001:3368, 24:46:5301001:3381.

Сведения о зданиях, сооружениях, объектах незавершенного строительства, необходимые для исправления реестровых ошибок в сведениях об описании их местоположения

При выполнении ККР в отношении 31 ОКС с кадастровыми номерами: 24:46:5301001:3621, 24:46:5301001:4958, 24:46:5301001:4960, 24:46:5301001:4965, 24:46:5301001:4967, 24:46:5301001:4969, 24:46:5301001:4996, 24:46:5301001:5000, 24:46:5301001:5002, 24:46:5301001:5003, 24:46:5301001:5006, 24:46:5301001:5008, 24:46:5301001:5016, 24:46:5301001:5017, 24:46:5301001:5024, 24:46:5301001:5025, 24:46:5301001:5026, 24:46:5301001:5029, 24:46:5301001:5030, 24:46:5301001:5031, 24:46:5301001:5040, 24:46:5301001:5055, 24:46:5301001:5056, 24:46:5301001:5091, 24:46:5301001:5100, 24:46:5301001:5101, 24:46:5301001:5103, 24:46:5301001:5104, 24:46:5301001:5150, 24:46:5301001:5153, 24:46:5301001:5038 было выявлено несоответствие фактического местоположения контура контуру, сведения о котором содержатся в ЕГРН. Данное несоответствие квалифицировано как реестровая ошибка. Исправление реестровых ошибок в описании местоположения зданий, сооружений, объектов незавершенного строительства осуществлено в соответствии с ч.1, п.2 ч.2 ст.42.1 221-ФЗ.

Не являются объектами ККР, вследствие чего не включены в карту (план) территории 66 ОКС по следующим причинам:

- ОКС не изменили свое местоположение относительно сведений ЕГРН и остаются в исходных границах. При анализе кадастровых планов территорий выявлено соответствие требованиям 218-ФЗ описания местоположения их границ: 24:46:5301001:3495, 24:46:5301001:5007, 24:46:5301001:3286, 24:46:5301001:5043, 24:46:5301001:5058, 24:46:5301001:5082, 24:46:5104001:226, 24:46:5301001:5081, 24:46:5301001:5009, 24:46:5301001:5148, 24:46:5301001:5075, 24:46:5301001:5102, 24:46:5301001:5083, 24:46:5301001:5012, 24:46:5301001:5117, 24:46:5301001:4997, 24:46:5301001:5065, 24:46:5301001:5019, 24:46:5301001:5057, 24:46:5301001:5049, 24:46:5301001:5051, 24:46:5301001:5111, 24:46:5301001:5042, 24:46:5301001:5132, 24:46:5301001:5124, 24:46:5301001:5004, 24:46:5301001:5005, 24:46:5301001:5050, 24:46:5301001:5149, 24:46:5301001:5044, 24:46:5301001:5131, 24:46:5301001:4959, 24:46:5301001:5037, 24:46:5301001:5094, 24:46:5301001:5096, 24:46:5301001:4962, 24:46:5301001:4961, 24:46:5301001:5114, 24:46:5301001:5093, 24:46:5301001:5108, 24:46:5301001:4844, 24:46:5301001:4999, 24:46:5301001:5087, 24:46:5301001:3581, 24:46:5301001:5064, 24:46:5301001:5109, 24:46:5301001:5123, 24:46:5301001:5085, 24:46:5301001:5077, 24:46:5301001:3533, 24:46:5301001:5139, 24:46:5301001:5052, 24:46:5301001:5028, 24:46:5301001:5116, 24:46:5301001:4845, 24:46:5301001:4968, 24:46:5301001:5067, 24:46:5301001:5063, 24:46:5301001:5110, 24:46:5301001:5020, 24:46:5301001:5023, 24:46:5301001:5060, 24:46:5301001:5053, 24:46:5301001:5059, 24:46:5301001:5142, 24:46:5301001:3396.

Сведения о пунктах геодезической сети и средствах измерений

1. Сведения о пунктах геодезической сети:

№ п/п	Вид геодезической сети	Название пункта геодезической сети и тип знака	Система координат пункта геодезической сети	Координаты пункта, м		Дата обследования — Сведения о состоянии		
				X	Y	наружного знака пункта	центра пункта	марки центра пункта
1	2	3	4	5	6	7	8	9
1	. 1	Торгашино, пир.	МСК-167, Зона 4	628 652,63	99 750,19	Сохранился	Утрачен	Сохранился
2	. 3	Дом Отдыха, пир.		628 697,75	91 287,86		Сохранился	
3	. 3	Солнечный, пир., п.п.		643 403,84	103 225,85			

2. Сведения об использованных средствах измерений:

№ п/п	Наименование и обозначение типа средства измерений - прибора (инструмента, аппаратуры)	Заводской или серийный номер средства измерений	Реквизиты свидетельства о поверке прибора (инструмента, аппаратуры) и (или) срок действия поверки
1	2	3	4
1	Аппаратура геодезическая спутниковая EFT M1 PLUS	—	С-ГСХ/27-07-2023/265208892

Сведения об уточняемых земельных участках

1. Сведения о характерных точках границ уточняемого земельного участка с кадастровым номером 24:46:5301001:120 :

Система координат МСК-167, Зона 4 Зона № 4

Обозначение характерных точек границ	Координаты, м				Метод определения координат	Формулы, примененные для расчета средней квадратической погрешности определения координат характерных точек границ (Mt), с подставленными в такие формулы значениями и итоговые (вычисленные) значения Mt, м	Описание закрепления точки
	содержатся в Едином государственном реестре недвижимости		определены в результате выполнения комплексных кадастровых работ				
	X	Y	X	Y			
1	2	3	4	5	6	7	8
н283У	—	—	620 322,43	77 490,15	Метод спутниковых геодезических измерений (определений)	0,10	—
н284У	—	—	620 314,58	77 512,12			
н285У	—	—	620 276,83	77 498,88			
1271	—	—	620 284,16	77 477,60			
н283У	—	—	620 322,43	77 490,15			

2. Сведения о частях границ уточняемого земельного участка с кадастровым номером 24:46:5301001:120 :

Обозначение части границ		Горизонтальное проложение (S), м	Описание прохождения части границ	Сведения о согласовании местоположения границ (согласовано/спорное)
от т.	до т.			
1	2	3	4	5
н283У	н284У	23,33	—	согласовано
н284У	н285У	40,00		
н285У	1271	22,51		
1271	н283У	40,28		

3. Сведения о характеристиках уточняемого земельного участка с кадастровым номером 24:46:5301001:120 :

№ п/п	Наименование характеристики земельного участка	Значение характеристики
1	2	3

1	2	3
1.	Адрес земельного участка	Российская Федерация, Красноярский край, Дивногорск г
1.1.	Сведения о местоположении земельного участка (при отсутствии адреса) в структурированном в соответствии с федеральной информационной адресной системой виде	—
1.2.	Дополнительные сведения о местоположении земельного участка	—
2.	Площадь земельного участка ± величина погрешности определения (вычисления) площади (Р ± ΔР), м²	920 ± 11,00
3.	Формула, примененная для вычисления предельной погрешности определения площади земельного участка, с подставленными значениями и итоговые (вычисленные) значения	ΔР=3.5*Mt*√P=3.5*0,1*√920=11
4.	Площадь земельного участка согласно сведениям Единого государственного реестра недвижимости (Ркад), м²	920,00
5.	Оценка расхождения Р и Ркад (Р - Ркад), м²	0
6.	Предельный минимальный и максимальный размеры земельного участка (Рмин и Рмакс), м²	— —
7.	Вид (виды) разрешенного использования	—
7.1.	Дополнительные сведения об использовании земельного участка	—
8.	Кадастровый или иной государственный учетный номер (инвентарный) здания, сооружения, объекта незавершенного строительства, расположенного на земельном участке	—
9.	Сведения о земельных участках (землях общего пользования, территории общего пользования), посредством которых обеспечивается доступ	—
10.	Иные сведения	—
4. Пояснения к сведениям об уточняемом земельном участке с кадастровым номером 24:46:5301001:120 :		
1.	—	

1. Сведения о характерных точках границ уточняемого земельного участка с кадастровым номером 24:46:5301001:148 :

Система координат МСК-167, Зона 4 Зона № 4

Обозначение характерных точек границ	Координаты, м				Метод определения координат	Формулы, примененные для расчета средней квадратической погрешности определения координат характерных точек границ (Mt), с подставленными в такие формулы значениями и итоговые (вычисленные) значения Mt, м	Описание закрепления точки
	содержатся в Едином государственном реестре недвижимости		определены в результате выполнения комплексных кадастровых работ				
	X	Y	X	Y			
1	2	3	4	5	6	7	8
н288У	—	—	619 772,42	77 481,76	Метод спутниковых геодезических измерений (определений)	0,10	—
н289У	—	—	619 772,47	77 481,76			
н290У	—	—	619 769,33	77 488,74			
н291У	—	—	619 764,36	77 499,76			
1517	—	—	619 723,06	77 480,50			
1516	—	—	619 719,48	77 478,81			
1515	—	—	619 726,27	77 460,01			
279	—	—	619 759,88	77 475,89			
н288У	—	—	619 772,42	77 481,76			

2. Сведения о частях границ уточняемого земельного участка с кадастровым номером 24:46:5301001:148 :

Обозначение части границ		Горизонтальное проложение (S), м	Описание прохождения части границ	Сведения о согласовании местоположения границ (согласовано/спорное)
от т.	до т.			
1	2	3	4	5
н288У	н289У	0,05	—	согласовано
н289У	н290У	7,65		

1	2	3	4	5
н290У	н291У	12,09	—	согласовано
н291У	1517	45,57		
1517	1516	3,96		
1516	1515	19,99		
1515	279	37,17		
279	н288У	13,85		

3. Сведения о характеристиках уточняемого земельного участка с кадастровым номером 24:46:5301001:148 :

№ п/п	Наименование характеристики земельного участка	Значение характеристики
1	2	3
1.	Адрес земельного участка	Российская Федерация, Красноярский край, Дивногорск г
1.1.	Сведения о местоположении земельного участка (при отсутствии адреса) в структурированном в соответствии с федеральной информационной адресной системой виде	—
1.2.	Дополнительные сведения о местоположении земельного участка	—
2.	Площадь земельного участка ± величина погрешности определения (вычисления) площади (Р ± ΔР), м²	996 ± 11,00
3.	Формула, примененная для вычисления предельной погрешности определения площади земельного участка, с подставленными значениями и итоговые (вычисленные) значения	ΔР=3.5*Mt*√P=3.5*0,1*√996=11
4.	Площадь земельного участка согласно сведениям Единого государственного реестра недвижимости (Ркад), м²	990,00
5.	Оценка расхождения Р и Ркад (Р - Ркад), м²	6
6.	Предельный минимальный и максимальный размеры земельного участка (Рмин и Рмакс), м²	— —
7.	Вид (виды) разрешенного использования	—
7.1.	Дополнительные сведения об использовании земельного участка	—
8.	Кадастровый или иной государственный учетный номер (инвентарный) здания, сооружения, объекта незавершенного строительства, расположенного на земельном участке	—
9.	Сведения о земельных участках (землях общего пользования, территории общего пользования), посредством которых обеспечивается доступ	—

1	2	3
10.	Иные сведения	—

4. Пояснения к сведениям об уточняемом земельном участке с кадастровым номером 24:46:5301001:148 :

1.	—

1. Сведения о характерных точках границ уточняемого земельного участка с кадастровым номером 24:46:5301001:149 :

Система координат МСК-167, Зона 4 Зона № 4

Обозначение характерных точек границ	Координаты, м				Метод определения координат	Формулы, примененные для расчета средней квадратической погрешности определения координат характерных точек границ (Mt), с подставленными в такие формулы значениями и итоговые (вычисленные) значения Mt, м	Описание закрепления точки
	содержатся в Едином государственном реестре недвижимости		определены в результате выполнения комплексных кадастровых работ				
	X	Y	X	Y			
1	2	3	4	5	6	7	8
н291У	—	—	619 764,36	77 499,76	Метод спутниковых геодезических измерений (определений)	0,10	—
184	—	—	619 760,13	77 509,00			
н292У	—	—	619 756,34	77 518,16			
н293У	—	—	619 718,40	77 498,75			
1517	—	—	619 723,06	77 480,50			
н291У	—	—	619 764,36	77 499,76			

2. Сведения о частях границ уточняемого земельного участка с кадастровым номером 24:46:5301001:149 :

Обозначение части границ		Горизонтальное проложение (S), м	Описание прохождения части границ	Сведения о согласовании местоположения границ (согласовано/спорное)
от т.	до т.			
1	2	3	4	5
н291У	184	10,16	—	согласовано
184	н292У	9,91		
н292У	н293У	42,62		

1	2	3	4	5
н293У	1517	18,84	—	согласовано
1517	н291У	45,57		

3. Сведения о характеристиках уточняемого земельного участка с кадастровым номером 24:46:5301001:149 :

№ п/п	Наименование характеристики земельного участка	Значение характеристики
1	2	3
1.	Адрес земельного участка	Российская Федерация, Красноярский край, Дивногорск г
1.1.	Сведения о местоположении земельного участка (при отсутствии адреса) в структурированном в соответствии с федеральной информационной адресной системой виде	—
1.2.	Дополнительные сведения о местоположении земельного участка	—
2.	Площадь земельного участка ± величина погрешности определения (вычисления) площади (Р ± ΔР), м²	847 ± 10,00
3.	Формула, примененная для вычисления предельной погрешности определения площади земельного участка, с подставленными значениями и итоговые (вычисленные) значения	ΔР=3.5*Mt*√P=3.5*0,1*√847=10
4.	Площадь земельного участка согласно сведениям Единого государственного реестра недвижимости (Ркад), м²	900,00
5.	Оценка расхождения Р и Ркад (Р - Ркад), м²	53
6.	Предельный минимальный и максимальный размеры земельного участка (Рмин и Рмакс), м²	— —
7.	Вид (виды) разрешенного использования	—
7.1.	Дополнительные сведения об использовании земельного участка	—
8.	Кадастровый или иной государственный учетный номер (инвентарный) здания, сооружения, объекта незавершенного строительства, расположенного на земельном участке	—
9.	Сведения о земельных участках (землях общего пользования, территории общего пользования), посредством которых обеспечивается доступ	—
10.	Иные сведения	—

4. Пояснения к сведениям об уточняемом земельном участке с кадастровым номером 24:46:5301001:149 :

1.	—

1. Сведения о характерных точках границ уточняемого земельного участка с кадастровым номером 24:46:5301001:166 :

Система координат МСК-167, Зона 4 Зона № 4

Обозначение характерных точек границ	Координаты, м				Метод определения координат	Формулы, примененные для расчета средней квадратической погрешности определения координат характерных точек границ (Mt), с подставленными в такие формулы значениями и итоговые (вычисленные) значения Mt, м	Описание закрепления точки
	содержатся в Едином государственном реестре недвижимости		определены в результате выполнения комплексных кадастровых работ				
	X	Y	X	Y			
1	2	3	4	5	6	7	8
380	—	—	619 731,22	77 748,89	Метод спутниковых геодезических измерений (определений)	0,10	—
н303У	—	—	619 724,21	77 769,90			
н304У	—	—	619 679,82	77 756,67			
н305У	—	—	619 679,91	77 754,19			
356	—	—	619 679,92	77 753,83			
н297У	—	—	619 684,72	77 734,88			
380	—	—	619 731,22	77 748,89			

2. Сведения о частях границ уточняемого земельного участка с кадастровым номером 24:46:5301001:166 :

Обозначение части границ		Горизонтальное проложение (S), м	Описание прохождения части границ	Сведения о согласовании местоположения границ (согласовано/спорное)
от т.	до т.			
1	2	3	4	5
380	н303У	22,15	—	согласовано
н303У	н304У	46,32		
н304У	н305У	2,48		
н305У	356	0,36		
356	н297У	19,55		
н297У	380	48,56		

3. Сведения о характеристиках уточняемого земельного участка с кадастровым номером 24:46:5301001:166 :		
№ п/п	Наименование характеристики земельного участка	Значение характеристики
1	2	3
1.	Адрес земельного участка	Российская Федерация, Красноярский край, Дивногорск г
1.1.	Сведения о местоположении земельного участка (при отсутствии адреса) в структурированном в соответствии с федеральной информационной адресной системой виде	—
1.2.	Дополнительные сведения о местоположении земельного участка	—
2.	Площадь земельного участка ± величина погрешности определения (вычисления) площади (Р ± ΔР), м²	1 059 ± 11,00
3.	Формула, примененная для вычисления предельной погрешности определения площади земельного участка, с подставленными значениями и итоговые (вычисленные) значения	ΔР=3.5*Mt*√P=3.5*0,1*√1059=11
4.	Площадь земельного участка согласно сведениям Единого государственного реестра недвижимости (Ркад), м²	1 000,00
5.	Оценка расхождения Р и Ркад (Р - Ркад), м²	59
6.	Предельный минимальный и максимальный размеры земельного участка (Рмин и Рмакс), м²	— —
7.	Вид (виды) разрешенного использования	—
7.1.	Дополнительные сведения об использовании земельного участка	—
8.	Кадастровый или иной государственный учетный номер (инвентарный) здания, сооружения, объекта незавершенного строительства, расположенного на земельном участке	—
9.	Сведения о земельных участках (землях общего пользования, территории общего пользования), посредством которых обеспечивается доступ	—
10.	Иные сведения	—
4. Пояснения к сведениям об уточняемом земельном участке с кадастровым номером 24:46:5301001:166 :		
1.	—	

1. Сведения о характерных точках границ уточняемого земельного участка с кадастровым номером 24:46:5301001:167 :

Система координат МСК-167, Зона 4 Зона № 4

Обозначение характерных точек границ	Координаты, м				Метод определения координат	Формулы, примененные для расчета средней квадратической погрешности определения координат характерных точек границ (Mt), с подставленными в такие формулы значениями и итоговые (вычисленные) значения Mt, м	Описание закрепления точки
	содержатся в Едином государственном реестре недвижимости		определены в результате выполнения комплексных кадастровых работ				
	X	Y	X	Y			
1	2	3	4	5	6	7	8
н303У	—	—	619 724,21	77 769,90	Метод спутниковых геодезических измерений (определений)	0,10	—
н306У	—	—	619 717,85	77 793,39			
н307У	—	—	619 683,63	77 783,31			
357	—	—	619 679,67	77 781,96			
353	—	—	619 679,32	77 770,13			
н304У	—	—	619 679,82	77 756,67			
н303У	—	—	619 724,21	77 769,90			

2. Сведения о частях границ уточняемого земельного участка с кадастровым номером 24:46:5301001:167 :

Обозначение части границ		Горизонтальное проложение (S), м	Описание прохождения части границ	Сведения о согласовании местоположения границ (согласовано/спорное)
от т.	до т.			
1	2	3	4	5
н303У	н306У	24,34	—	согласовано
н306У	н307У	35,67		
н307У	357	4,18		
357	353	11,84		
353	н304У	13,47		
н304У	н303У	46,32		

3. Сведения о характеристиках уточняемого земельного участка с кадастровым номером 24:46:5301001:167 :		
№ п/п	Наименование характеристики земельного участка	Значение характеристики
1	2	3
1.	Адрес земельного участка	Российская Федерация, Красноярский край, Дивногорск г
1.1.	Сведения о местоположении земельного участка (при отсутствии адреса) в структурированном в соответствии с федеральной информационной адресной системой виде	—
1.2.	Дополнительные сведения о местоположении земельного участка	—
2.	Площадь земельного участка ± величина погрешности определения (вычисления) площади (Р ± ΔР), м²	1 056 ± 11,00
3.	Формула, примененная для вычисления предельной погрешности определения площади земельного участка, с подставленными значениями и итоговые (вычисленные) значения	ΔР=3.5*Mt*√P=3.5*0,1*√1056=11
4.	Площадь земельного участка согласно сведениям Единого государственного реестра недвижимости (Ркад), м²	1 000,00
5.	Оценка расхождения Р и Ркад (Р - Ркад), м²	56
6.	Предельный минимальный и максимальный размеры земельного участка (Рмин и Рмакс), м²	— —
7.	Вид (виды) разрешенного использования	—
7.1.	Дополнительные сведения об использовании земельного участка	—
8.	Кадастровый или иной государственный учетный номер (инвентарный) здания, сооружения, объекта незавершенного строительства, расположенного на земельном участке	—
9.	Сведения о земельных участках (землях общего пользования, территории общего пользования), посредством которых обеспечивается доступ	—
10.	Иные сведения	—
4. Пояснения к сведениям об уточняемом земельном участке с кадастровым номером 24:46:5301001:167 :		
1.	—	

1. Сведения о характерных точках границ уточняемого земельного участка с кадастровым номером 24:46:5301001:172 :

Система координат МСК-167, Зона 4 Зона № 4

Обозначение характерных точек границ	Координаты, м				Метод определения координат	Формулы, примененные для расчета средней квадратической погрешности определения координат характерных точек границ (Mt), с подставленными в такие формулы значениями и итоговые (вычисленные) значения Mt, м	Описание закрепления точки
	содержатся в Едином государственном реестре недвижимости		определены в результате выполнения комплексных кадастровых работ				
	X	Y	X	Y			
1	2	3	4	5	6	7	8
177	—	—	619 792,32	77 541,25	Метод спутниковых геодезических измерений (определений)	0,10	—
157	—	—	619 787,31	77 559,92			
161	—	—	619 746,80	77 547,06			
305	—	—	619 749,92	77 537,88			
315	—	—	619 748,65	77 536,97			
180	—	—	619 751,99	77 528,60			
179	—	—	619 763,76	77 532,42			
178	—	—	619 778,91	77 537,07			
177	—	—	619 792,32	77 541,25			

2. Сведения о частях границ уточняемого земельного участка с кадастровым номером 24:46:5301001:172 :

Обозначение части границ		Горизонтальное проложение (S), м	Описание прохождения части границ	Сведения о согласовании местоположения границ (согласовано/спорное)
от т.	до т.			
1	2	3	4	5
177	157	19,33	—	согласовано
157	161	42,50		

1	2	3	4	5
161	305	9,70	—	согласовано
305	315	1,56		
315	180	9,01		
180	179	12,37		
179	178	15,85		
178	177	14,05		

3. Сведения о характеристиках уточняемого земельного участка с кадастровым номером 24:46:5301001:172 :

№ п/п	Наименование характеристики земельного участка	Значение характеристики
1	2	3
1.	Адрес земельного участка	Российская Федерация, Красноярский край, Дивногорск г
1.1.	Сведения о местоположении земельного участка (при отсутствии адреса) в структурированном в соответствии с федеральной информационной адресной системой виде	—
1.2.	Дополнительные сведения о местоположении земельного участка	—
2.	Площадь земельного участка ± величина погрешности определения (вычисления) площади (Р ± ΔР), м²	815 ± 10,00
3.	Формула, примененная для вычисления предельной погрешности определения площади земельного участка, с подставленными значениями и итоговые (вычисленные) значения	ΔР=3.5*Mt*√P=3.5*0,1*√815=10
4.	Площадь земельного участка согласно сведениям Единого государственного реестра недвижимости (Ркад), м²	851,00
5.	Оценка расхождения Р и Ркад (Р - Ркад), м²	36
6.	Предельный минимальный и максимальный размеры земельного участка (Рмин и Рмакс), м²	— —
7.	Вид (виды) разрешенного использования	—
7.1.	Дополнительные сведения об использовании земельного участка	—
8.	Кадастровый или иной государственный учетный номер (инвентарный) здания, сооружения, объекта незавершенного строительства, расположенного на земельном участке	—
9.	Сведения о земельных участках (землях общего пользования, территории общего пользования), посредством которых обеспечивается доступ	—

1	2	3
10.	Иные сведения	—

4. Пояснения к сведениям об уточняемом земельном участке с кадастровым номером 24:46:5301001:172 :

1.	—

1. Сведения о характерных точках границ уточняемого земельного участка с кадастровым номером 24:46:5301001:174 :

Система координат МСК-167, Зона 4 Зона № 4

Обозначение характерных точек границ	Координаты, м				Метод определения координат	Формулы, примененные для расчета средней квадратической погрешности определения координат характерных точек границ (Mt), с подставленными в такие формулы значениями и итоговые (вычисленные) значения Mt, м	Описание закрепления точки
	содержатся в Едином государственном реестре недвижимости		определены в результате выполнения комплексных кадастровых работ				
	X	Y	X	Y			
1	2	3	4	5	6	7	8
н308У	—	—	619 804,41	77 499,70	Метод спутниковых геодезических измерений (определений)	0,10	—
175	—	—	619 798,38	77 520,86			
184	—	—	619 760,13	77 509,00			
н291У	—	—	619 764,36	77 499,76			
н290У	—	—	619 769,33	77 488,74			
н308У	—	—	619 804,41	77 499,70			

2. Сведения о частях границ уточняемого земельного участка с кадастровым номером 24:46:5301001:174 :

Обозначение части границ		Горизонтальное проложение (S), м	Описание прохождения части границ	Сведения о согласовании местоположения границ (согласовано/спорное)
от т.	до т.			
1	2	3	4	5
н308У	175	22,00	—	согласовано
175	184	40,05		
184	н291У	10,16		

1	2	3	4	5
н291У	н290У	12,09	—	согласовано
н290У	н308У	36,75		

3. Сведения о характеристиках уточняемого земельного участка с кадастровым номером 24:46:5301001:174 :

№ п/п	Наименование характеристики земельного участка	Значение характеристики
1	2	3
1.	Адрес земельного участка	Российская Федерация, Красноярский край, Дивногорск г
1.1.	Сведения о местоположении земельного участка (при отсутствии адреса) в структурированном в соответствии с федеральной информационной адресной системой виде	—
1.2.	Дополнительные сведения о местоположении земельного участка	—
2.	Площадь земельного участка ± величина погрешности определения (вычисления) площади (Р ± ΔР), м²	846 ± 10,00
3.	Формула, примененная для вычисления предельной погрешности определения площади земельного участка, с подставленными значениями и итоговые (вычисленные) значения	ΔР=3.5*Mt*√P=3.5*0,1*√846=10
4.	Площадь земельного участка согласно сведениям Единого государственного реестра недвижимости (Ркад), м²	790,00
5.	Оценка расхождения Р и Ркад (Р - Ркад), м²	56
6.	Предельный минимальный и максимальный размеры земельного участка (Рмин и Рмакс), м²	— —
7.	Вид (виды) разрешенного использования	—
7.1.	Дополнительные сведения об использовании земельного участка	—
8.	Кадастровый или иной государственный учетный номер (инвентарный) здания, сооружения, объекта незавершенного строительства, расположенного на земельном участке	—
9.	Сведения о земельных участках (землях общего пользования, территории общего пользования), посредством которых обеспечивается доступ	—
10.	Иные сведения	—

4. Пояснения к сведениям об уточняемом земельном участке с кадастровым номером 24:46:5301001:174 :

1.	—

1. Сведения о характерных точках границ уточняемого земельного участка с кадастровым номером 24:46:5301001:180 :

Система координат МСК-167, Зона 4 Зона № 4

Обозначение характерных точек границ	Координаты, м				Метод определения координат	Формулы, примененные для расчета средней квадратической погрешности определения координат характерных точек границ (Mt), с подставленными в такие формулы значениями и итоговые (вычисленные) значения Mt, м	Описание закрепления точки
	содержатся в Едином государственном реестре недвижимости		определены в результате выполнения комплексных кадастровых работ				
	X	Y	X	Y			
1	2	3	4	5	6	7	8
н317У	—	—	619 541,02	77 580,09	Метод спутниковых геодезических измерений (определений)	0,10	—
н318У	—	—	619 537,23	77 600,58			
н319У	—	—	619 503,96	77 591,15			
н320У	—	—	619 504,57	77 587,31			
н321У	—	—	619 505,15	77 585,81			
н322У	—	—	619 508,21	77 568,78			
н323У	—	—	619 533,93	77 577,31			
н317У	—	—	619 541,02	77 580,09			

2. Сведения о частях границ уточняемого земельного участка с кадастровым номером 24:46:5301001:180 :

Обозначение части границ		Горизонтальное проложение (S), м	Описание прохождения части границ	Сведения о согласовании местоположения границ (согласовано/спорное)
от т.	до т.			
1	2	3	4	5
н317У	н318У	20,84	—	согласовано
н318У	н319У	34,58		
н319У	н320У	3,89		
н320У	н321У	1,61		

1	2	3	4	5
н321У	н322У	17,30	—	согласовано
н322У	н323У	27,10		
н323У	н317У	7,62		

3. Сведения о характеристиках уточняемого земельного участка с кадастровым номером 24:46:5301001:180 :

№ п/п	Наименование характеристики земельного участка	Значение характеристики
1	2	3
1.	Адрес земельного участка	Российская Федерация, Красноярский край, Дивногорск г
1.1.	Сведения о местоположении земельного участка (при отсутствии адреса) в структурированном в соответствии с федеральной информационной адресной системой виде	—
1.2.	Дополнительные сведения о местоположении земельного участка	—
2.	Площадь земельного участка ± величина погрешности определения (вычисления) площади (Р ± ΔР), м²	754 ± 10,00
3.	Формула, примененная для вычисления предельной погрешности определения площади земельного участка, с подставленными значениями и итоговые (вычисленные) значения	ΔP=3.5*Mt*√P=3.5*0,1*√754=10
4.	Площадь земельного участка согласно сведениям Единого государственного реестра недвижимости (Ркад), м²	700,00
5.	Оценка расхождения Р и Ркад (Р - Ркад), м²	54
6.	Предельный минимальный и максимальный размеры земельного участка (Рмин и Рмакс), м²	— —
7.	Вид (виды) разрешенного использования	—
7.1.	Дополнительные сведения об использовании земельного участка	—
8.	Кадастровый или иной государственный учетный номер (инвентарный) здания, сооружения, объекта незавершенного строительства, расположенного на земельном участке	—
9.	Сведения о земельных участках (землях общего пользования, территории общего пользования), посредством которых обеспечивается доступ	—
10.	Иные сведения	—

4. Пояснения к сведениям об уточняемом земельном участке с кадастровым номером 24:46:5301001:180 :

1.	—

1. Сведения о характерных точках границ уточняемого земельного участка с кадастровым номером 24:46:5301001:187 :

Система координат МСК-167, Зона 4 Зона № 4

Обозначение характерных точек границ	Координаты, м				Метод определения координат	Формулы, примененные для расчета средней квадратической погрешности определения координат характерных точек границ (Mt), с подставленными в такие формулы значениями и итоговые (вычисленные) значения Mt, м	Описание закрепления точки
	содержатся в Едином государственном реестре недвижимости		определены в результате выполнения комплексных кадастровых работ				
	X	Y	X	Y			
1	2	3	4	5	6	7	8
н331У	—	—	619 578,10	77 550,44	Метод спутниковых геодезических измерений (определений)	0,10	—
н332У	—	—	619 574,87	77 569,80			
н333У	—	—	619 573,68	77 578,44			
н334У	—	—	619 573,46	77 582,69			
н335У	—	—	619 572,94	77 585,99			
н336У	—	—	619 572,36	77 585,88			
198	—	—	619 571,75	77 589,28			
197	—	—	619 546,90	77 580,31			
н337У	—	—	619 553,16	77 547,77			
н338У	—	—	619 553,56	77 546,67			
1551	—	—	619 556,29	77 544,00			
н339У	—	—	619 563,89	77 545,72			

1	2	3	4	5	6	7	8
н331У	—	—	619 578,10	77 550,44	Метод спутниковых геодезических измерений (определений)	0,10	—

2. Сведения о частях границ уточняемого земельного участка с кадастровым номером 24:46:5301001:187 :

Обозначение части границ		Горизонтальное проложение (S), м	Описание прохождения части границ	Сведения о согласовании местоположения границ (согласовано/спорное)
от т.	до т.			
1	2	3	4	5
н331У	н332У	19,63	—	согласовано
н332У	н333У	8,72		
н333У	н334У	4,26		
н334У	н335У	3,34		
н335У	н336У	0,59		
н336У	198	3,45		
198	197	26,42		
197	н337У	33,14		
н337У	н338У	1,17		
н338У	1551	3,82		
1551	н339У	7,79		
н339У	н331У	14,97		

3. Сведения о характеристиках уточняемого земельного участка с кадастровым номером 24:46:5301001:187 :

№ п/п	Наименование характеристики земельного участка	Значение характеристики
1	2	3
1.	Адрес земельного участка	Российская Федерация, Красноярский край, Дивногорск г
1.1.	Сведения о местоположении земельного участка (при отсутствии адреса) в структурированном в соответствии с федеральной информационной адресной системой виде	—
1.2.	Дополнительные сведения о местоположении земельного участка	—
2.	Площадь земельного участка ± величина погрешности определения (вычисления) площади (P ± ΔP), м²	987 ± 11,00
3.	Формула, примененная для вычисления предельной погрешности определения площади земельного участка, с подставленными значениями и итоговые (вычисленные) значения	ΔP=3.5*Mt*√P=3.5*0,1*√987=11

1	2	3
4.	Площадь земельного участка согласно сведениям Единого государственного реестра недвижимости (Ркад), м²	900,00
5.	Оценка расхождения Р и Ркад (Р - Ркад), м²	87
6.	Предельный минимальный и максимальный размеры земельного участка (Рмин и Рмакс), м²	— —
7.	Вид (виды) разрешенного использования	—
7.1.	Дополнительные сведения об использовании земельного участка	—
8.	Кадастровый или иной государственный учетный номер (инвентарный) здания, сооружения, объекта незавершенного строительства, расположенного на земельном участке	—
9.	Сведения о земельных участках (землях общего пользования, территории общего пользования), посредством которых обеспечивается доступ	—
10.	Иные сведения	—

4. Пояснения к сведениям об уточняемом земельном участке с кадастровым номером 24:46:5301001:187 :

1.	—

1. Сведения о характерных точках границ уточняемого земельного участка с кадастровым номером 24:46:5301001:191 :

Система координат МСК-167, Зона 4 Зона № 4

Обозначение характерных точек границ	Координаты, м				Метод определения координат	Формулы, примененные для расчета средней квадратической погрешности определения координат характерных точек границ (Mt), с подставленными в такие формулы значениями и итоговые (вычисленные) значения Mt, м	Описание закрепления точки
	содержатся в Едином государственном реестре недвижимости		определены в результате выполнения комплексных кадастровых работ				
	X	Y	X	Y			
1	2	3	4	5	6	7	8
н342У	—	—	619 601,54	77 598,34	Метод спутниковых геодезических измерений (определений)	0,10	—
н343У	—	—	619 601,49	77 599,89			
н344У	—	—	619 598,83	77 619,19			

1	2	3	4	5	6	7	8
н327У	—	—	619 568,55	77 608,99	Метод спутниковых геодезических измерений (определений)	0,10	—
195	—	—	619 568,78	77 607,25			
198	—	—	619 571,75	77 589,28			
н345У	—	—	619 597,34	77 597,63			
н342У	—	—	619 601,54	77 598,34			

2. Сведения о частях границ уточняемого земельного участка с кадастровым номером 24:46:5301001:191 :

Обозначение части границ		Горизонтальное проложение (S), м	Описание прохождения части границ	Сведения о согласовании местоположения границ (согласовано/спорное)
от т.	до т.			
1	2	3	4	5
н342У	н343У	1,55	—	согласовано
н343У	н344У	19,48		
н344У	н327У	31,95		
н327У	195	1,76		
195	198	18,21		
198	н345У	26,92		
н345У	н342У	4,26		

3. Сведения о характеристиках уточняемого земельного участка с кадастровым номером 24:46:5301001:191 :

№ п/п	Наименование характеристики земельного участка	Значение характеристики
1	2	3
1.	Адрес земельного участка	Российская Федерация, Красноярский край, Дивногорск г
1.1.	Сведения о местоположении земельного участка (при отсутствии адреса) в структурированном в соответствии с федеральной информационной адресной системой виде	—
1.2.	Дополнительные сведения о местоположении земельного участка	—
2.	Площадь земельного участка ± величина погрешности определения (вычисления) площади (P ± ΔP), м²	631 ± 9,00

1	2	3
3.	Формула, примененная для вычисления предельной погрешности определения площади земельного участка, с подставленными значениями и итоговые (вычисленные) значения	ΔP=3.5*Mt*√P=3.5*0,1*√631=9
4.	Площадь земельного участка согласно сведениям Единого государственного реестра недвижимости (Ркад), м²	600,00
5.	Оценка расхождения Р и Ркад (Р - Ркад), м²	31
6.	Предельный минимальный и максимальный размеры земельного участка (Рмин и Рмакс), м²	— —
7.	Вид (виды) разрешенного использования	—
7.1.	Дополнительные сведения об использовании земельного участка	—
8.	Кадастровый или иной государственный учетный номер (инвентарный) здания, сооружения, объекта незавершенного строительства, расположенного на земельном участке	—
9.	Сведения о земельных участках (землях общего пользования, территории общего пользования), посредством которых обеспечивается доступ	—
10.	Иные сведения	—

4. Пояснения к сведениям об уточняемом земельном участке с кадастровым номером 24:46:5301001:191 :

1.	—

1. Сведения о характерных точках границ уточняемого земельного участка с кадастровым номером 24:46:5301001:193 :

Система координат МСК-167, Зона 4 Зона № 4

Обозначение характерных точек границ	Координаты, м				Метод определения координат	Формулы, примененные для расчета средней квадратической погрешности определения координат характерных точек границ (Mt), с подставленными в такие формулы значениями и итоговые (вычисленные) значения Mt, м	Описание закрепления точки
	содержатся в Едином государственном реестре недвижимости		определены в результате выполнения комплексных кадастровых работ				
	X	Y	X	Y			
1	2	3	4	5	6	7	8
н318У	—	—	619 537,23	77 600,58	Метод спутниковых геодезических измерений (определений)	0,10	—

1	2	3	4	5	6	7	8
н347У	—	—	619 534,84	77 620,77	Метод спутниковых геодезических измерений (определений)	0,10	—
н348У	—	—	619 530,81	77 618,25			
н349У	—	—	619 523,39	77 616,74			
н350У	—	—	619 500,04	77 612,15			
н319У	—	—	619 503,96	77 591,15			
н318У	—	—	619 537,23	77 600,58			

2. Сведения о частях границ уточняемого земельного участка с кадастровым номером 24:46:5301001:193 :

Обозначение части границ		Горизонтальное проложение (S), м	Описание прохождения части границ	Сведения о согласовании местоположения границ (согласовано/спорное)
от т.	до т.			
1	2	3	4	5
н318У	н347У	20,33	—	согласовано
н347У	н348У	4,75		
н348У	н349У	7,57		
н349У	н350У	23,80		
н350У	н319У	21,36		
н319У	н318У	34,58		

3. Сведения о характеристиках уточняемого земельного участка с кадастровым номером 24:46:5301001:193 :

№ п/п	Наименование характеристики земельного участка	Значение характеристики
1	2	3
1.	Адрес земельного участка	Российская Федерация, Красноярский край, Дивногорск г
1.1.	Сведения о местоположении земельного участка (при отсутствии адреса) в структурированном в соответствии с федеральной информационной адресной системой виде	—
1.2.	Дополнительные сведения о местоположении земельного участка	—
2.	Площадь земельного участка ± величина погрешности определения (вычисления) площади (Р ± ΔР), м²	702 ± 9,00

1	2	3
3.	Формула, примененная для вычисления предельной погрешности определения площади земельного участка, с подставленными значениями и итоговые (вычисленные) значения	ΔP=3.5*Mt*√P=3.5*0,1*√702=9
4.	Площадь земельного участка согласно сведениям Единого государственного реестра недвижимости (Ркад), м²	700,00
5.	Оценка расхождения Р и Ркад (Р - Ркад), м²	2
6.	Предельный минимальный и максимальный размеры земельного участка (Рмин и Рмакс), м²	— —
7.	Вид (виды) разрешенного использования	—
7.1.	Дополнительные сведения об использовании земельного участка	—
8.	Кадастровый или иной государственный учетный номер (инвентарный) здания, сооружения, объекта незавершенного строительства, расположенного на земельном участке	—
9.	Сведения о земельных участках (землях общего пользования, территории общего пользования), посредством которых обеспечивается доступ	—
10.	Иные сведения	—

4. Пояснения к сведениям об уточняемом земельном участке с кадастровым номером 24:46:5301001:193 :

1.	—

1. Сведения о характерных точках границ уточняемого земельного участка с кадастровым номером 24:46:5301001:197 :

Система координат МСК-167, Зона 4 Зона № 4

Обозначение характерных точек границ	Координаты, м				Метод определения координат	Формулы, примененные для расчета средней квадратической погрешности определения координат характерных точек границ (Mt), с подставленными в такие формулы значениями и итоговые (вычисленные) значения Mt, м	Описание закрепления точки
	содержатся в Едином государственном реестре недвижимости		определены в результате выполнения комплексных кадастровых работ				
	X	Y	X	Y			
1	2	3	4	5	6	7	8
н352У	—	—	619 612,88	77 767,83	Метод спутниковых геодезических измерений (определений)	0,10	—

1	2	3	4	5	6	7	8
н353У	—	—	619 611,07	77 783,11	Метод спутниковых геодезических измерений (определений)	0,10	—
н354У	—	—	619 610,28	77 783,08			
н355У	—	—	619 609,83	77 787,14			
н356У	—	—	619 607,84	77 786,77			
н357У	—	—	619 579,41	77 779,32			
н358У	—	—	619 582,17	77 759,16			
н359У	—	—	619 603,70	77 765,62			
н352У	—	—	619 612,88	77 767,83			

2. Сведения о частях границ уточняемого земельного участка с кадастровым номером 24:46:5301001:197 :

Обозначение части границ		Горизонтальное проложение (S), м	Описание прохождения части границ	Сведения о согласовании местоположения границ (согласовано/спорное)
от т.	до т.			
1	2	3	4	5
н352У	н353У	15,39	—	согласовано
н353У	н354У	0,79		
н354У	н355У	4,08		
н355У	н356У	2,02		
н356У	н357У	29,39		
н357У	н358У	20,35		
н358У	н359У	22,48		
н359У	н352У	9,44		

3. Сведения о характеристиках уточняемого земельного участка с кадастровым номером 24:46:5301001:197 :

№ п/п	Наименование характеристики земельного участка	Значение характеристики
1	2	3

1	2	3
1.	Адрес земельного участка	Российская Федерация, Красноярский край, Дивногорск г
1.1.	Сведения о местоположении земельного участка (при отсутствии адреса) в структурированном в соответствии с федеральной информационной адресной системой виде	—
1.2.	Дополнительные сведения о местоположении земельного участка	—
2.	Площадь земельного участка ± величина погрешности определения (вычисления) площади (Р ± ΔР), м²	628 ± 9,00
3.	Формула, примененная для вычисления предельной погрешности определения площади земельного участка, с подставленными значениями и итоговые (вычисленные) значения	ΔP=3.5*Mt*√P=3.5*0,1*√628=9
4.	Площадь земельного участка согласно сведениям Единого государственного реестра недвижимости (Ркад), м²	600,00
5.	Оценка расхождения Р и Ркад (Р - Ркад), м²	28
6.	Предельный минимальный и максимальный размеры земельного участка (Рмин и Рмакс), м²	— —
7.	Вид (виды) разрешенного использования	—
7.1.	Дополнительные сведения об использовании земельного участка	—
8.	Кадастровый или иной государственный учетный номер (инвентарный) здания, сооружения, объекта незавершенного строительства, расположенного на земельном участке	—
9.	Сведения о земельных участках (землях общего пользования, территории общего пользования), посредством которых обеспечивается доступ	—
10.	Иные сведения	—
4. Пояснения к сведениям об уточняемом земельном участке с кадастровым номером 24:46:5301001:197 :		
1.	—	

1. Сведения о характерных точках границ уточняемого земельного участка с кадастровым номером 24:46:5301001:207 :

Система координат МСК-167, Зона 4 Зона № 4

Обозначение характерных точек границ	Координаты, м				Метод определения координат	Формулы, примененные для расчета средней квадратической погрешности определения координат характерных точек границ (Mt), с подставленными в такие формулы значениями и итоговые (вычисленные) значения Mt, м	Описание закрепления точки
	содержатся в Едином государственном реестре недвижимости		определены в результате выполнения комплексных кадастровых работ				
	X	Y	X	Y			
1	2	3	4	5	6	7	8
491	—	—	619 524,50	77 683,66	Метод спутниковых геодезических измерений (определений)	0,10	—
н364У	—	—	619 522,91	77 702,07			
н365У	—	—	619 488,39	77 693,88			
494	—	—	619 491,69	77 674,36			
493	—	—	619 509,86	77 679,66			
491	—	—	619 524,50	77 683,66			

2. Сведения о частях границ уточняемого земельного участка с кадастровым номером 24:46:5301001:207 :

Обозначение части границ		Горизонтальное проложение (S), м	Описание прохождения части границ	Сведения о согласовании местоположения границ (согласовано/спорное)
от т.	до т.			
1	2	3	4	5
491	н364У	18,48	—	согласовано
н364У	н365У	35,48		
н365У	494	19,80		
494	493	18,93		
493	491	15,18		

3. Сведения о характеристиках уточняемого земельного участка с кадастровым номером 24:46:5301001:207 :

№ п/п	Наименование характеристики земельного участка	Значение характеристики
1	2	3

1	2	3
1.	Адрес земельного участка	Российская Федерация, Красноярский край, Дивногорск г
1.1.	Сведения о местоположении земельного участка (при отсутствии адреса) в структурированном в соответствии с федеральной информационной адресной системой виде	—
1.2.	Дополнительные сведения о местоположении земельного участка	—
2.	Площадь земельного участка ± величина погрешности определения (вычисления) площади (Р ± ΔР), м²	657 ± 9,00
3.	Формула, примененная для вычисления предельной погрешности определения площади земельного участка, с подставленными значениями и итоговые (вычисленные) значения	ΔР=3.5*Mt*√P=3.5*0,1*√657=9
4.	Площадь земельного участка согласно сведениям Единого государственного реестра недвижимости (Ркад), м²	700,00
5.	Оценка расхождения Р и Ркад (Р - Ркад), м²	43
6.	Предельный минимальный и максимальный размеры земельного участка (Рмин и Рмакс), м²	— —
7.	Вид (виды) разрешенного использования	—
7.1.	Дополнительные сведения об использовании земельного участка	—
8.	Кадастровый или иной государственный учетный номер (инвентарный) здания, сооружения, объекта незавершенного строительства, расположенного на земельном участке	—
9.	Сведения о земельных участках (землях общего пользования, территории общего пользования), посредством которых обеспечивается доступ	—
10.	Иные сведения	—
4. Пояснения к сведениям об уточняемом земельном участке с кадастровым номером 24:46:5301001:207 :		
1.	—	

1. Сведения о характерных точках границ уточняемого земельного участка с кадастровым номером 24:46:5301001:215 :

Система координат МСК-167, Зона 4 Зона № 4

Обозначение характерных точек границ	Координаты, м				Метод определения координат	Формулы, примененные для расчета средней квадратической погрешности определения координат характерных точек границ (Mt), с подставленными в такие формулы значениями и итоговые (вычисленные) значения Mt, м	Описание закрепления точки
	содержатся в Едином государственном реестре недвижимости		определены в результате выполнения комплексных кадастровых работ				
	X	Y	X	Y			
1	2	3	4	5	6	7	8
н370У	—	—	619 508,05	77 787,49	Метод спутниковых геодезических измерений (определений)	0,10	—
н371У	—	—	619 506,13	77 808,38			
н372У	—	—	619 501,68	77 807,29			
н373У	—	—	619 474,05	77 797,83			
н374У	—	—	619 475,79	77 783,15			
548	—	—	619 476,86	77 777,06			
н375У	—	—	619 491,09	77 782,32			
н370У	—	—	619 508,05	77 787,49			

2. Сведения о частях границ уточняемого земельного участка с кадастровым номером 24:46:5301001:215 :

Обозначение части границ		Горизонтальное проложение (S), м	Описание прохождения части границ	Сведения о согласовании местоположения границ (согласовано/спорное)
от т.	до т.			
1	2	3	4	5
н370У	н371У	20,98	—	согласовано
н371У	н372У	4,58		
н372У	н373У	29,20		
н373У	н374У	14,78		

1	2	3	4	5
н374У	548	6,18	—	согласовано
548	н375У	15,17		
н375У	н370У	17,73		

3. Сведения о характеристиках уточняемого земельного участка с кадастровым номером 24:46:5301001:215 :

№ п/п	Наименование характеристики земельного участка	Значение характеристики
1	2	3
1.	Адрес земельного участка	Российская Федерация, Красноярский край, Дивногорск г
1.1.	Сведения о местоположении земельного участка (при отсутствии адреса) в структурированном в соответствии с федеральной информационной адресной системой виде	—
1.2.	Дополнительные сведения о местоположении земельного участка	—
2.	Площадь земельного участка ± величина погрешности определения (вычисления) площади (Р ± ΔР), м²	684 ± 9,00
3.	Формула, примененная для вычисления предельной погрешности определения площади земельного участка, с подставленными значениями и итоговые (вычисленные) значения	ΔP=3.5*Mt*√P=3.5*0,1*√684=9
4.	Площадь земельного участка согласно сведениям Единого государственного реестра недвижимости (Ркад), м²	700,00
5.	Оценка расхождения Р и Ркад (Р - Ркад), м²	16
6.	Предельный минимальный и максимальный размеры земельного участка (Рмин и Рмакс), м²	— —
7.	Вид (виды) разрешенного использования	—
7.1.	Дополнительные сведения об использовании земельного участка	—
8.	Кадастровый или иной государственный учетный номер (инвентарный) здания, сооружения, объекта незавершенного строительства, расположенного на земельном участке	—
9.	Сведения о земельных участках (землях общего пользования, территории общего пользования), посредством которых обеспечивается доступ	—
10.	Иные сведения	—

4. Пояснения к сведениям об уточняемом земельном участке с кадастровым номером 24:46:5301001:215 :

1.	—

1. Сведения о характерных точках границ уточняемого земельного участка с кадастровым номером 24:46:5301001:216 :

Система координат МСК-167, Зона 4 Зона № 4

Обозначение характерных точек границ	Координаты, м				Метод определения координат	Формулы, примененные для расчета средней квадратической погрешности определения координат характерных точек границ (Mt), с подставленными в такие формулы значениями и итоговые (вычисленные) значения Mt, м	Описание закрепления точки
	содержатся в Едином государственном реестре недвижимости		определены в результате выполнения комплексных кадастровых работ				
	X	Y	X	Y			
1	2	3	4	5	6	7	8
н376У	—	—	619 514,43	77 524,94	Метод спутниковых геодезических измерений (определений)	0,10	—
н377У	—	—	619 512,23	77 531,93			
н378У	—	—	619 512,09	77 536,33			
н379У	—	—	619 510,51	77 546,91			
н380У	—	—	619 509,98	77 551,20			
н381У	—	—	619 484,75	77 544,07			
н382У	—	—	619 487,29	77 524,48			
н383У	—	—	619 493,04	77 517,78			
н376У	—	—	619 514,43	77 524,94			

2. Сведения о частях границ уточняемого земельного участка с кадастровым номером 24:46:5301001:216 :

Обозначение части границ		Горизонтальное проложение (S), м	Описание прохождения части границ	Сведения о согласовании местоположения границ (согласовано/спорное)
от т.	до т.			
1	2	3	4	5
н376У	н377У	7,33	—	согласовано
н377У	н378У	4,40		

1	2	3	4	5
н378У	н379У	10,70	—	согласовано
н379У	н380У	4,32		
н380У	н381У	26,22		
н381У	н382У	19,75		
н382У	н383У	8,83		
н383У	н376У	22,56		

3. Сведения о характеристиках уточняемого земельного участка с кадастровым номером 24:46:5301001:216 :

№ п/п	Наименование характеристики земельного участка	Значение характеристики
1	2	3
1.	Адрес земельного участка	Российская Федерация, Красноярский край, Дивногорск г
1.1.	Сведения о местоположении земельного участка (при отсутствии адреса) в структурированном в соответствии с федеральной информационной адресной системой виде	—
1.2.	Дополнительные сведения о местоположении земельного участка	—
2.	Площадь земельного участка ± величина погрешности определения (вычисления) площади (Р ± ΔР), м²	695 ± 9,00
3.	Формула, примененная для вычисления предельной погрешности определения площади земельного участка, с подставленными значениями и итоговые (вычисленные) значения	ΔР=3.5*Mt*√P=3.5*0,1*√695=9
4.	Площадь земельного участка согласно сведениям Единого государственного реестра недвижимости (Ркад), м²	700,00
5.	Оценка расхождения Р и Ркад (Р - Ркад), м²	5
6.	Предельный минимальный и максимальный размеры земельного участка (Рмин и Рмакс), м²	— —
7.	Вид (виды) разрешенного использования	—
7.1.	Дополнительные сведения об использовании земельного участка	—
8.	Кадастровый или иной государственный учетный номер (инвентарный) здания, сооружения, объекта незавершенного строительства, расположенного на земельном участке	—
9.	Сведения о земельных участках (землях общего пользования, территории общего пользования), посредством которых обеспечивается доступ	—

1	2	3
10.	Иные сведения	—

4. Пояснения к сведениям об уточняемом земельном участке с кадастровым номером 24:46:5301001:216 :

1.	—

1. Сведения о характерных точках границ уточняемого земельного участка с кадастровым номером 24:46:5301001:233 :

Система координат МСК-167, Зона 4 Зона № 4

Обозначение характерных точек границ	Координаты, м				Метод определения координат	Формулы, примененные для расчета средней квадратической погрешности определения координат характерных точек границ (Mt), с подставленными в такие формулы значениями и итоговые (вычисленные) значения Mt, м	Описание закрепления точки
	содержатся в Едином государственном реестре недвижимости		определены в результате выполнения комплексных кадастровых работ				
	X	Y	X	Y			
1	2	3	4	5	6	7	8
н374У	—	—	619 475,79	77 783,15	Метод спутниковых геодезических измерений (определений)	0,10	—
н373У	—	—	619 474,05	77 797,83			
525	—	—	619 470,60	77 820,56			
н387У	—	—	619 460,08	77 812,66			
н388У	—	—	619 447,17	77 802,98			
550	—	—	619 450,90	77 779,36			
н374У	—	—	619 475,79	77 783,15			

2. Сведения о частях границ уточняемого земельного участка с кадастровым номером 24:46:5301001:233 :

Обозначение части границ		Горизонтальное проложение (S), м	Описание прохождения части границ	Сведения о согласовании местоположения границ (согласовано/спорное)
от т.	до т.			
1	2	3	4	5
н374У	н373У	14,78	—	согласовано

1	2	3	4	5
н373У	525	22,99	—	согласовано
525	н387У	13,16		
н387У	н388У	16,14		
н388У	550	23,91		
550	н374У	25,18		

3. Сведения о характеристиках уточняемого земельного участка с кадастровым номером 24:46:5301001:233 :

№ п/п	Наименование характеристики земельного участка	Значение характеристики
1	2	3
1.	Адрес земельного участка	Российская Федерация, Красноярский край, Дивногорск г
1.1.	Сведения о местоположении земельного участка (при отсутствии адреса) в структурированном в соответствии с федеральной информационной адресной системой виде	—
1.2.	Дополнительные сведения о местоположении земельного участка	—
2.	Площадь земельного участка ± величина погрешности определения (вычисления) площади (Р ± ΔР), м²	790 ± 10,00
3.	Формула, примененная для вычисления предельной погрешности определения площади земельного участка, с подставленными значениями и итоговые (вычисленные) значения	ΔР=3.5*Mt*√P=3.5*0,1*√790=10
4.	Площадь земельного участка согласно сведениям Единого государственного реестра недвижимости (Ркад), м²	700,00
5.	Оценка расхождения Р и Ркад (Р - Ркад), м²	90
6.	Предельный минимальный и максимальный размеры земельного участка (Рмин и Рмакс), м²	— —
7.	Вид (виды) разрешенного использования	—
7.1.	Дополнительные сведения об использовании земельного участка	—
8.	Кадастровый или иной государственный учетный номер (инвентарный) здания, сооружения, объекта незавершенного строительства, расположенного на земельном участке	—
9.	Сведения о земельных участках (землях общего пользования, территории общего пользования), посредством которых обеспечивается доступ	—
10.	Иные сведения	—

4. Пояснения к сведениям об уточняемом земельном участке с кадастровым номером 24:46:5301001:233 :

1.	—

1. Сведения о характерных точках границ уточняемого земельного участка с кадастровым номером 24:46:5301001:332 :

Система координат МСК-167, Зона 4 Зона № 4

Обозначение характерных точек границ	Координаты, м				Метод определения координат	Формулы, примененные для расчета средней квадратической погрешности определения координат характерных точек границ (Mt), с подставленными в такие формулы значениями и итоговые (вычисленные) значения Mt, м	Описание закрепления точки
	содержатся в Едином государственном реестре недвижимости		определены в результате выполнения комплексных кадастровых работ				
	X	Y	X	Y			
1	2	3	4	5	6	7	8
627	—	—	619 888,89	77 371,16	Метод спутниковых геодезических измерений (определений)	0,10	—
н399У	—	—	619 881,44	77 395,11			
н400У	—	—	619 844,07	77 387,76			
628	—	—	619 851,70	77 360,21			
627	—	—	619 888,89	77 371,16			

2. Сведения о частях границ уточняемого земельного участка с кадастровым номером 24:46:5301001:332 :

Обозначение части границ		Горизонтальное проложение (S), м	Описание прохождения части границ	Сведения о согласовании местоположения границ (согласовано/спорное)
от т.	до т.			
1	2	3	4	5
627	н399У	25,08	—	согласовано
н399У	н400У	38,09		
н400У	628	28,59		
628	627	38,77		

3. Сведения о характеристиках уточняемого земельного участка с кадастровым номером 24:46:5301001:332 :

№ п/п	Наименование характеристики земельного участка	Значение характеристики
1	2	3

1	2	3
1.	Адрес земельного участка	Российская Федерация, Красноярский край, Дивногорск г
1.1.	Сведения о местоположении земельного участка (при отсутствии адреса) в структурированном в соответствии с федеральной информационной адресной системой виде	—
1.2.	Дополнительные сведения о местоположении земельного участка	—
2.	Площадь земельного участка ± величина погрешности определения (вычисления) площади (Р ± ΔР), м²	1 029 ± 11,00
3.	Формула, примененная для вычисления предельной погрешности определения площади земельного участка, с подставленными значениями и итоговые (вычисленные) значения	ΔР=3.5*Mt*√P=3.5*0,1*√1029=11
4.	Площадь земельного участка согласно сведениям Единого государственного реестра недвижимости (Ркад), м²	1 000,00
5.	Оценка расхождения Р и Ркад (Р - Ркад), м²	29
6.	Предельный минимальный и максимальный размеры земельного участка (Рмин и Рмакс), м²	— —
7.	Вид (виды) разрешенного использования	—
7.1.	Дополнительные сведения об использовании земельного участка	—
8.	Кадастровый или иной государственный учетный номер (инвентарный) здания, сооружения, объекта незавершенного строительства, расположенного на земельном участке	—
9.	Сведения о земельных участках (землях общего пользования, территории общего пользования), посредством которых обеспечивается доступ	—
10.	Иные сведения	—
4. Пояснения к сведениям об уточняемом земельном участке с кадастровым номером 24:46:5301001:332 :		
1.	—	

1. Сведения о характерных точках границ уточняемого земельного участка с кадастровым номером 24:46:5301001:356 :

Система координат МСК-167, Зона 4 Зона № 4

Обозначение характерных точек границ	Координаты, м				Метод определения координат	Формулы, примененные для расчета средней квадратической погрешности определения координат характерных точек границ (Mt), с подставленными в такие формулы значениями и итоговые (вычисленные) значения Mt, м	Описание закрепления точки
	содержатся в Едином государственном реестре недвижимости		определены в результате выполнения комплексных кадастровых работ				
	X	Y	X	Y			
1	2	3	4	5	6	7	8
н411У	—	—	619 688,65	78 098,38	Метод спутниковых геодезических измерений (определений)	0,10	—
н412У	—	—	619 693,84	78 130,53			
н413У	—	—	619 662,44	78 135,53			
н414У	—	—	619 657,26	78 104,00			
н411У	—	—	619 688,65	78 098,38			

2. Сведения о частях границ уточняемого земельного участка с кадастровым номером 24:46:5301001:356 :

Обозначение части границ		Горизонтальное проложение (S), м	Описание прохождения части границ	Сведения о согласовании местоположения границ (согласовано/спорное)
от т.	до т.			
1	2	3	4	5
н411У	н412У	32,57	—	согласовано
н412У	н413У	31,80		
н413У	н414У	31,95		
н414У	н411У	31,89		

3. Сведения о характеристиках уточняемого земельного участка с кадастровым номером 24:46:5301001:356 :

№ п/п	Наименование характеристики земельного участка	Значение характеристики
1	2	3

1	2	3
1.	Адрес земельного участка	Российская Федерация, Красноярский край, Дивногорск г
1.1.	Сведения о местоположении земельного участка (при отсутствии адреса) в структурированном в соответствии с федеральной информационной адресной системой виде	—
1.2.	Дополнительные сведения о местоположении земельного участка	—
2.	Площадь земельного участка ± величина погрешности определения (вычисления) площади (Р ± ΔР), м²	1 027 ± 11,00
3.	Формула, примененная для вычисления предельной погрешности определения площади земельного участка, с подставленными значениями и итоговые (вычисленные) значения	ΔP=3.5*Mt*√P=3.5*0,1*√1027=11
4.	Площадь земельного участка согласно сведениям Единого государственного реестра недвижимости (Ркад), м²	1 000,00
5.	Оценка расхождения Р и Ркад (Р - Ркад), м²	27
6.	Предельный минимальный и максимальный размеры земельного участка (Рмин и Рмакс), м²	— —
7.	Вид (виды) разрешенного использования	—
7.1.	Дополнительные сведения об использовании земельного участка	—
8.	Кадастровый или иной государственный учетный номер (инвентарный) здания, сооружения, объекта незавершенного строительства, расположенного на земельном участке	—
9.	Сведения о земельных участках (землях общего пользования, территории общего пользования), посредством которых обеспечивается доступ	—
10.	Иные сведения	—
4. Пояснения к сведениям об уточняемом земельном участке с кадастровым номером 24:46:5301001:356 :		
1.	—	

1. Сведения о характерных точках границ уточняемого земельного участка с кадастровым номером 24:46:5301001:358 :

Система координат МСК-167, Зона 4 Зона № 4

Обозначение характерных точек границ	Координаты, м				Метод определения координат	Формулы, примененные для расчета средней квадратической погрешности определения координат характерных точек границ (Mt), с подставленными в такие формулы значениями и итоговые (вычисленные) значения Mt, м	Описание закрепления точки
	содержатся в Едином государственном реестре недвижимости		определены в результате выполнения комплексных кадастровых работ				
	X	Y	X	Y			
1	2	3	4	5	6	7	8
н415У	—	—	619 668,21	77 945,10	Метод спутниковых геодезических измерений (определений)	0,10	—
н416У	—	—	619 673,07	77 968,06			
1116	—	—	619 634,39	77 975,84			
н417У	—	—	619 628,94	77 953,21			
н415У	—	—	619 668,21	77 945,10			

2. Сведения о частях границ уточняемого земельного участка с кадастровым номером 24:46:5301001:358 :

Обозначение части границ		Горизонтальное проложение (S), м	Описание прохождения части границ	Сведения о согласовании местоположения границ (согласовано/спорное)
от т.	до т.			
1	2	3	4	5
н415У	н416У	23,47	—	согласовано
н416У	1116	39,45		
1116	н417У	23,28		
н417У	н415У	40,10		

3. Сведения о характеристиках уточняемого земельного участка с кадастровым номером 24:46:5301001:358 :

№ п/п	Наименование характеристики земельного участка	Значение характеристики
1	2	3

1	2	3
1.	Адрес земельного участка	Российская Федерация, Красноярский край, Дивногорск г
1.1.	Сведения о местоположении земельного участка (при отсутствии адреса) в структурированном в соответствии с федеральной информационной адресной системой виде	—
1.2.	Дополнительные сведения о местоположении земельного участка	—
2.	Площадь земельного участка ± величина погрешности определения (вычисления) площади (Р ± ΔР), м²	929 ± 11,00
3.	Формула, примененная для вычисления предельной погрешности определения площади земельного участка, с подставленными значениями и итоговые (вычисленные) значения	ΔР=3.5*Mt*√P=3.5*0,1*√929=11
4.	Площадь земельного участка согласно сведениям Единого государственного реестра недвижимости (Ркад), м²	920,00
5.	Оценка расхождения Р и Ркад (Р - Ркад), м²	9
6.	Предельный минимальный и максимальный размеры земельного участка (Рмин и Рмакс), м²	— —
7.	Вид (виды) разрешенного использования	—
7.1.	Дополнительные сведения об использовании земельного участка	—
8.	Кадастровый или иной государственный учетный номер (инвентарный) здания, сооружения, объекта незавершенного строительства, расположенного на земельном участке	—
9.	Сведения о земельных участках (землях общего пользования, территории общего пользования), посредством которых обеспечивается доступ	—
10.	Иные сведения	—
4. Пояснения к сведениям об уточняемом земельном участке с кадастровым номером 24:46:5301001:358 :		
1.	—	

1. Сведения о характерных точках границ уточняемого земельного участка с кадастровым номером 24:46:5301001:359 :

Система координат МСК-167, Зона 4 Зона № 4

Обозначение характерных точек границ	Координаты, м				Метод определения координат	Формулы, примененные для расчета средней квадратической погрешности определения координат характерных точек границ (Mt), с подставленными в такие формулы значениями и итоговые (вычисленные) значения Mt, м	Описание закрепления точки
	содержатся в Едином государственном реестре недвижимости		определены в результате выполнения комплексных кадастровых работ				
	X	Y	X	Y			
1	2	3	4	5	6	7	8
н418У	—	—	619 703,24	77 888,15	Метод спутниковых геодезических измерений (определений)	0,10	—
н419У	—	—	619 707,35	77 910,69			
н420У	—	—	619 707,74	77 912,45			
н421У	—	—	619 668,83	77 920,07			
н422У	—	—	619 667,55	77 921,27			
н423У	—	—	619 665,57	77 913,79			
н424У	—	—	619 661,87	77 895,67			
н418У	—	—	619 703,24	77 888,15			

2. Сведения о частях границ уточняемого земельного участка с кадастровым номером 24:46:5301001:359 :

Обозначение части границ		Горизонтальное проложение (S), м	Описание прохождения части границ	Сведения о согласовании местоположения границ (согласовано/спорное)
от т.	до т.			
1	2	3	4	5
н418У	н419У	22,91	—	согласовано
н419У	н420У	1,80		
н420У	н421У	39,65		
н421У	н422У	1,75		

1	2	3	4	5
н422У	н423У	7,74	—	согласовано
н423У	н424У	18,49		
н424У	н418У	42,05		

3. Сведения о характеристиках уточняемого земельного участка с кадастровым номером 24:46:5301001:359 :

№ п/п	Наименование характеристики земельного участка	Значение характеристики
1	2	3
1.	Адрес земельного участка	Российская Федерация, Красноярский край, Дивногорск г
1.1.	Сведения о местоположении земельного участка (при отсутствии адреса) в структурированном в соответствии с федеральной информационной адресной системой виде	—
1.2.	Дополнительные сведения о местоположении земельного участка	—
2.	Площадь земельного участка ± величина погрешности определения (вычисления) площади (Р ± ΔР), м²	1 044 ± 11,00
3.	Формула, примененная для вычисления предельной погрешности определения площади земельного участка, с подставленными значениями и итоговые (вычисленные) значения	ΔP=3.5*Mt*√P=3.5*0,1*√1044=11
4.	Площадь земельного участка согласно сведениям Единого государственного реестра недвижимости (Ркад), м²	1 000,00
5.	Оценка расхождения Р и Ркад (Р - Ркад), м²	44
6.	Предельный минимальный и максимальный размеры земельного участка (Рмин и Рмакс), м²	— —
7.	Вид (виды) разрешенного использования	—
7.1.	Дополнительные сведения об использовании земельного участка	—
8.	Кадастровый или иной государственный учетный номер (инвентарный) здания, сооружения, объекта незавершенного строительства, расположенного на земельном участке	—
9.	Сведения о земельных участках (землях общего пользования, территории общего пользования), посредством которых обеспечивается доступ	—
10.	Иные сведения	—

4. Пояснения к сведениям об уточняемом земельном участке с кадастровым номером 24:46:5301001:359 :

1.	—

1. Сведения о характерных точках границ уточняемого земельного участка с кадастровым номером 24:46:5301001:372 :

Система координат МСК-167, Зона 4 Зона № 4

Обозначение характерных точек границ	Координаты, м				Метод определения координат	Формулы, примененные для расчета средней квадратической погрешности определения координат характерных точек границ (Mt), с подставленными в такие формулы значениями и итоговые (вычисленные) значения Mt, м	Описание закрепления точки
	содержатся в Едином государственном реестре недвижимости		определены в результате выполнения комплексных кадастровых работ				
	X	Y	X	Y			
1	2	3	4	5	6	7	8
н428У	—	—	619 726,62	77 190,78	Метод спутниковых геодезических измерений (определений)	0,10	—
н429У	—	—	619 747,97	77 199,99			
710	—	—	619 739,45	77 228,24			
н430У	—	—	619 718,67	77 220,47			
н428У	—	—	619 726,62	77 190,78			

2. Сведения о частях границ уточняемого земельного участка с кадастровым номером 24:46:5301001:372 :

Обозначение части границ		Горизонтальное проложение (S), м	Описание прохождения части границ	Сведения о согласовании местоположения границ (согласовано/спорное)
от т.	до т.			
1	2	3	4	5
н428У	н429У	23,25	—	согласовано
н429У	710	29,51		
710	н430У	22,19		
н430У	н428У	30,74		

3. Сведения о характеристиках уточняемого земельного участка с кадастровым номером 24:46:5301001:372 :

№ п/п	Наименование характеристики земельного участка	Значение характеристики
1	2	3

1	2	3
1.	Адрес земельного участка	Российская Федерация, Красноярский край, Дивногорск г
1.1.	Сведения о местоположении земельного участка (при отсутствии адреса) в структурированном в соответствии с федеральной информационной адресной системой виде	—
1.2.	Дополнительные сведения о местоположении земельного участка	—
2.	Площадь земельного участка ± величина погрешности определения (вычисления) площади (Р ± ΔР), м²	680 ± 9,00
3.	Формула, примененная для вычисления предельной погрешности определения площади земельного участка, с подставленными значениями и итоговые (вычисленные) значения	ΔР=3.5*Mt*√P=3.5*0,1*√680=9
4.	Площадь земельного участка согласно сведениям Единого государственного реестра недвижимости (Ркад), м²	601,00
5.	Оценка расхождения Р и Ркад (Р - Ркад), м²	79
6.	Предельный минимальный и максимальный размеры земельного участка (Рмин и Рмакс), м²	— —
7.	Вид (виды) разрешенного использования	—
7.1.	Дополнительные сведения об использовании земельного участка	—
8.	Кадастровый или иной государственный учетный номер (инвентарный) здания, сооружения, объекта незавершенного строительства, расположенного на земельном участке	—
9.	Сведения о земельных участках (землях общего пользования, территории общего пользования), посредством которых обеспечивается доступ	—
10.	Иные сведения	—
4. Пояснения к сведениям об уточняемом земельном участке с кадастровым номером 24:46:5301001:372 :		
1.	—	

1. Сведения о характерных точках границ уточняемого земельного участка с кадастровым номером 24:46:5301001:374 :

Система координат МСК-167, Зона 4 Зона № 4

Обозначение характерных точек границ	Координаты, м				Метод определения координат	Формулы, примененные для расчета средней квадратической погрешности определения координат характерных точек границ (Mt), с подставленными в такие формулы значениями и итоговые (вычисленные) значения Mt, м	Описание закрепления точки
	содержатся в Едином государственном реестре недвижимости		определены в результате выполнения комплексных кадастровых работ				
	X	Y	X	Y			
1	2	3	4	5	6	7	8
н431У	—	—	619 705,22	77 183,08	Метод спутниковых геодезических измерений (определений)	0,10	—
н428У	—	—	619 726,62	77 190,78			
н430У	—	—	619 718,67	77 220,47			
н432У	—	—	619 697,71	77 212,55			
н431У	—	—	619 705,22	77 183,08			

2. Сведения о частях границ уточняемого земельного участка с кадастровым номером 24:46:5301001:374 :

Обозначение части границ		Горизонтальное проложение (S), м	Описание прохождения части границ	Сведения о согласовании местоположения границ (согласовано/спорное)
от т.	до т.			
1	2	3	4	5
н431У	н428У	22,74	—	согласовано
н428У	н430У	30,74		
н430У	н432У	22,41		
н432У	н431У	30,41		

3. Сведения о характеристиках уточняемого земельного участка с кадастровым номером 24:46:5301001:374 :

№ п/п	Наименование характеристики земельного участка	Значение характеристики
1	2	3

1	2	3
1.	Адрес земельного участка	Российская Федерация, Красноярский край, Дивногорск г
1.1.	Сведения о местоположении земельного участка (при отсутствии адреса) в структурированном в соответствии с федеральной информационной адресной системой виде	—
1.2.	Дополнительные сведения о местоположении земельного участка	—
2.	Площадь земельного участка ± величина погрешности определения (вычисления) площади (Р ± ΔР), м²	687 ± 9,00
3.	Формула, примененная для вычисления предельной погрешности определения площади земельного участка, с подставленными значениями и итоговые (вычисленные) значения	ΔP=3.5*Mt*√P=3.5*0,1*√687=9
4.	Площадь земельного участка согласно сведениям Единого государственного реестра недвижимости (Ркад), м²	588,00
5.	Оценка расхождения Р и Ркад (Р - Ркад), м²	99
6.	Предельный минимальный и максимальный размеры земельного участка (Рмин и Рмакс), м²	— —
7.	Вид (виды) разрешенного использования	—
7.1.	Дополнительные сведения об использовании земельного участка	—
8.	Кадастровый или иной государственный учетный номер (инвентарный) здания, сооружения, объекта незавершенного строительства, расположенного на земельном участке	—
9.	Сведения о земельных участках (землях общего пользования, территории общего пользования), посредством которых обеспечивается доступ	—
10.	Иные сведения	—
4. Пояснения к сведениям об уточняемом земельном участке с кадастровым номером 24:46:5301001:374 :		
1.	—	

1. Сведения о характерных точках границ уточняемого земельного участка с кадастровым номером 24:46:5301001:376 :

Система координат МСК-167, Зона 4 Зона № 4

Обозначение характерных точек границ	Координаты, м				Метод определения координат	Формулы, примененные для расчета средней квадратической погрешности определения координат характерных точек границ (Mt), с подставленными в такие формулы значениями и итоговые (вычисленные) значения Mt, м	Описание закрепления точки
	содержатся в Едином государственном реестре недвижимости		определены в результате выполнения комплексных кадастровых работ				
	X	Y	X	Y			
1	2	3	4	5	6	7	8
н433У	—	—	619 685,02	77 174,77	Метод спутниковых геодезических измерений (определений)	0,10	—
н431У	—	—	619 705,22	77 183,08			
н432У	—	—	619 697,71	77 212,55			
н434У	—	—	619 677,19	77 204,72			
н435У	—	—	619 684,28	77 176,89			
н433У	—	—	619 685,02	77 174,77			

2. Сведения о частях границ уточняемого земельного участка с кадастровым номером 24:46:5301001:376 :

Обозначение части границ		Горизонтальное проложение (S), м	Описание прохождения части границ	Сведения о согласовании местоположения границ (согласовано/спорное)
от т.	до т.			
1	2	3	4	5
н433У	н431У	21,84	—	согласовано
н431У	н432У	30,41		
н432У	н434У	21,96		
н434У	н435У	28,72		
н435У	н433У	2,25		

3. Сведения о характеристиках уточняемого земельного участка с кадастровым номером 24:46:5301001:376 :

№ п/п	Наименование характеристики земельного участка	Значение характеристики
1	2	3

1	2	3
1.	Адрес земельного участка	Российская Федерация, Красноярский край, Дивногорск г
1.1.	Сведения о местоположении земельного участка (при отсутствии адреса) в структурированном в соответствии с федеральной информационной адресной системой виде	—
1.2.	Дополнительные сведения о местоположении земельного участка	—
2.	Площадь земельного участка ± величина погрешности определения (вычисления) площади (Р ± ΔР), м²	670 ± 9,00
3.	Формула, примененная для вычисления предельной погрешности определения площади земельного участка, с подставленными значениями и итоговые (вычисленные) значения	ΔP=3.5*Mt*√P=3.5*0,1*√670=9
4.	Площадь земельного участка согласно сведениям Единого государственного реестра недвижимости (Ркад), м²	572,00
5.	Оценка расхождения Р и Ркад (Р - Ркад), м²	98
6.	Предельный минимальный и максимальный размеры земельного участка (Рмин и Рмакс), м²	— —
7.	Вид (виды) разрешенного использования	—
7.1.	Дополнительные сведения об использовании земельного участка	—
8.	Кадастровый или иной государственный учетный номер (инвентарный) здания, сооружения, объекта незавершенного строительства, расположенного на земельном участке	—
9.	Сведения о земельных участках (землях общего пользования, территории общего пользования), посредством которых обеспечивается доступ	—
10.	Иные сведения	—
4. Пояснения к сведениям об уточняемом земельном участке с кадастровым номером 24:46:5301001:376 :		
1.	—	

1. Сведения о характерных точках границ уточняемого земельного участка с кадастровым номером 24:46:5301001:381 :

Система координат МСК-167, Зона 4 Зона № 4

Обозначение характерных точек границ	Координаты, м				Метод определения координат	Формулы, примененные для расчета средней квадратической погрешности определения координат характерных точек границ (Mt), с подставленными в такие формулы значениями и итоговые (вычисленные) значения Mt, м	Описание закрепления точки
	содержатся в Едином государственном реестре недвижимости		определены в результате выполнения комплексных кадастровых работ				
	X	Y	X	Y			
1	2	3	4	5	6	7	8
н438У	—	—	619 577,84	77 137,68	Метод спутниковых геодезических измерений (определений)	0,10	—
н439У	—	—	619 585,33	77 139,21			
н437У	—	—	619 599,22	77 143,94			
737	—	—	619 592,08	77 171,56			
н440У	—	—	619 569,29	77 163,81			
н438У	—	—	619 577,84	77 137,68			

2. Сведения о частях границ уточняемого земельного участка с кадастровым номером 24:46:5301001:381 :

Обозначение части границ		Горизонтальное проложение (S), м	Описание прохождения части границ	Сведения о согласовании местоположения границ (согласовано/спорное)
от т.	до т.			
1	2	3	4	5
н438У	н439У	7,64	—	согласовано
н439У	н437У	14,67		
н437У	737	28,53		
737	н440У	24,07		
н440У	н438У	27,49		

3. Сведения о характеристиках уточняемого земельного участка с кадастровым номером 24:46:5301001:381 :

№ п/п	Наименование характеристики земельного участка	Значение характеристики
1	2	3

1	2	3
1.	Адрес земельного участка	Российская Федерация, Красноярский край, Дивногорск г
1.1.	Сведения о местоположении земельного участка (при отсутствии адреса) в структурированном в соответствии с федеральной информационной адресной системой виде	—
1.2.	Дополнительные сведения о местоположении земельного участка	—
2.	Площадь земельного участка ± величина погрешности определения (вычисления) площади (Р ± ΔР), м²	656 ± 9,00
3.	Формула, примененная для вычисления предельной погрешности определения площади земельного участка, с подставленными значениями и итоговые (вычисленные) значения	ΔP=3.5*Mt*√P=3.5*0,1*√656=9
4.	Площадь земельного участка согласно сведениям Единого государственного реестра недвижимости (Ркад), м²	581,00
5.	Оценка расхождения Р и Ркад (Р - Ркад), м²	75
6.	Предельный минимальный и максимальный размеры земельного участка (Рмин и Рмакс), м²	— —
7.	Вид (виды) разрешенного использования	—
7.1.	Дополнительные сведения об использовании земельного участка	—
8.	Кадастровый или иной государственный учетный номер (инвентарный) здания, сооружения, объекта незавершенного строительства, расположенного на земельном участке	—
9.	Сведения о земельных участках (землях общего пользования, территории общего пользования), посредством которых обеспечивается доступ	—
10.	Иные сведения	—
4. Пояснения к сведениям об уточняемом земельном участке с кадастровым номером 24:46:5301001:381 :		
1.	—	

1. Сведения о характерных точках границ уточняемого земельного участка с кадастровым номером 24:46:5301001:417 :

Система координат МСК-167, Зона 4 Зона № 4

Обозначение характерных точек границ	Координаты, м				Метод определения координат	Формулы, примененные для расчета средней квадратической погрешности определения координат характерных точек границ (Mt), с подставленными в такие формулы значениями и итоговые (вычисленные) значения Mt, м	Описание закрепления точки
	содержатся в Едином государственном реестре недвижимости		определены в результате выполнения комплексных кадастровых работ				
	X	Y	X	Y			
1	2	3	4	5	6	7	8
710	—	—	619 739,45	77 228,24	Метод спутниковых геодезических измерений (определений)	0,10	—
н442У	—	—	619 740,96	77 228,91			
745	—	—	619 761,23	77 237,25			
743	—	—	619 755,63	77 259,89			
н443У	—	—	619 733,23	77 251,25			
710	—	—	619 739,45	77 228,24			

2. Сведения о частях границ уточняемого земельного участка с кадастровым номером 24:46:5301001:417 :

Обозначение части границ		Горизонтальное проложение (S), м	Описание прохождения части границ	Сведения о согласовании местоположения границ (согласовано/спорное)
от т.	до т.			
1	2	3	4	5
710	н442У	1,65	—	согласовано
н442У	745	21,92		
745	743	23,32		
743	н443У	24,01		
н443У	710	23,84		

3. Сведения о характеристиках уточняемого земельного участка с кадастровым номером 24:46:5301001:417 :

№ п/п	Наименование характеристики земельного участка	Значение характеристики
1	2	3

1	2	3
1.	Адрес земельного участка	Российская Федерация, Красноярский край, Дивногорск г
1.1.	Сведения о местоположении земельного участка (при отсутствии адреса) в структурированном в соответствии с федеральной информационной адресной системой виде	—
1.2.	Дополнительные сведения о местоположении земельного участка	—
2.	Площадь земельного участка ± величина погрешности определения (вычисления) площади (Р ± ΔР), м²	556 ± 8,00
3.	Формула, примененная для вычисления предельной погрешности определения площади земельного участка, с подставленными значениями и итоговые (вычисленные) значения	ΔP=3.5*Mt*√P=3.5*0,1*√556=8
4.	Площадь земельного участка согласно сведениям Единого государственного реестра недвижимости (Ркад), м²	578,00
5.	Оценка расхождения Р и Ркад (Р - Ркад), м²	22
6.	Предельный минимальный и максимальный размеры земельного участка (Рмин и Рмакс), м²	— —
7.	Вид (виды) разрешенного использования	—
7.1.	Дополнительные сведения об использовании земельного участка	—
8.	Кадастровый или иной государственный учетный номер (инвентарный) здания, сооружения, объекта незавершенного строительства, расположенного на земельном участке	—
9.	Сведения о земельных участках (землях общего пользования, территории общего пользования), посредством которых обеспечивается доступ	—
10.	Иные сведения	—
4. Пояснения к сведениям об уточняемом земельном участке с кадастровым номером 24:46:5301001:417 :		
1.	—	

1. Сведения о характерных точках границ уточняемого земельного участка с кадастровым номером 24:46:5301001:430 :

Система координат МСК-167, Зона 4 Зона № 4

Обозначение характерных точек границ	Координаты, м				Метод определения координат	Формулы, примененные для расчета средней квадратической погрешности определения координат характерных точек границ (Mt), с подставленными в такие формулы значениями и итоговые (вычисленные) значения Mt, м	Описание закрепления точки
	содержатся в Едином государственном реестре недвижимости		определены в результате выполнения комплексных кадастровых работ				
	X	Y	X	Y			
1	2	3	4	5	6	7	8
н446У	—	—	619 626,73	77 216,37	Метод спутниковых геодезических измерений (определений)	0,10	—
773	—	—	619 645,81	77 222,92			
772	—	—	619 639,92	77 246,47			
827	—	—	619 621,57	77 239,56			
н447У	—	—	619 620,89	77 239,33			
н448У	—	—	619 626,60	77 216,90			
н446У	—	—	619 626,73	77 216,37			

2. Сведения о частях границ уточняемого земельного участка с кадастровым номером 24:46:5301001:430 :

Обозначение части границ		Горизонтальное проложение (S), м	Описание прохождения части границ	Сведения о согласовании местоположения границ (согласовано/спорное)
от т.	до т.			
1	2	3	4	5
н446У	773	20,17	—	согласовано
773	772	24,28		
772	827	19,61		
827	н447У	0,72		
н447У	н448У	23,15		
н448У	н446У	0,55		

3. Сведения о характеристиках уточняемого земельного участка с кадастровым номером 24:46:5301001:430 :		
№ п/п	Наименование характеристики земельного участка	Значение характеристики
1	2	3
1.	Адрес земельного участка	Российская Федерация, Красноярский край, Дивногорск г
1.1.	Сведения о местоположении земельного участка (при отсутствии адреса) в структурированном в соответствии с федеральной информационной адресной системой виде	—
1.2.	Дополнительные сведения о местоположении земельного участка	—
2.	Площадь земельного участка ± величина погрешности определения (вычисления) площади (Р ± ΔР), м²	483 ± 8,00
3.	Формула, примененная для вычисления предельной погрешности определения площади земельного участка, с подставленными значениями и итоговые (вычисленные) значения	ΔР=3.5*Mt*√P=3.5*0,1*√483=8
4.	Площадь земельного участка согласно сведениям Единого государственного реестра недвижимости (Ркад), м²	484,00
5.	Оценка расхождения Р и Ркад (Р - Ркад), м²	1
6.	Предельный минимальный и максимальный размеры земельного участка (Рмин и Рмакс), м²	— —
7.	Вид (виды) разрешенного использования	—
7.1.	Дополнительные сведения об использовании земельного участка	—
8.	Кадастровый или иной государственный учетный номер (инвентарный) здания, сооружения, объекта незавершенного строительства, расположенного на земельном участке	—
9.	Сведения о земельных участках (землях общего пользования, территории общего пользования), посредством которых обеспечивается доступ	—
10.	Иные сведения	—
4. Пояснения к сведениям об уточняемом земельном участке с кадастровым номером 24:46:5301001:430 :		
1.	—	

1. Сведения о характерных точках границ уточняемого земельного участка с кадастровым номером 24:46:5301001:479 :

Система координат МСК-167, Зона 4 Зона № 4

Обозначение характерных точек границ	Координаты, м				Метод определения координат	Формулы, примененные для расчета средней квадратической погрешности определения координат характерных точек границ (Mt), с подставленными в такие формулы значениями и итоговые (вычисленные) значения Mt, м	Описание закрепления точки
	содержатся в Едином государственном реестре недвижимости		определены в результате выполнения комплексных кадастровых работ				
	X	Y	X	Y			
1	2	3	4	5	6	7	8
н449У	—	—	619 600,75	77 232,21	Метод спутниковых геодезических измерений (определений)	0,10	—
832	—	—	619 600,00	77 234,39			
831	—	—	619 600,48	77 236,43			
830	—	—	619 594,80	77 254,99			
н474У	—	—	619 572,80	77 246,66			
789	—	—	619 579,69	77 224,36			
785	—	—	619 590,27	77 228,15			
н449У	—	—	619 600,75	77 232,21			

2. Сведения о частях границ уточняемого земельного участка с кадастровым номером 24:46:5301001:479 :

Обозначение части границ		Горизонтальное проложение (S), м	Описание прохождения части границ	Сведения о согласовании местоположения границ (согласовано/спорное)
от т.	до т.			
1	2	3	4	5
н449У	832	2,31	—	согласовано
832	831	2,10		
831	830	19,41		
830	н474У	23,52		

1	2	3	4	5
н474У	789	23,34	—	согласовано
789	785	11,24		
785	н449У	11,24		

3. Сведения о характеристиках уточняемого земельного участка с кадастровым номером 24:46:5301001:479 :

№ п/п	Наименование характеристики земельного участка	Значение характеристики
1	2	3
1.	Адрес земельного участка	Российская Федерация, Красноярский край, Дивногорск г
1.1.	Сведения о местоположении земельного участка (при отсутствии адреса) в структурированном в соответствии с федеральной информационной адресной системой виде	—
1.2.	Дополнительные сведения о местоположении земельного участка	—
2.	Площадь земельного участка ± величина погрешности определения (вычисления) площади (Р ± ΔР), м²	547 ± 8,00
3.	Формула, примененная для вычисления предельной погрешности определения площади земельного участка, с подставленными значениями и итоговые (вычисленные) значения	ΔР=3.5*Mt*√P=3.5*0,1*√547=8
4.	Площадь земельного участка согласно сведениям Единого государственного реестра недвижимости (Ркад), м²	539,00
5.	Оценка расхождения Р и Ркад (Р - Ркад), м²	8
6.	Предельный минимальный и максимальный размеры земельного участка (Рмин и Рмакс), м²	— —
7.	Вид (виды) разрешенного использования	—
7.1.	Дополнительные сведения об использовании земельного участка	—
8.	Кадастровый или иной государственный учетный номер (инвентарный) здания, сооружения, объекта незавершенного строительства, расположенного на земельном участке	—
9.	Сведения о земельных участках (землях общего пользования, территории общего пользования), посредством которых обеспечивается доступ	—
10.	Иные сведения	—

4. Пояснения к сведениям об уточняемом земельном участке с кадастровым номером 24:46:5301001:479 :

1.	—

1. Сведения о характерных точках границ уточняемого земельного участка с кадастровым номером 24:46:5301001:519 :

Система координат МСК-167, Зона 4 Зона № 4

Обозначение характерных точек границ	Координаты, м				Метод определения координат	Формулы, примененные для расчета средней квадратической погрешности определения координат характерных точек границ (Mt), с подставленными в такие формулы значениями и итоговые (вычисленные) значения Mt, м	Описание закрепления точки
	содержатся в Едином государственном реестре недвижимости		определены в результате выполнения комплексных кадастровых работ				
	X	Y	X	Y			
1	2	3	4	5	6	7	8
798	—	—	619 720,49	77 331,21	Метод спутниковых геодезических измерений (определений)	0,10	—
856	—	—	619 709,44	77 374,75			
н488У	—	—	619 696,32	77 371,02			
800	—	—	619 706,61	77 330,73			
н458У	—	—	619 710,62	77 331,37			
н457У	—	—	619 710,64	77 331,00			
н456У	—	—	619 714,54	77 331,55			
н455У	—	—	619 714,63	77 330,61			
793	—	—	619 715,69	77 330,51			
798	—	—	619 720,49	77 331,21			

2. Сведения о частях границ уточняемого земельного участка с кадастровым номером 24:46:5301001:519 :

Обозначение части границ		Горизонтальное проложение (S), м	Описание прохождения части границ	Сведения о согласовании местоположения границ (согласовано/спорное)
от т.	до т.			
1	2	3	4	5

1	2	3	4	5
798	856	44,92	—	согласовано
856	н488У	13,64		
н488У	800	41,58		
800	н458У	4,06		
н458У	н457У	0,37		
н457У	н456У	3,94		
н456У	н455У	0,94		
н455У	793	1,06		
793	798	4,85		

3. Сведения о характеристиках уточняемого земельного участка с кадастровым номером 24:46:5301001:519 :

№ п/п	Наименование характеристики земельного участка	Значение характеристики
1	2	3
1.	Адрес земельного участка	Российская Федерация, Красноярский край, Дивногорск г
1.1.	Сведения о местоположении земельного участка (при отсутствии адреса) в структурированном в соответствии с федеральной информационной адресной системой виде	—
1.2.	Дополнительные сведения о местоположении земельного участка	—
2.	Площадь земельного участка ± величина погрешности определения (вычисления) площади (Р ± ΔР), м²	588 ± 8,00
3.	Формула, примененная для вычисления предельной погрешности определения площади земельного участка, с подставленными значениями и итоговые (вычисленные) значения	ΔР=3.5*Mt*√P=3.5*0,1*√588=8
4.	Площадь земельного участка согласно сведениям Единого государственного реестра недвижимости (Ркад), м²	581,00
5.	Оценка расхождения Р и Ркад (Р - Ркад), м²	7
6.	Предельный минимальный и максимальный размеры земельного участка (Рмин и Рмакс), м²	— —
7.	Вид (виды) разрешенного использования	—
7.1.	Дополнительные сведения об использовании земельного участка	—
8.	Кадастровый или иной государственный учетный номер (инвентарный) здания, сооружения, объекта незавершенного строительства, расположенного на земельном участке	—

1	2	3
9.	Сведения о земельных участках (землях общего пользования, территории общего пользования), посредством которых обеспечивается доступ	—
10.	Иные сведения	—

4. Пояснения к сведениям об уточняемом земельном участке с кадастровым номером 24:46:5301001:519 :

1.	—

1. Сведения о характерных точках границ уточняемого земельного участка с кадастровым номером 24:46:5301001:527 :

Система координат МСК-167, Зона 4 Зона № 4

Обозначение характерных точек границ	Координаты, м				Метод определения координат	Формулы, примененные для расчета средней квадратической погрешности определения координат характерных точек границ (Mt), с подставленными в такие формулы значениями и итоговые (вычисленные) значения Mt, м	Описание закрепления точки
	содержатся в Едином государственном реестре недвижимости		определены в результате выполнения комплексных кадастровых работ				
	X	Y	X	Y			
1	2	3	4	5	6	7	8
872	—	—	619 664,57	77 365,06	Метод спутниковых геодезических измерений (определений)	0,10	—
578	—	—	619 656,21	77 386,66			
н490У	—	—	619 634,69	77 379,93			
н491У	—	—	619 644,04	77 357,77			
872	—	—	619 664,57	77 365,06			

2. Сведения о частях границ уточняемого земельного участка с кадастровым номером 24:46:5301001:527 :

Обозначение части границ		Горизонтальное проложение (S), м	Описание прохождения части границ	Сведения о согласовании местоположения границ (согласовано/спорное)
от т.	до т.			
1	2	3	4	5
872	578	23,16	—	согласовано
578	н490У	22,55		

1	2	3	4	5
н490У	н491У	24,05	—	согласовано
н491У	872	21,79		

3. Сведения о характеристиках уточняемого земельного участка с кадастровым номером 24:46:5301001:527 :

№ п/п	Наименование характеристики земельного участка	Значение характеристики
1	2	3
1.	Адрес земельного участка	Российская Федерация, Красноярский край, Дивногорск г
1.1.	Сведения о местоположении земельного участка (при отсутствии адреса) в структурированном в соответствии с федеральной информационной адресной системой виде	—
1.2.	Дополнительные сведения о местоположении земельного участка	—
2.	Площадь земельного участка ± величина погрешности определения (вычисления) площади (Р ± ΔР), м²	522 ± 8,00
3.	Формула, примененная для вычисления предельной погрешности определения площади земельного участка, с подставленными значениями и итоговые (вычисленные) значения	ΔР=3.5*Mt*√P=3.5*0,1*√522=8
4.	Площадь земельного участка согласно сведениям Единого государственного реестра недвижимости (Ркад), м²	525,00
5.	Оценка расхождения Р и Ркад (Р - Ркад), м²	3
6.	Предельный минимальный и максимальный размеры земельного участка (Рмин и Рмакс), м²	— —
7.	Вид (виды) разрешенного использования	—
7.1.	Дополнительные сведения об использовании земельного участка	—
8.	Кадастровый или иной государственный учетный номер (инвентарный) здания, сооружения, объекта незавершенного строительства, расположенного на земельном участке	—
9.	Сведения о земельных участках (землях общего пользования, территории общего пользования), посредством которых обеспечивается доступ	—
10.	Иные сведения	—

4. Пояснения к сведениям об уточняемом земельном участке с кадастровым номером 24:46:5301001:527 :

1.	—

1. Сведения о характерных точках границ уточняемого земельного участка с кадастровым номером 24:46:5301001:533 :

Система координат МСК-167, Зона 4 Зона № 4

Обозначение характерных точек границ	Координаты, м				Метод определения координат	Формулы, примененные для расчета средней квадратической погрешности определения координат характерных точек границ (Mt), с подставленными в такие формулы значениями и итоговые (вычисленные) значения Mt, м	Описание закрепления точки
	содержатся в Едином государственном реестре недвижимости		определены в результате выполнения комплексных кадастровых работ				
	X	Y	X	Y			
1	2	3	4	5	6	7	8
885	—	—	619 579,60	77 336,10	Метод спутниковых геодезических измерений (определений)	0,10	—
н493У	—	—	619 573,79	77 351,13			
884	—	—	619 570,29	77 359,37			
н494У	—	—	619 549,11	77 350,66			
н495У	—	—	619 549,17	77 350,18			
889	—	—	619 558,13	77 328,86			
885	—	—	619 579,60	77 336,10			

2. Сведения о частях границ уточняемого земельного участка с кадастровым номером 24:46:5301001:533 :

Обозначение части границ		Горизонтальное проложение (S), м	Описание прохождения части границ	Сведения о согласовании местоположения границ (согласовано/спорное)
от т.	до т.			
1	2	3	4	5
885	н493У	16,11	—	согласовано
н493У	884	8,95		
884	н494У	22,90		
н494У	н495У	0,48		
н495У	889	23,13		
889	885	22,66		

3. Сведения о характеристиках уточняемого земельного участка с кадастровым номером 24:46:5301001:533 :		
№ п/п	Наименование характеристики земельного участка	Значение характеристики
1	2	3
1.	Адрес земельного участка	Российская Федерация, Красноярский край, Дивногорск г
1.1.	Сведения о местоположении земельного участка (при отсутствии адреса) в структурированном в соответствии с федеральной информационной адресной системой виде	—
1.2.	Дополнительные сведения о местоположении земельного участка	—
2.	Площадь земельного участка ± величина погрешности определения (вычисления) площади (Р ± ΔР), м²	558 ± 8,00
3.	Формула, примененная для вычисления предельной погрешности определения площади земельного участка, с подставленными значениями и итоговые (вычисленные) значения	ΔР=3.5*Mt*√P=3.5*0,1*√558=8
4.	Площадь земельного участка согласно сведениям Единого государственного реестра недвижимости (Ркад), м²	563,00
5.	Оценка расхождения Р и Ркад (Р - Ркад), м²	5
6.	Предельный минимальный и максимальный размеры земельного участка (Рмин и Рмакс), м²	— —
7.	Вид (виды) разрешенного использования	—
7.1.	Дополнительные сведения об использовании земельного участка	—
8.	Кадастровый или иной государственный учетный номер (инвентарный) здания, сооружения, объекта незавершенного строительства, расположенного на земельном участке	—
9.	Сведения о земельных участках (землях общего пользования, территории общего пользования), посредством которых обеспечивается доступ	—
10.	Иные сведения	—
4. Пояснения к сведениям об уточняемом земельном участке с кадастровым номером 24:46:5301001:533 :		
1.	—	

1. Сведения о характерных точках границ уточняемого земельного участка с кадастровым номером 24:46:5301001:556 :

Система координат МСК-167, Зона 4 Зона № 4

Обозначение характерных точек границ	Координаты, м				Метод определения координат	Формулы, примененные для расчета средней квадратической погрешности определения координат характерных точек границ (Mt), с подставленными в такие формулы значениями и итоговые (вычисленные) значения Mt, м	Описание закрепления точки
	содержатся в Едином государственном реестре недвижимости		определены в результате выполнения комплексных кадастровых работ				
	X	Y	X	Y			
1	2	3	4	5	6	7	8
907	—	—	619 656,09	77 420,44	Метод спутниковых геодезических измерений (определений)	0,10	—
906	—	—	619 648,93	77 444,73			
н497У	—	—	619 639,89	77 440,86			
н498У	—	—	619 633,15	77 438,40			
н499У	—	—	619 633,24	77 438,13			
н500У	—	—	619 631,25	77 437,57			
н501У	—	—	619 638,37	77 414,69			
907	—	—	619 656,09	77 420,44			

2. Сведения о частях границ уточняемого земельного участка с кадастровым номером 24:46:5301001:556 :

Обозначение части границ		Горизонтальное проложение (S), м	Описание прохождения части границ	Сведения о согласовании местоположения границ (согласовано/спорное)
от т.	до т.			
1	2	3	4	5
907	906	25,32	—	согласовано
906	н497У	9,83		
н497У	н498У	7,17		
н498У	н499У	0,28		

1	2	3	4	5
н499У	н500У	2,07	—	согласовано
н500У	н501У	23,96		
н501У	907	18,63		

3. Сведения о характеристиках уточняемого земельного участка с кадастровым номером 24:46:5301001:556 :

№ п/п	Наименование характеристики земельного участка	Значение характеристики
1	2	3
1.	Адрес земельного участка	Российская Федерация, Красноярский край, Дивногорск г
1.1.	Сведения о местоположении земельного участка (при отсутствии адреса) в структурированном в соответствии с федеральной информационной адресной системой виде	—
1.2.	Дополнительные сведения о местоположении земельного участка	—
2.	Площадь земельного участка ± величина погрешности определения (вычисления) площади (Р ± ΔР), м²	462 ± 8,00
3.	Формула, примененная для вычисления предельной погрешности определения площади земельного участка, с подставленными значениями и итоговые (вычисленные) значения	ΔР=3.5*Mt*√P=3.5*0,1*√462=8
4.	Площадь земельного участка согласно сведениям Единого государственного реестра недвижимости (Ркад), м²	430,00
5.	Оценка расхождения Р и Ркад (Р - Ркад), м²	32
6.	Предельный минимальный и максимальный размеры земельного участка (Рмин и Рмакс), м²	— —
7.	Вид (виды) разрешенного использования	—
7.1.	Дополнительные сведения об использовании земельного участка	—
8.	Кадастровый или иной государственный учетный номер (инвентарный) здания, сооружения, объекта незавершенного строительства, расположенного на земельном участке	—
9.	Сведения о земельных участках (землях общего пользования, территории общего пользования), посредством которых обеспечивается доступ	—
10.	Иные сведения	—

4. Пояснения к сведениям об уточняемом земельном участке с кадастровым номером 24:46:5301001:556 :

1.	—

1. Сведения о характерных точках границ уточняемого земельного участка с кадастровым номером 24:46:5301001:557 :

Система координат МСК-167, Зона 4 Зона № 4

Обозначение характерных точек границ	Координаты, м				Метод определения координат	Формулы, примененные для расчета средней квадратической погрешности определения координат характерных точек границ (Mt), с подставленными в такие формулы значениями и итоговые (вычисленные) значения Mt, м	Описание закрепления точки
	содержатся в Едином государственном реестре недвижимости		определены в результате выполнения комплексных кадастровых работ				
	X	Y	X	Y			
1	2	3	4	5	6	7	8
н490У	—	—	619 634,69	77 379,93	Метод спутниковых геодезических измерений (определений)	0,10	—
909	—	—	619 625,20	77 404,03			
н502У	—	—	619 603,86	77 397,34			
217	—	—	619 613,14	77 372,55			
н490У	—	—	619 634,69	77 379,93			

2. Сведения о частях границ уточняемого земельного участка с кадастровым номером 24:46:5301001:557 :

Обозначение части границ		Горизонтальное проложение (S), м	Описание прохождения части границ	Сведения о согласовании местоположения границ (согласовано/спорное)
от т.	до т.			
1	2	3	4	5
н490У	909	25,90	—	согласовано
909	н502У	22,36		
н502У	217	26,47		
217	н490У	22,78		

3. Сведения о характеристиках уточняемого земельного участка с кадастровым номером 24:46:5301001:557 :

№ п/п	Наименование характеристики земельного участка	Значение характеристики
1	2	3

1	2	3
1.	Адрес земельного участка	Российская Федерация, Красноярский край, Дивногорск г
1.1.	Сведения о местоположении земельного участка (при отсутствии адреса) в структурированном в соответствии с федеральной информационной адресной системой виде	—
1.2.	Дополнительные сведения о местоположении земельного участка	—
2.	Площадь земельного участка ± величина погрешности определения (вычисления) площади (Р ± ΔР), м²	590 ± 9,00
3.	Формула, примененная для вычисления предельной погрешности определения площади земельного участка, с подставленными значениями и итоговые (вычисленные) значения	ΔP=3.5*Mt*√P=3.5*0,1*√590=9
4.	Площадь земельного участка согласно сведениям Единого государственного реестра недвижимости (Ркад), м²	601,00
5.	Оценка расхождения Р и Ркад (Р - Ркад), м²	11
6.	Предельный минимальный и максимальный размеры земельного участка (Рмин и Рмакс), м²	— —
7.	Вид (виды) разрешенного использования	—
7.1.	Дополнительные сведения об использовании земельного участка	—
8.	Кадастровый или иной государственный учетный номер (инвентарный) здания, сооружения, объекта незавершенного строительства, расположенного на земельном участке	—
9.	Сведения о земельных участках (землях общего пользования, территории общего пользования), посредством которых обеспечивается доступ	—
10.	Иные сведения	—
4. Пояснения к сведениям об уточняемом земельном участке с кадастровым номером 24:46:5301001:557 :		
1.	—	

1. Сведения о характерных точках границ уточняемого земельного участка с кадастровым номером 24:46:5301001:559 :

Система координат МСК-167, Зона 4 Зона № 4

Обозначение характерных точек границ	Координаты, м				Метод определения координат	Формулы, примененные для расчета средней квадратической погрешности определения координат характерных точек границ (Mt), с подставленными в такие формулы значениями и итоговые (вычисленные) значения Mt, м	Описание закрепления точки
	содержатся в Едином государственном реестре недвижимости		определены в результате выполнения комплексных кадастровых работ				
	X	Y	X	Y			
1	2	3	4	5	6	7	8
217	—	—	619 613,14	77 372,55	Метод спутниковых геодезических измерений (определений)	0,10	—
н502У	—	—	619 603,86	77 397,34			
н503У	—	—	619 581,63	77 388,62			
218	—	—	619 592,09	77 365,36			
217	—	—	619 613,14	77 372,55			

2. Сведения о частях границ уточняемого земельного участка с кадастровым номером 24:46:5301001:559 :

Обозначение части границ		Горизонтальное проложение (S), м	Описание прохождения части границ	Сведения о согласовании местоположения границ (согласовано/спорное)
от т.	до т.			
1	2	3	4	5
217	н502У	26,47	—	согласовано
н502У	н503У	23,88		
н503У	218	25,50		
218	217	22,24		

3. Сведения о характеристиках уточняемого земельного участка с кадастровым номером 24:46:5301001:559 :

№ п/п	Наименование характеристики земельного участка	Значение характеристики
1	2	3

1	2	3
1.	Адрес земельного участка	Российская Федерация, Красноярский край, Дивногорск г
1.1.	Сведения о местоположении земельного участка (при отсутствии адреса) в структурированном в соответствии с федеральной информационной адресной системой виде	—
1.2.	Дополнительные сведения о местоположении земельного участка	—
2.	Площадь земельного участка ± величина погрешности определения (вычисления) площади (Р ± ΔР), м²	598 ± 9,00
3.	Формула, примененная для вычисления предельной погрешности определения площади земельного участка, с подставленными значениями и итоговые (вычисленные) значения	ΔP=3.5*Mt*√P=3.5*0,1*√598=9
4.	Площадь земельного участка согласно сведениям Единого государственного реестра недвижимости (Ркад), м²	599,00
5.	Оценка расхождения Р и Ркад (Р - Ркад), м²	1
6.	Предельный минимальный и максимальный размеры земельного участка (Рмин и Рмакс), м²	— —
7.	Вид (виды) разрешенного использования	—
7.1.	Дополнительные сведения об использовании земельного участка	—
8.	Кадастровый или иной государственный учетный номер (инвентарный) здания, сооружения, объекта незавершенного строительства, расположенного на земельном участке	—
9.	Сведения о земельных участках (землях общего пользования, территории общего пользования), посредством которых обеспечивается доступ	—
10.	Иные сведения	—
4. Пояснения к сведениям об уточняемом земельном участке с кадастровым номером 24:46:5301001:559 :		
1.	—	

1. Сведения о характерных точках границ уточняемого земельного участка с кадастровым номером 24:46:5301001:562 :

Система координат МСК-167, Зона 4 Зона № 4

Обозначение характерных точек границ	Координаты, м				Метод определения координат	Формулы, примененные для расчета средней квадратической погрешности определения координат характерных точек границ (Mt), с подставленными в такие формулы значениями и итоговые (вычисленные) значения Mt, м	Описание закрепления точки
	содержатся в Едином государственном реестре недвижимости		определены в результате выполнения комплексных кадастровых работ				
	X	Y	X	Y			
1	2	3	4	5	6	7	8
918	—	—	619 602,87	77 402,50	Метод спутниковых геодезических измерений (определений)	0,10	—
н278У	—	—	619 595,46	77 425,72			
257	—	—	619 576,72	77 419,03			
н504У	—	—	619 583,64	77 396,02			
918	—	—	619 602,87	77 402,50			

2. Сведения о частях границ уточняемого земельного участка с кадастровым номером 24:46:5301001:562 :

Обозначение части границ		Горизонтальное проложение (S), м	Описание прохождения части границ	Сведения о согласовании местоположения границ (согласовано/спорное)
от т.	до т.			
1	2	3	4	5
918	н278У	24,37	—	согласовано
н278У	257	19,90		
257	н504У	24,03		
н504У	918	20,29		

3. Сведения о характеристиках уточняемого земельного участка с кадастровым номером 24:46:5301001:562 :

№ п/п	Наименование характеристики земельного участка	Значение характеристики
1	2	3

1	2	3
1.	Адрес земельного участка	Российская Федерация, Красноярский край, Дивногорск г
1.1.	Сведения о местоположении земельного участка (при отсутствии адреса) в структурированном в соответствии с федеральной информационной адресной системой виде	—
1.2.	Дополнительные сведения о местоположении земельного участка	—
2.	Площадь земельного участка ± величина погрешности определения (вычисления) площади (Р ± ΔР), м²	486 ± 8,00
3.	Формула, примененная для вычисления предельной погрешности определения площади земельного участка, с подставленными значениями и итоговые (вычисленные) значения	ΔP=3.5*Mt*√P=3.5*0,1*√486=8
4.	Площадь земельного участка согласно сведениям Единого государственного реестра недвижимости (Ркад), м²	507,00
5.	Оценка расхождения Р и Ркад (Р - Ркад), м²	21
6.	Предельный минимальный и максимальный размеры земельного участка (Рмин и Рмакс), м²	— —
7.	Вид (виды) разрешенного использования	—
7.1.	Дополнительные сведения об использовании земельного участка	—
8.	Кадастровый или иной государственный учетный номер (инвентарный) здания, сооружения, объекта незавершенного строительства, расположенного на земельном участке	—
9.	Сведения о земельных участках (землях общего пользования, территории общего пользования), посредством которых обеспечивается доступ	—
10.	Иные сведения	—
4. Пояснения к сведениям об уточняемом земельном участке с кадастровым номером 24:46:5301001:562 :		
1.	—	

1. Сведения о характерных точках границ уточняемого земельного участка с кадастровым номером 24:46:5301001:606 :

Система координат МСК-167, Зона 4 Зона № 4

Обозначение характерных точек границ	Координаты, м				Метод определения координат	Формулы, примененные для расчета средней квадратической погрешности определения координат характерных точек границ (Mt), с подставленными в такие формулы значениями и итоговые (вычисленные) значения Mt, м	Описание закрепления точки
	содержатся в Едином государственном реестре недвижимости		определены в результате выполнения комплексных кадастровых работ				
	X	Y	X	Y			
1	2	3	4	5	6	7	8
911	—	—	619 614,85	77 432,02	Метод спутниковых геодезических измерений (определений)	0,10	—
970	—	—	619 606,87	77 455,06			
255	—	—	619 589,24	77 448,51			
259	—	—	619 596,89	77 426,21			
912	—	—	619 612,18	77 431,09			
911	—	—	619 614,85	77 432,02			

2. Сведения о частях границ уточняемого земельного участка с кадастровым номером 24:46:5301001:606 :

Обозначение части границ		Горизонтальное проложение (S), м	Описание прохождения части границ	Сведения о согласовании местоположения границ (согласовано/спорное)
от т.	до т.			
1	2	3	4	5
911	970	24,38	—	согласовано
970	255	18,81		
255	259	23,58		
259	912	16,05		
912	911	2,83		

3. Сведения о характеристиках уточняемого земельного участка с кадастровым номером 24:46:5301001:606 :

№ п/п	Наименование характеристики земельного участка	Значение характеристики
1	2	3

1	2	3
1.	Адрес земельного участка	Российская Федерация, Красноярский край, Дивногорск г
1.1.	Сведения о местоположении земельного участка (при отсутствии адреса) в структурированном в соответствии с федеральной информационной адресной системой виде	—
1.2.	Дополнительные сведения о местоположении земельного участка	—
2.	Площадь земельного участка ± величина погрешности определения (вычисления) площади (Р ± ΔР), м²	452 ± 7,00
3.	Формула, примененная для вычисления предельной погрешности определения площади земельного участка, с подставленными значениями и итоговые (вычисленные) значения	ΔP=3.5*Mt*√P=3.5*0,1*√452=7
4.	Площадь земельного участка согласно сведениям Единого государственного реестра недвижимости (Ркад), м²	441,00
5.	Оценка расхождения Р и Ркад (Р - Ркад), м²	11
6.	Предельный минимальный и максимальный размеры земельного участка (Рмин и Рмакс), м²	— —
7.	Вид (виды) разрешенного использования	—
7.1.	Дополнительные сведения об использовании земельного участка	—
8.	Кадастровый или иной государственный учетный номер (инвентарный) здания, сооружения, объекта незавершенного строительства, расположенного на земельном участке	—
9.	Сведения о земельных участках (землях общего пользования, территории общего пользования), посредством которых обеспечивается доступ	—
10.	Иные сведения	—
4. Пояснения к сведениям об уточняемом земельном участке с кадастровым номером 24:46:5301001:606 :		
1.	—	

1. Сведения о характерных точках границ уточняемого земельного участка с кадастровым номером 24:46:5301001:613 :

Система координат МСК-167, Зона 4 Зона № 4

Обозначение характерных точек границ	Координаты, м				Метод определения координат	Формулы, примененные для расчета средней квадратической погрешности определения координат характерных точек границ (Mt), с подставленными в такие формулы значениями и итоговые (вычисленные) значения Mt, м	Описание закрепления точки
	содержатся в Едином государственном реестре недвижимости		определены в результате выполнения комплексных кадастровых работ				
	X	Y	X	Y			
1	2	3	4	5	6	7	8
932	—	—	619 537,71	77 406,17	Метод спутниковых геодезических измерений (определений)	0,10	—
993	—	—	619 534,60	77 420,48			
992	—	—	619 532,09	77 429,90			
н509У	—	—	619 512,30	77 422,68			
935	—	—	619 516,90	77 399,38			
932	—	—	619 537,71	77 406,17			

2. Сведения о частях границ уточняемого земельного участка с кадастровым номером 24:46:5301001:613 :

Обозначение части границ		Горизонтальное проложение (S), м	Описание прохождения части границ	Сведения о согласовании местоположения границ (согласовано/спорное)
от т.	до т.			
1	2	3	4	5
932	993	14,64	—	согласовано
993	992	9,75		
992	н509У	21,07		
н509У	935	23,75		
935	932	21,89		

3. Сведения о характеристиках уточняемого земельного участка с кадастровым номером 24:46:5301001:613 :

№ п/п	Наименование характеристики земельного участка	Значение характеристики
1	2	3

1	2	3
1.	Адрес земельного участка	Российская Федерация, Красноярский край, Дивногорск г
1.1.	Сведения о местоположении земельного участка (при отсутствии адреса) в структурированном в соответствии с федеральной информационной адресной системой виде	—
1.2.	Дополнительные сведения о местоположении земельного участка	—
2.	Площадь земельного участка ± величина погрешности определения (вычисления) площади (Р ± ΔР), м²	516 ± 8,00
3.	Формула, примененная для вычисления предельной погрешности определения площади земельного участка, с подставленными значениями и итоговые (вычисленные) значения	ΔP=3.5*Mt*√P=3.5*0,1*√516=8
4.	Площадь земельного участка согласно сведениям Единого государственного реестра недвижимости (Ркад), м²	512,00
5.	Оценка расхождения Р и Ркад (Р - Ркад), м²	4
6.	Предельный минимальный и максимальный размеры земельного участка (Рмин и Рмакс), м²	— —
7.	Вид (виды) разрешенного использования	—
7.1.	Дополнительные сведения об использовании земельного участка	—
8.	Кадастровый или иной государственный учетный номер (инвентарный) здания, сооружения, объекта незавершенного строительства, расположенного на земельном участке	—
9.	Сведения о земельных участках (землях общего пользования, территории общего пользования), посредством которых обеспечивается доступ	—
10.	Иные сведения	—
4. Пояснения к сведениям об уточняемом земельном участке с кадастровым номером 24:46:5301001:613 :		
1.	—	

1. Сведения о характерных точках границ уточняемого земельного участка с кадастровым номером 24:46:5301001:643 :

Система координат МСК-167, Зона 4 Зона № 4

Обозначение характерных точек границ	Координаты, м				Метод определения координат	Формулы, примененные для расчета средней квадратической погрешности определения координат характерных точек границ (Mt), с подставленными в такие формулы значениями и итоговые (вычисленные) значения Mt, м	Описание закрепления точки
	содержатся в Едином государственном реестре недвижимости		определены в результате выполнения комплексных кадастровых работ				
	X	Y	X	Y			
1	2	3	4	5	6	7	8
941	—	—	619 653,58	77 500,54	Метод спутниковых геодезических измерений (определений)	0,10	—
н510У	—	—	619 644,25	77 523,51			
н511У	—	—	619 623,40	77 518,08			
949	—	—	619 630,61	77 494,17			
945	—	—	619 635,01	77 495,29			
941	—	—	619 653,58	77 500,54			

2. Сведения о частях границ уточняемого земельного участка с кадастровым номером 24:46:5301001:643 :

Обозначение части границ		Горизонтальное проложение (S), м	Описание прохождения части границ	Сведения о согласовании местоположения границ (согласовано/спорное)
от т.	до т.			
1	2	3	4	5
941	н510У	24,79	—	согласовано
н510У	н511У	21,55		
н511У	949	24,97		
949	945	4,54		
945	941	19,30		

3. Сведения о характеристиках уточняемого земельного участка с кадастровым номером 24:46:5301001:643 :

№ п/п	Наименование характеристики земельного участка	Значение характеристики
1	2	3

1	2	3
1.	Адрес земельного участка	Российская Федерация, Красноярский край, Дивногорск г
1.1.	Сведения о местоположении земельного участка (при отсутствии адреса) в структурированном в соответствии с федеральной информационной адресной системой виде	—
1.2.	Дополнительные сведения о местоположении земельного участка	—
2.	Площадь земельного участка ± величина погрешности определения (вычисления) площади (Р ± ΔР), м²	564 ± 8,00
3.	Формула, примененная для вычисления предельной погрешности определения площади земельного участка, с подставленными значениями и итоговые (вычисленные) значения	ΔР=3.5*Mt*√P=3.5*0,1*√564=8
4.	Площадь земельного участка согласно сведениям Единого государственного реестра недвижимости (Ркад), м²	432,00
5.	Оценка расхождения Р и Ркад (Р - Ркад), м²	132
6.	Предельный минимальный и максимальный размеры земельного участка (Рмин и Рмакс), м²	— —
7.	Вид (виды) разрешенного использования	—
7.1.	Дополнительные сведения об использовании земельного участка	—
8.	Кадастровый или иной государственный учетный номер (инвентарный) здания, сооружения, объекта незавершенного строительства, расположенного на земельном участке	—
9.	Сведения о земельных участках (землях общего пользования, территории общего пользования), посредством которых обеспечивается доступ	—
10.	Иные сведения	—
4. Пояснения к сведениям об уточняемом земельном участке с кадастровым номером 24:46:5301001:643 :		
1.	—	

1. Сведения о характерных точках границ уточняемого земельного участка с кадастровым номером 24:46:5301001:654 :

Система координат МСК-167, Зона 4 Зона № 4

Обозначение характерных точек границ	Координаты, м				Метод определения координат	Формулы, примененные для расчета средней квадратической погрешности определения координат характерных точек границ (Mt), с подставленными в такие формулы значениями и итоговые (вычисленные) значения Mt, м	Описание закрепления точки
	содержатся в Едином государственном реестре недвижимости		определены в результате выполнения комплексных кадастровых работ				
	X	Y	X	Y			
1	2	3	4	5	6	7	8
1024	—	—	619 599,65	77 514,88	Метод спутниковых геодезических измерений (определений)	0,10	—
1023	—	—	619 587,60	77 545,15			
1604	—	—	619 575,64	77 540,80			
1603	—	—	619 572,22	77 540,70			
н516У	—	—	619 573,57	77 536,94			
н517У	—	—	619 576,40	77 529,50			
н518У	—	—	619 583,58	77 509,63			
1024	—	—	619 599,65	77 514,88			

2. Сведения о частях границ уточняемого земельного участка с кадастровым номером 24:46:5301001:654 :

Обозначение части границ		Горизонтальное проложение (S), м	Описание прохождения части границ	Сведения о согласовании местоположения границ (согласовано/спорное)
от т.	до т.			
1	2	3	4	5
1024	1023	32,58	—	согласовано
1023	1604	12,73		
1604	1603	3,42		
1603	н516У	4,00		

1	2	3	4	5
н516У	н517У	7,96	—	согласовано
н517У	н518У	21,13		
н518У	1024	16,91		

3. Сведения о характеристиках уточняемого земельного участка с кадастровым номером 24:46:5301001:654 :

№ п/п	Наименование характеристики земельного участка	Значение характеристики
1	2	3
1.	Адрес земельного участка	Российская Федерация, Красноярский край, Дивногорск г
1.1.	Сведения о местоположении земельного участка (при отсутствии адреса) в структурированном в соответствии с федеральной информационной адресной системой виде	—
1.2.	Дополнительные сведения о местоположении земельного участка	—
2.	Площадь земельного участка ± величина погрешности определения (вычисления) площади (Р ± ΔР), м²	531 ± 8,00
3.	Формула, примененная для вычисления предельной погрешности определения площади земельного участка, с подставленными значениями и итоговые (вычисленные) значения	ΔР=3.5*Mt*√P=3.5*0,1*√531=8
4.	Площадь земельного участка согласно сведениям Единого государственного реестра недвижимости (Ркад), м²	413,00
5.	Оценка расхождения Р и Ркад (Р - Ркад), м²	118
6.	Предельный минимальный и максимальный размеры земельного участка (Рмин и Рмакс), м²	— —
7.	Вид (виды) разрешенного использования	—
7.1.	Дополнительные сведения об использовании земельного участка	—
8.	Кадастровый или иной государственный учетный номер (инвентарный) здания, сооружения, объекта незавершенного строительства, расположенного на земельном участке	—
9.	Сведения о земельных участках (землях общего пользования, территории общего пользования), посредством которых обеспечивается доступ	—
10.	Иные сведения	—

4. Пояснения к сведениям об уточняемом земельном участке с кадастровым номером 24:46:5301001:654 :

1.	—

1. Сведения о характерных точках границ уточняемого земельного участка с кадастровым номером 24:46:5301001:763 :

Система координат МСК-167, Зона 4 Зона № 4

Обозначение характерных точек границ	Координаты, м				Метод определения координат	Формулы, примененные для расчета средней квадратической погрешности определения координат характерных точек границ (Mt), с подставленными в такие формулы значениями и итоговые (вычисленные) значения Mt, м	Описание закрепления точки
	содержатся в Едином государственном реестре недвижимости		определены в результате выполнения комплексных кадастровых работ				
	X	Y	X	Y			
1	2	3	4	5	6	7	8
1112	—	—	619 623,72	77 928,55	Метод спутниковых геодезических измерений (определений)	0,10	—
н417У	—	—	619 628,94	77 953,21			
н520У	—	—	619 589,80	77 960,85			
н521У	—	—	619 584,39	77 935,66			
1112	—	—	619 623,72	77 928,55			

2. Сведения о частях границ уточняемого земельного участка с кадастровым номером 24:46:5301001:763 :

Обозначение части границ		Горизонтальное проложение (S), м	Описание прохождения части границ	Сведения о согласовании местоположения границ (согласовано/спорное)
от т.	до т.			
1	2	3	4	5
1112	н417У	25,21	—	согласовано
н417У	н520У	39,88		
н520У	н521У	25,76		
н521У	1112	39,97		

3. Сведения о характеристиках уточняемого земельного участка с кадастровым номером 24:46:5301001:763 :

№ п/п	Наименование характеристики земельного участка	Значение характеристики
1	2	3

1	2	3
1.	Адрес земельного участка	Российская Федерация, Красноярский край, Дивногорск г
1.1.	Сведения о местоположении земельного участка (при отсутствии адреса) в структурированном в соответствии с федеральной информационной адресной системой виде	—
1.2.	Дополнительные сведения о местоположении земельного участка	—
2.	Площадь земельного участка ± величина погрешности определения (вычисления) площади (Р ± ΔР), м²	1 017 ± 11,00
3.	Формула, примененная для вычисления предельной погрешности определения площади земельного участка, с подставленными значениями и итоговые (вычисленные) значения	ΔР=3.5*Mt*√P=3.5*0,1*√1017=11
4.	Площадь земельного участка согласно сведениям Единого государственного реестра недвижимости (Ркад), м²	1 000,00
5.	Оценка расхождения Р и Ркад (Р - Ркад), м²	17
6.	Предельный минимальный и максимальный размеры земельного участка (Рмин и Рмакс), м²	— —
7.	Вид (виды) разрешенного использования	—
7.1.	Дополнительные сведения об использовании земельного участка	—
8.	Кадастровый или иной государственный учетный номер (инвентарный) здания, сооружения, объекта незавершенного строительства, расположенного на земельном участке	—
9.	Сведения о земельных участках (землях общего пользования, территории общего пользования), посредством которых обеспечивается доступ	—
10.	Иные сведения	—
4. Пояснения к сведениям об уточняемом земельном участке с кадастровым номером 24:46:5301001:763 :		
1.	—	

1. Сведения о характерных точках границ уточняемого земельного участка с кадастровым номером 24:46:5301001:770 :

Система координат МСК-167, Зона 4 Зона № 4

Обозначение характерных точек границ	Координаты, м				Метод определения координат	Формулы, примененные для расчета средней квадратической погрешности определения координат характерных точек границ (Mt), с подставленными в такие формулы значениями и итоговые (вычисленные) значения Mt, м	Описание закрепления точки
	содержатся в Едином государственном реестре недвижимости		определены в результате выполнения комплексных кадастровых работ				
	X	Y	X	Y			
1	2	3	4	5	6	7	8
н524У	—	—	620 087,59	77 850,06	Метод спутниковых геодезических измерений (определений)	0,10	—
1414	—	—	620 093,28	77 875,27			
н525У	—	—	620 053,71	77 882,90			
н526У	—	—	620 048,11	77 857,69			
н524У	—	—	620 087,59	77 850,06			

2. Сведения о частях границ уточняемого земельного участка с кадастровым номером 24:46:5301001:770 :

Обозначение части границ		Горизонтальное проложение (S), м	Описание прохождения части границ	Сведения о согласовании местоположения границ (согласовано/спорное)
от т.	до т.			
1	2	3	4	5
н524У	1414	25,84	—	согласовано
1414	н525У	40,30		
н525У	н526У	25,82		
н526У	н524У	40,21		

3. Сведения о характеристиках уточняемого земельного участка с кадастровым номером 24:46:5301001:770 :

№ п/п	Наименование характеристики земельного участка	Значение характеристики
1	2	3

1	2	3
1.	Адрес земельного участка	Российская Федерация, Красноярский край, Дивногорск г
1.1.	Сведения о местоположении земельного участка (при отсутствии адреса) в структурированном в соответствии с федеральной информационной адресной системой виде	—
1.2.	Дополнительные сведения о местоположении земельного участка	—
2.	Площадь земельного участка ± величина погрешности определения (вычисления) площади (Р ± ΔР), м²	1 040 ± 11,00
3.	Формула, примененная для вычисления предельной погрешности определения площади земельного участка, с подставленными значениями и итоговые (вычисленные) значения	ΔP=3.5*Mt*√P=3.5*0,1*√1040=11
4.	Площадь земельного участка согласно сведениям Единого государственного реестра недвижимости (Ркад), м²	1 000,00
5.	Оценка расхождения Р и Ркад (Р - Ркад), м²	40
6.	Предельный минимальный и максимальный размеры земельного участка (Рмин и Рмакс), м²	— —
7.	Вид (виды) разрешенного использования	—
7.1.	Дополнительные сведения об использовании земельного участка	—
8.	Кадастровый или иной государственный учетный номер (инвентарный) здания, сооружения, объекта незавершенного строительства, расположенного на земельном участке	—
9.	Сведения о земельных участках (землях общего пользования, территории общего пользования), посредством которых обеспечивается доступ	—
10.	Иные сведения	—
4. Пояснения к сведениям об уточняемом земельном участке с кадастровым номером 24:46:5301001:770 :		
1.	—	

1. Сведения о характерных точках границ уточняемого земельного участка с кадастровым номером 24:46:5301001:772 :

Система координат МСК-167, Зона 4 Зона № 4

Обозначение характерных точек границ	Координаты, м				Метод определения координат	Формулы, примененные для расчета средней квадратической погрешности определения координат характерных точек границ (Mt), с подставленными в такие формулы значениями и итоговые (вычисленные) значения Mt, м	Описание закрепления точки
	содержатся в Едином государственном реестре недвижимости		определены в результате выполнения комплексных кадастровых работ				
	X	Y	X	Y			
1	2	3	4	5	6	7	8
1415	—	—	620 098,61	77 899,60	Метод спутниковых геодезических измерений (определений)	0,10	—
н527У	—	—	620 103,37	77 923,88			
н528У	—	—	620 064,42	77 932,73			
н529У	—	—	620 059,04	77 907,68			
1415	—	—	620 098,61	77 899,60			

2. Сведения о частях границ уточняемого земельного участка с кадастровым номером 24:46:5301001:772 :

Обозначение части границ		Горизонтальное проложение (S), м	Описание прохождения части границ	Сведения о согласовании местоположения границ (согласовано/спорное)
от т.	до т.			
1	2	3	4	5
1415	н527У	24,74	—	согласовано
н527У	н528У	39,94		
н528У	н529У	25,62		
н529У	1415	40,39		

3. Сведения о характеристиках уточняемого земельного участка с кадастровым номером 24:46:5301001:772 :

№ п/п	Наименование характеристики земельного участка	Значение характеристики
1	2	3

1	2	3
1.	Адрес земельного участка	Российская Федерация, Красноярский край, Дивногорск г
1.1.	Сведения о местоположении земельного участка (при отсутствии адреса) в структурированном в соответствии с федеральной информационной адресной системой виде	—
1.2.	Дополнительные сведения о местоположении земельного участка	—
2.	Площадь земельного участка ± величина погрешности определения (вычисления) площади (Р ± ΔР), м²	1 011 ± 11,00
3.	Формула, примененная для вычисления предельной погрешности определения площади земельного участка, с подставленными значениями и итоговые (вычисленные) значения	ΔР=3.5*Mt*√P=3.5*0,1*√1011=11
4.	Площадь земельного участка согласно сведениям Единого государственного реестра недвижимости (Ркад), м²	1 000,00
5.	Оценка расхождения Р и Ркад (Р - Ркад), м²	11
6.	Предельный минимальный и максимальный размеры земельного участка (Рмин и Рмакс), м²	— —
7.	Вид (виды) разрешенного использования	—
7.1.	Дополнительные сведения об использовании земельного участка	—
8.	Кадастровый или иной государственный учетный номер (инвентарный) здания, сооружения, объекта незавершенного строительства, расположенного на земельном участке	—
9.	Сведения о земельных участках (землях общего пользования, территории общего пользования), посредством которых обеспечивается доступ	—
10.	Иные сведения	—
4. Пояснения к сведениям об уточняемом земельном участке с кадастровым номером 24:46:5301001:772 :		
1.	—	

1. Сведения о характерных точках границ уточняемого земельного участка с кадастровым номером 24:46:5301001:783 :

Система координат МСК-167, Зона 4 Зона № 4

Обозначение характерных точек границ	Координаты, м				Метод определения координат	Формулы, примененные для расчета средней квадратической погрешности определения координат характерных точек границ (Mt), с подставленными в такие формулы значениями и итоговые (вычисленные) значения Mt, м	Описание закрепления точки
	содержатся в Едином государственном реестре недвижимости		определены в результате выполнения комплексных кадастровых работ				
	X	Y	X	Y			
1	2	3	4	5	6	7	8
1048	—	—	620 069,42	77 957,22	Метод спутниковых геодезических измерений (определений)	0,10	—
н530У	—	—	620 074,45	77 981,70			
н531У	—	—	620 035,18	77 989,83			
1049	—	—	620 030,22	77 965,21			
1048	—	—	620 069,42	77 957,22			

2. Сведения о частях границ уточняемого земельного участка с кадастровым номером 24:46:5301001:783 :

Обозначение части границ		Горизонтальное проложение (S), м	Описание прохождения части границ	Сведения о согласовании местоположения границ (согласовано/спорное)
от т.	до т.			
1	2	3	4	5
1048	н530У	24,99	—	согласовано
н530У	н531У	40,10		
н531У	1049	25,11		
1049	1048	40,01		

3. Сведения о характеристиках уточняемого земельного участка с кадастровым номером 24:46:5301001:783 :

№ п/п	Наименование характеристики земельного участка	Значение характеристики
1	2	3

1	2	3
1.	Адрес земельного участка	Российская Федерация, Красноярский край, Дивногорск г
1.1.	Сведения о местоположении земельного участка (при отсутствии адреса) в структурированном в соответствии с федеральной информационной адресной системой виде	—
1.2.	Дополнительные сведения о местоположении земельного участка	—
2.	Площадь земельного участка ± величина погрешности определения (вычисления) площади (Р ± ΔР), м²	1 003 ± 11,00
3.	Формула, примененная для вычисления предельной погрешности определения площади земельного участка, с подставленными значениями и итоговые (вычисленные) значения	ΔP=3.5*Mt*√P=3.5*0,1*√1003=11
4.	Площадь земельного участка согласно сведениям Единого государственного реестра недвижимости (Ркад), м²	1 000,00
5.	Оценка расхождения Р и Ркад (Р - Ркад), м²	3
6.	Предельный минимальный и максимальный размеры земельного участка (Рмин и Рмакс), м²	— —
7.	Вид (виды) разрешенного использования	—
7.1.	Дополнительные сведения об использовании земельного участка	—
8.	Кадастровый или иной государственный учетный номер (инвентарный) здания, сооружения, объекта незавершенного строительства, расположенного на земельном участке	—
9.	Сведения о земельных участках (землях общего пользования, территории общего пользования), посредством которых обеспечивается доступ	—
10.	Иные сведения	—
4. Пояснения к сведениям об уточняемом земельном участке с кадастровым номером 24:46:5301001:783 :		
1.	—	

1. Сведения о характерных точках границ уточняемого земельного участка с кадастровым номером 24:46:5301001:787 :

Система координат МСК-167, Зона 4 Зона № 4

Обозначение характерных точек границ	Координаты, м				Метод определения координат	Формулы, примененные для расчета средней квадратической погрешности определения координат характерных точек границ (Mt), с подставленными в такие формулы значениями и итоговые (вычисленные) значения Mt, м	Описание закрепления точки
	содержатся в Едином государственном реестре недвижимости		определены в результате выполнения комплексных кадастровых работ				
	X	Y	X	Y			
1	2	3	4	5	6	7	8
н533У	—	—	619 964,84	77 877,92	Метод спутниковых геодезических измерений (определений)	0,10	—
н534У	—	—	619 925,78	77 886,37			
1054	—	—	619 919,66	77 861,81			
н532У	—	—	619 960,83	77 854,54			
н533У	—	—	619 964,84	77 877,92			

2. Сведения о частях границ уточняемого земельного участка с кадастровым номером 24:46:5301001:787 :

Обозначение части границ		Горизонтальное проложение (S), м	Описание прохождения части границ	Сведения о согласовании местоположения границ (согласовано/спорное)
от т.	до т.			
1	2	3	4	5
н533У	н534У	39,96	—	согласовано
н534У	1054	25,31		
1054	н532У	41,81		
н532У	н533У	23,72		

3. Сведения о характеристиках уточняемого земельного участка с кадастровым номером 24:46:5301001:787 :

№ п/п	Наименование характеристики земельного участка	Значение характеристики
1	2	3

1	2	3
1.	Адрес земельного участка	Российская Федерация, Красноярский край, Дивногорск г
1.1.	Сведения о местоположении земельного участка (при отсутствии адреса) в структурированном в соответствии с федеральной информационной адресной системой виде	—
1.2.	Дополнительные сведения о местоположении земельного участка	—
2.	Площадь земельного участка ± величина погрешности определения (вычисления) площади (Р ± ΔР), м²	1 001 ± 11,00
3.	Формула, примененная для вычисления предельной погрешности определения площади земельного участка, с подставленными значениями и итоговые (вычисленные) значения	ΔP=3.5*Mt*√P=3.5*0,1*√1001=11
4.	Площадь земельного участка согласно сведениям Единого государственного реестра недвижимости (Ркад), м²	1 000,00
5.	Оценка расхождения Р и Ркад (Р - Ркад), м²	1
6.	Предельный минимальный и максимальный размеры земельного участка (Рмин и Рмакс), м²	— —
7.	Вид (виды) разрешенного использования	—
7.1.	Дополнительные сведения об использовании земельного участка	—
8.	Кадастровый или иной государственный учетный номер (инвентарный) здания, сооружения, объекта незавершенного строительства, расположенного на земельном участке	—
9.	Сведения о земельных участках (землях общего пользования, территории общего пользования), посредством которых обеспечивается доступ	—
10.	Иные сведения	—
4. Пояснения к сведениям об уточняемом земельном участке с кадастровым номером 24:46:5301001:787 :		
1.	—	

1. Сведения о характерных точках границ уточняемого земельного участка с кадастровым номером 24:46:5301001:798 :

Система координат МСК-167, Зона 4 Зона № 4

Обозначение характерных точек границ	Координаты, м				Метод определения координат	Формулы, примененные для расчета средней квадратической погрешности определения координат характерных точек границ (Mt), с подставленными в такие формулы значениями и итоговые (вычисленные) значения Mt, м	Описание закрепления точки
	содержатся в Едином государственном реестре недвижимости		определены в результате выполнения комплексных кадастровых работ				
	X	Y	X	Y			
1	2	3	4	5	6	7	8
1059	—	—	619 864,15	77 821,11	Метод спутниковых геодезических измерений (определений)	0,10	—
1058	—	—	619 870,10	77 848,07			
н535У	—	—	619 830,73	77 856,21			
н536У	—	—	619 823,04	77 821,39			
1059	—	—	619 864,15	77 821,11			

2. Сведения о частях границ уточняемого земельного участка с кадастровым номером 24:46:5301001:798 :

Обозначение части границ		Горизонтальное проложение (S), м	Описание прохождения части границ	Сведения о согласовании местоположения границ (согласовано/спорное)
от т.	до т.			
1	2	3	4	5
1059	1058	27,61	—	согласовано
1058	н535У	40,20		
н535У	н536У	35,66		
н536У	1059	41,11		

3. Сведения о характеристиках уточняемого земельного участка с кадастровым номером 24:46:5301001:798 :

№ п/п	Наименование характеристики земельного участка	Значение характеристики
1	2	3

1	2	3
1.	Адрес земельного участка	Российская Федерация, Красноярский край, Дивногорск г
1.1.	Сведения о местоположении земельного участка (при отсутствии адреса) в структурированном в соответствии с федеральной информационной адресной системой виде	—
1.2.	Дополнительные сведения о местоположении земельного участка	—
2.	Площадь земельного участка ± величина погрешности определения (вычисления) площади (Р ± ΔР), м²	1 272 ± 12,00
3.	Формула, примененная для вычисления предельной погрешности определения площади земельного участка, с подставленными значениями и итоговые (вычисленные) значения	ΔP=3.5*Mt*√P=3.5*0,1*√1272=12
4.	Площадь земельного участка согласно сведениям Единого государственного реестра недвижимости (Ркад), м²	1 200,00
5.	Оценка расхождения Р и Ркад (Р - Ркад), м²	72
6.	Предельный минимальный и максимальный размеры земельного участка (Рмин и Рмакс), м²	— —
7.	Вид (виды) разрешенного использования	—
7.1.	Дополнительные сведения об использовании земельного участка	—
8.	Кадастровый или иной государственный учетный номер (инвентарный) здания, сооружения, объекта незавершенного строительства, расположенного на земельном участке	—
9.	Сведения о земельных участках (землях общего пользования, территории общего пользования), посредством которых обеспечивается доступ	—
10.	Иные сведения	—
4. Пояснения к сведениям об уточняемом земельном участке с кадастровым номером 24:46:5301001:798 :		
1.	—	

1. Сведения о характерных точках границ уточняемого земельного участка с кадастровым номером 24:46:5301001:808 :

Система координат МСК-167, Зона 4 Зона № 4

Обозначение характерных точек границ	Координаты, м				Метод определения координат	Формулы, примененные для расчета средней квадратической погрешности определения координат характерных точек границ (Mt), с подставленными в такие формулы значениями и итоговые (вычисленные) значения Mt, м	Описание закрепления точки
	содержатся в Едином государственном реестре недвижимости		определены в результате выполнения комплексных кадастровых работ				
	X	Y	X	Y			
1	2	3	4	5	6	7	8
н537У	—	—	619 841,56	77 929,65	Метод спутниковых геодезических измерений (определений)	0,10	—
н538У	—	—	619 847,38	77 955,78			
1095	—	—	619 807,56	77 963,18			
н259У	—	—	619 801,64	77 938,37			
н539У	—	—	619 826,58	77 933,53			
н540У	—	—	619 830,86	77 932,25			
н537У	—	—	619 841,56	77 929,65			

2. Сведения о частях границ уточняемого земельного участка с кадастровым номером 24:46:5301001:808 :

Обозначение части границ		Горизонтальное проложение (S), м	Описание прохождения части границ	Сведения о согласовании местоположения границ (согласовано/спорное)
от т.	до т.			
1	2	3	4	5
н537У	н538У	26,77	—	согласовано
н538У	1095	40,50		
1095	н259У	25,51		
н259У	н539У	25,41		
н539У	н540У	4,47		
н540У	н537У	11,01		

3. Сведения о характеристиках уточняемого земельного участка с кадастровым номером 24:46:5301001:808 :		
№ п/п	Наименование характеристики земельного участка	Значение характеристики
1	2	3
1.	Адрес земельного участка	Российская Федерация, Красноярский край, Дивногорск г
1.1.	Сведения о местоположении земельного участка (при отсутствии адреса) в структурированном в соответствии с федеральной информационной адресной системой виде	—
1.2.	Дополнительные сведения о местоположении земельного участка	—
2.	Площадь земельного участка ± величина погрешности определения (вычисления) площади (Р ± ΔР), м²	1 052 ± 11,00
3.	Формула, примененная для вычисления предельной погрешности определения площади земельного участка, с подставленными значениями и итоговые (вычисленные) значения	ΔР=3.5*Mt*√P=3.5*0,1*√1052=11
4.	Площадь земельного участка согласно сведениям Единого государственного реестра недвижимости (Ркад), м²	1 000,00
5.	Оценка расхождения Р и Ркад (Р - Ркад), м²	52
6.	Предельный минимальный и максимальный размеры земельного участка (Рмин и Рмакс), м²	— —
7.	Вид (виды) разрешенного использования	—
7.1.	Дополнительные сведения об использовании земельного участка	—
8.	Кадастровый или иной государственный учетный номер (инвентарный) здания, сооружения, объекта незавершенного строительства, расположенного на земельном участке	—
9.	Сведения о земельных участках (землях общего пользования, территории общего пользования), посредством которых обеспечивается доступ	—
10.	Иные сведения	—
4. Пояснения к сведениям об уточняемом земельном участке с кадастровым номером 24:46:5301001:808 :		
1.	—	

1. Сведения о характерных точках границ уточняемого земельного участка с кадастровым номером 24:46:5301001:814 :

Система координат МСК-167, Зона 4 Зона № 4

Обозначение характерных точек границ	Координаты, м				Метод определения координат	Формулы, примененные для расчета средней квадратической погрешности определения координат характерных точек границ (Mt), с подставленными в такие формулы значениями и итоговые (вычисленные) значения Mt, м	Описание закрепления точки
	содержатся в Едином государственном реестре недвижимости		определены в результате выполнения комплексных кадастровых работ				
	X	Y	X	Y			
1	2	3	4	5	6	7	8
н541У	—	—	619 857,77	78 004,55	Метод спутниковых геодезических измерений (определений)	0,10	—
1070	—	—	619 862,78	78 027,96			
1075	—	—	619 823,67	78 036,40			
н542У	—	—	619 818,26	78 012,05			
н541У	—	—	619 857,77	78 004,55			

2. Сведения о частях границ уточняемого земельного участка с кадастровым номером 24:46:5301001:814 :

Обозначение части границ		Горизонтальное проложение (S), м	Описание прохождения части границ	Сведения о согласовании местоположения границ (согласовано/спорное)
от т.	до т.			
1	2	3	4	5
н541У	1070	23,94	—	согласовано
1070	1075	40,01		
1075	н542У	24,94		
н542У	н541У	40,22		

3. Сведения о характеристиках уточняемого земельного участка с кадастровым номером 24:46:5301001:814 :

№ п/п	Наименование характеристики земельного участка	Значение характеристики
1	2	3

1	2	3
1.	Адрес земельного участка	Российская Федерация, Красноярский край, Дивногорск г
1.1.	Сведения о местоположении земельного участка (при отсутствии адреса) в структурированном в соответствии с федеральной информационной адресной системой виде	—
1.2.	Дополнительные сведения о местоположении земельного участка	—
2.	Площадь земельного участка ± величина погрешности определения (вычисления) площади (Р ± ΔР), м²	980 ± 11,00
3.	Формула, примененная для вычисления предельной погрешности определения площади земельного участка, с подставленными значениями и итоговые (вычисленные) значения	ΔР=3.5*Mt*√P=3.5*0,1*√980=11
4.	Площадь земельного участка согласно сведениям Единого государственного реестра недвижимости (Ркад), м²	1 000,00
5.	Оценка расхождения Р и Ркад (Р - Ркад), м²	20
6.	Предельный минимальный и максимальный размеры земельного участка (Рмин и Рмакс), м²	— —
7.	Вид (виды) разрешенного использования	—
7.1.	Дополнительные сведения об использовании земельного участка	—
8.	Кадастровый или иной государственный учетный номер (инвентарный) здания, сооружения, объекта незавершенного строительства, расположенного на земельном участке	—
9.	Сведения о земельных участках (землях общего пользования, территории общего пользования), посредством которых обеспечивается доступ	—
10.	Иные сведения	—
4. Пояснения к сведениям об уточняемом земельном участке с кадастровым номером 24:46:5301001:814 :		
1.	—	

1. Сведения о характерных точках границ уточняемого земельного участка с кадастровым номером 24:46:5301001:825 :

Система координат МСК-167, Зона 4 Зона № 4

Обозначение характерных точек границ	Координаты, м				Метод определения координат	Формулы, примененные для расчета средней квадратической погрешности определения координат характерных точек границ (Mt), с подставленными в такие формулы значениями и итоговые (вычисленные) значения Mt, м	Описание закрепления точки
	содержатся в Едином государственном реестре недвижимости		определены в результате выполнения комплексных кадастровых работ				
	X	Y	X	Y			
1	2	3	4	5	6	7	8
н545У	—	—	619 762,72	77 973,45	Метод спутниковых геодезических измерений (определений)	0,10	—
н546У	—	—	619 767,81	77 997,63			
н547У	—	—	619 728,70	78 006,29			
н548У	—	—	619 723,47	77 982,18			
н545У	—	—	619 762,72	77 973,45			

2. Сведения о частях границ уточняемого земельного участка с кадастровым номером 24:46:5301001:825 :

Обозначение части границ		Горизонтальное проложение (S), м	Описание прохождения части границ	Сведения о согласовании местоположения границ (согласовано/спорное)
от т.	до т.			
1	2	3	4	5
н545У	н546У	24,71	—	согласовано
н546У	н547У	40,06		
н547У	н548У	24,67		
н548У	н545У	40,21		

3. Сведения о характеристиках уточняемого земельного участка с кадастровым номером 24:46:5301001:825 :

№ п/п	Наименование характеристики земельного участка	Значение характеристики
1	2	3

1	2	3
1.	Адрес земельного участка	Российская Федерация, Красноярский край, Дивногорск г
1.1.	Сведения о местоположении земельного участка (при отсутствии адреса) в структурированном в соответствии с федеральной информационной адресной системой виде	—
1.2.	Дополнительные сведения о местоположении земельного участка	—
2.	Площадь земельного участка ± величина погрешности определения (вычисления) площади (Р ± ΔР), м²	991 ± 11,00
3.	Формула, примененная для вычисления предельной погрешности определения площади земельного участка, с подставленными значениями и итоговые (вычисленные) значения	ΔР=3.5*Mt*√P=3.5*0,1*√991=11
4.	Площадь земельного участка согласно сведениям Единого государственного реестра недвижимости (Ркад), м²	1 000,00
5.	Оценка расхождения Р и Ркад (Р - Ркад), м²	9
6.	Предельный минимальный и максимальный размеры земельного участка (Рмин и Рмакс), м²	— —
7.	Вид (виды) разрешенного использования	—
7.1.	Дополнительные сведения об использовании земельного участка	—
8.	Кадастровый или иной государственный учетный номер (инвентарный) здания, сооружения, объекта незавершенного строительства, расположенного на земельном участке	—
9.	Сведения о земельных участках (землях общего пользования, территории общего пользования), посредством которых обеспечивается доступ	—
10.	Иные сведения	—
4. Пояснения к сведениям об уточняемом земельном участке с кадастровым номером 24:46:5301001:825 :		
1.	—	

1. Сведения о характерных точках границ уточняемого земельного участка с кадастровым номером 24:46:5301001:834 :

Система координат МСК-167, Зона 4 Зона № 4

Обозначение характерных точек границ	Координаты, м				Метод определения координат	Формулы, примененные для расчета средней квадратической погрешности определения координат характерных точек границ (Mt), с подставленными в такие формулы значениями и итоговые (вычисленные) значения Mt, м	Описание закрепления точки
	содержатся в Едином государственном реестре недвижимости		определены в результате выполнения комплексных кадастровых работ				
	X	Y	X	Y			
1	2	3	4	5	6	7	8
н422У	—	—	619 667,55	77 921,27	Метод спутниковых геодезических измерений (определений)	0,10	—
н421У	—	—	619 668,83	77 920,07			
н420У	—	—	619 707,74	77 912,45			
н552У	—	—	619 712,58	77 934,49			
н553У	—	—	619 674,09	77 943,82			
н554У	—	—	619 673,19	77 940,15			
н555У	—	—	619 672,16	77 940,35			
н422У	—	—	619 667,55	77 921,27			

2. Сведения о частях границ уточняемого земельного участка с кадастровым номером 24:46:5301001:834 :

Обозначение части границ		Горизонтальное проложение (S), м	Описание прохождения части границ	Сведения о согласовании местоположения границ (согласовано/спорное)
от т.	до т.			
1	2	3	4	5
н422У	н421У	1,75	—	согласовано
н421У	н420У	39,65		
н420У	н552У	22,57		
н552У	н553У	39,60		

1	2	3	4	5
н553У	н554У	3,78	—	согласовано
н554У	н555У	1,05		
н555У	н422У	19,63		

3. Сведения о характеристиках уточняемого земельного участка с кадастровым номером 24:46:5301001:834 :

№ п/п	Наименование характеристики земельного участка	Значение характеристики
1	2	3
1.	Адрес земельного участка	Российская Федерация, Красноярский край, Дивногорск г
1.1.	Сведения о местоположении земельного участка (при отсутствии адреса) в структурированном в соответствии с федеральной информационной адресной системой виде	—
1.2.	Дополнительные сведения о местоположении земельного участка	—
2.	Площадь земельного участка ± величина погрешности определения (вычисления) площади (Р ± ΔР), м²	956 ± 11,00
3.	Формула, примененная для вычисления предельной погрешности определения площади земельного участка, с подставленными значениями и итоговые (вычисленные) значения	ΔР=3.5*Mt*√P=3.5*0,1*√956=11
4.	Площадь земельного участка согласно сведениям Единого государственного реестра недвижимости (Ркад), м²	1 000,00
5.	Оценка расхождения Р и Ркад (Р - Ркад), м²	44
6.	Предельный минимальный и максимальный размеры земельного участка (Рмин и Рмакс), м²	— —
7.	Вид (виды) разрешенного использования	—
7.1.	Дополнительные сведения об использовании земельного участка	—
8.	Кадастровый или иной государственный учетный номер (инвентарный) здания, сооружения, объекта незавершенного строительства, расположенного на земельном участке	—
9.	Сведения о земельных участках (землях общего пользования, территории общего пользования), посредством которых обеспечивается доступ	—
10.	Иные сведения	—

4. Пояснения к сведениям об уточняемом земельном участке с кадастровым номером 24:46:5301001:834 :

1.	—

1. Сведения о характерных точках границ уточняемого земельного участка с кадастровым номером 24:46:5301001:835 :

Система координат МСК-167, Зона 4 Зона № 4

Обозначение характерных точек границ	Координаты, м				Метод определения координат	Формулы, примененные для расчета средней квадратической погрешности определения координат характерных точек границ (Mt), с подставленными в такие формулы значениями и итоговые (вычисленные) значения Mt, м	Описание закрепления точки
	содержатся в Едином государственном реестре недвижимости		определены в результате выполнения комплексных кадастровых работ				
	X	Y	X	Y			
1	2	3	4	5	6	7	8
1104	—	—	619 657,33	77 897,51	Метод спутниковых геодезических измерений (определений)	0,10	—
н556У	—	—	619 662,36	77 921,26			
1112	—	—	619 623,72	77 928,55			
1105	—	—	619 618,74	77 904,98			
1104	—	—	619 657,33	77 897,51			

2. Сведения о частях границ уточняемого земельного участка с кадастровым номером 24:46:5301001:835 :

Обозначение части границ		Горизонтальное проложение (S), м	Описание прохождения части границ	Сведения о согласовании местоположения границ (согласовано/спорное)
от т.	до т.			
1	2	3	4	5
1104	н556У	24,28	—	согласовано
н556У	1112	39,32		
1112	1105	24,09		
1105	1104	39,31		

3. Сведения о характеристиках уточняемого земельного участка с кадастровым номером 24:46:5301001:835 :

№ п/п	Наименование характеристики земельного участка	Значение характеристики
1	2	3

1	2	3
1.	Адрес земельного участка	Российская Федерация, Красноярский край, Дивногорск г
1.1.	Сведения о местоположении земельного участка (при отсутствии адреса) в структурированном в соответствии с федеральной информационной адресной системой виде	—
1.2.	Дополнительные сведения о местоположении земельного участка	—
2.	Площадь земельного участка ± величина погрешности определения (вычисления) площади (Р ± ΔР), м²	951 ± 11,00
3.	Формула, примененная для вычисления предельной погрешности определения площади земельного участка, с подставленными значениями и итоговые (вычисленные) значения	ΔР=3.5*Mt*√P=3.5*0,1*√951=11
4.	Площадь земельного участка согласно сведениям Единого государственного реестра недвижимости (Ркад), м²	1 000,00
5.	Оценка расхождения Р и Ркад (Р - Ркад), м²	49
6.	Предельный минимальный и максимальный размеры земельного участка (Рмин и Рмакс), м²	— —
7.	Вид (виды) разрешенного использования	—
7.1.	Дополнительные сведения об использовании земельного участка	—
8.	Кадастровый или иной государственный учетный номер (инвентарный) здания, сооружения, объекта незавершенного строительства, расположенного на земельном участке	—
9.	Сведения о земельных участках (землях общего пользования, территории общего пользования), посредством которых обеспечивается доступ	—
10.	Иные сведения	—
4. Пояснения к сведениям об уточняемом земельном участке с кадастровым номером 24:46:5301001:835 :		
1.	—	

1. Сведения о характерных точках границ уточняемого земельного участка с кадастровым номером 24:46:5301001:836 :

Система координат МСК-167, Зона 4 Зона № 4

Обозначение характерных точек границ	Координаты, м				Метод определения координат	Формулы, примененные для расчета средней квадратической погрешности определения координат характерных точек границ (Mt), с подставленными в такие формулы значениями и итоговые (вычисленные) значения Mt, м	Описание закрепления точки
	содержатся в Едином государственном реестре недвижимости		определены в результате выполнения комплексных кадастровых работ				
	X	Y	X	Y			
1	2	3	4	5	6	7	8
н552У	—	—	619 712,58	77 934,49	Метод спутниковых геодезических измерений (определений)	0,10	—
1093	—	—	619 712,74	77 935,08			
1092	—	—	619 718,15	77 957,37			
н557У	—	—	619 679,23	77 966,84			
н553У	—	—	619 674,09	77 943,82			
н552У	—	—	619 712,58	77 934,49			

2. Сведения о частях границ уточняемого земельного участка с кадастровым номером 24:46:5301001:836 :

Обозначение части границ		Горизонтальное проложение (S), м	Описание прохождения части границ	Сведения о согласовании местоположения границ (согласовано/спорное)
от т.	до т.			
1	2	3	4	5
н552У	1093	0,61	—	согласовано
1093	1092	22,94		
1092	н557У	40,06		
н557У	н553У	23,59		
н553У	н552У	39,60		

3. Сведения о характеристиках уточняемого земельного участка с кадастровым номером 24:46:5301001:836 :

№ п/п	Наименование характеристики земельного участка	Значение характеристики
1	2	3

1	2	3
1.	Адрес земельного участка	Российская Федерация, Красноярский край, Дивногорск г
1.1.	Сведения о местоположении земельного участка (при отсутствии адреса) в структурированном в соответствии с федеральной информационной адресной системой виде	—
1.2.	Дополнительные сведения о местоположении земельного участка	—
2.	Площадь земельного участка ± величина погрешности определения (вычисления) площади (Р ± ΔР), м²	939 ± 11,00
3.	Формула, примененная для вычисления предельной погрешности определения площади земельного участка, с подставленными значениями и итоговые (вычисленные) значения	ΔР=3.5*Mt*√P=3.5*0,1*√939=11
4.	Площадь земельного участка согласно сведениям Единого государственного реестра недвижимости (Ркад), м²	1 000,00
5.	Оценка расхождения Р и Ркад (Р - Ркад), м²	61
6.	Предельный минимальный и максимальный размеры земельного участка (Рмин и Рмакс), м²	— —
7.	Вид (виды) разрешенного использования	—
7.1.	Дополнительные сведения об использовании земельного участка	—
8.	Кадастровый или иной государственный учетный номер (инвентарный) здания, сооружения, объекта незавершенного строительства, расположенного на земельном участке	—
9.	Сведения о земельных участках (землях общего пользования, территории общего пользования), посредством которых обеспечивается доступ	—
10.	Иные сведения	—
4. Пояснения к сведениям об уточняемом земельном участке с кадастровым номером 24:46:5301001:836 :		
1.	—	

1. Сведения о характерных точках границ уточняемого земельного участка с кадастровым номером 24:46:5301001:843 :

Система координат МСК-167, Зона 4 Зона № 4

Обозначение характерных точек границ	Координаты, м				Метод определения координат	Формулы, примененные для расчета средней квадратической погрешности определения координат характерных точек границ (Mt), с подставленными в такие формулы значениями и итоговые (вычисленные) значения Mt, м	Описание закрепления точки
	содержатся в Едином государственном реестре недвижимости		определены в результате выполнения комплексных кадастровых работ				
	X	Y	X	Y			
1	2	3	4	5	6	7	8
н558У	—	—	619 734,02	78 030,59	Метод спутниковых геодезических измерений (определений)	0,10	—
1634	—	—	619 739,35	78 054,96			
н559У	—	—	619 700,12	78 063,70			
н560У	—	—	619 694,91	78 039,24			
н558У	—	—	619 734,02	78 030,59			

2. Сведения о частях границ уточняемого земельного участка с кадастровым номером 24:46:5301001:843 :

Обозначение части границ		Горизонтальное проложение (S), м	Описание прохождения части границ	Сведения о согласовании местоположения границ (согласовано/спорное)
от т.	до т.			
1	2	3	4	5
н558У	1634	24,95	—	согласовано
1634	н559У	40,19		
н559У	н560У	25,01		
н560У	н558У	40,06		

3. Сведения о характеристиках уточняемого земельного участка с кадастровым номером 24:46:5301001:843 :

№ п/п	Наименование характеристики земельного участка	Значение характеристики
1	2	3

1	2	3
1.	Адрес земельного участка	Российская Федерация, Красноярский край, Дивногорск г
1.1.	Сведения о местоположении земельного участка (при отсутствии адреса) в структурированном в соответствии с федеральной информационной адресной системой виде	—
1.2.	Дополнительные сведения о местоположении земельного участка	—
2.	Площадь земельного участка ± величина погрешности определения (вычисления) площади (Р ± ΔР), м²	1 002 ± 11,00
3.	Формула, примененная для вычисления предельной погрешности определения площади земельного участка, с подставленными значениями и итоговые (вычисленные) значения	ΔP=3.5*Mt*√P=3.5*0,1*√1002=11
4.	Площадь земельного участка согласно сведениям Единого государственного реестра недвижимости (Ркад), м²	1 000,00
5.	Оценка расхождения Р и Ркад (Р - Ркад), м²	2
6.	Предельный минимальный и максимальный размеры земельного участка (Рмин и Рмакс), м²	— —
7.	Вид (виды) разрешенного использования	—
7.1.	Дополнительные сведения об использовании земельного участка	—
8.	Кадастровый или иной государственный учетный номер (инвентарный) здания, сооружения, объекта незавершенного строительства, расположенного на земельном участке	—
9.	Сведения о земельных участках (землях общего пользования, территории общего пользования), посредством которых обеспечивается доступ	—
10.	Иные сведения	—
4. Пояснения к сведениям об уточняемом земельном участке с кадастровым номером 24:46:5301001:843 :		
1.	—	

1. Сведения о характерных точках границ уточняемого земельного участка с кадастровым номером 24:46:5301001:847 :

Система координат МСК-167, Зона 4 Зона № 4

Обозначение характерных точек границ	Координаты, м				Метод определения координат	Формулы, примененные для расчета средней квадратической погрешности определения координат характерных точек границ (Mt), с подставленными в такие формулы значениями и итоговые (вычисленные) значения Mt, м	Описание закрепления точки
	содержатся в Едином государственном реестре недвижимости		определены в результате выполнения комплексных кадастровых работ				
	X	Y	X	Y			
1	2	3	4	5	6	7	8
1107	—	—	619 693,77	78 064,34	Метод спутниковых геодезических измерений (определений)	0,10	—
1107	—	—	619 694,56	78 064,17			
н561У	—	—	619 699,34	78 089,73			
н562У	—	—	619 659,92	78 099,35			
1108	—	—	619 654,75	78 073,37			
1107	—	—	619 693,77	78 064,34			

2. Сведения о частях границ уточняемого земельного участка с кадастровым номером 24:46:5301001:847 :

Обозначение части границ		Горизонтальное проложение (S), м	Описание прохождения части границ	Сведения о согласовании местоположения границ (согласовано/спорное)
от т.	до т.			
1	2	3	4	5
1107	1107	0,81	—	согласовано
1107	н561У	26,00		
н561У	н562У	40,58		
н562У	1108	26,49		
1108	1107	40,05		

3. Сведения о характеристиках уточняемого земельного участка с кадастровым номером 24:46:5301001:847 :

№ п/п	Наименование характеристики земельного участка	Значение характеристики
1	2	3

1	2	3
1.	Адрес земельного участка	Российская Федерация, Красноярский край, Дивногорск г
1.1.	Сведения о местоположении земельного участка (при отсутствии адреса) в структурированном в соответствии с федеральной информационной адресной системой виде	—
1.2.	Дополнительные сведения о местоположении земельного участка	—
2.	Площадь земельного участка ± величина погрешности определения (вычисления) площади (Р ± ΔР), м²	1 068 ± 11,00
3.	Формула, примененная для вычисления предельной погрешности определения площади земельного участка, с подставленными значениями и итоговые (вычисленные) значения	ΔР=3.5*Mt*√P=3.5*0,1*√1068=11
4.	Площадь земельного участка согласно сведениям Единого государственного реестра недвижимости (Ркад), м²	1 000,00
5.	Оценка расхождения Р и Ркад (Р - Ркад), м²	68
6.	Предельный минимальный и максимальный размеры земельного участка (Рмин и Рмакс), м²	— —
7.	Вид (виды) разрешенного использования	—
7.1.	Дополнительные сведения об использовании земельного участка	—
8.	Кадастровый или иной государственный учетный номер (инвентарный) здания, сооружения, объекта незавершенного строительства, расположенного на земельном участке	—
9.	Сведения о земельных участках (землях общего пользования, территории общего пользования), посредством которых обеспечивается доступ	—
10.	Иные сведения	—
4. Пояснения к сведениям об уточняемом земельном участке с кадастровым номером 24:46:5301001:847 :		
1.	—	

1. Сведения о характерных точках границ уточняемого земельного участка с кадастровым номером 24:46:5301001:851 :

Система координат МСК-167, Зона 4 Зона № 4

Обозначение характерных точек границ	Координаты, м				Метод определения координат	Формулы, примененные для расчета средней квадратической погрешности определения координат характерных точек границ (Mt), с подставленными в такие формулы значениями и итоговые (вычисленные) значения Mt, м	Описание закрепления точки
	содержатся в Едином государственном реестре недвижимости		определены в результате выполнения комплексных кадастровых работ				
	X	Y	X	Y			
1	2	3	4	5	6	7	8
н417У	—	—	619 628,94	77 953,21	Метод спутниковых геодезических измерений (определений)	0,10	—
1116	—	—	619 634,39	77 975,84			
1119	—	—	619 595,04	77 985,13			
н520У	—	—	619 589,80	77 960,85			
н417У	—	—	619 628,94	77 953,21			

2. Сведения о частях границ уточняемого земельного участка с кадастровым номером 24:46:5301001:851 :

Обозначение части границ		Горизонтальное проложение (S), м	Описание прохождения части границ	Сведения о согласовании местоположения границ (согласовано/спорное)
от т.	до т.			
1	2	3	4	5
н417У	1116	23,28	—	согласовано
1116	1119	40,43		
1119	н520У	24,84		
н520У	н417У	39,88		

3. Сведения о характеристиках уточняемого земельного участка с кадастровым номером 24:46:5301001:851 :

№ п/п	Наименование характеристики земельного участка	Значение характеристики
1	2	3

1	2	3
1.	Адрес земельного участка	Российская Федерация, Красноярский край, Дивногорск г
1.1.	Сведения о местоположении земельного участка (при отсутствии адреса) в структурированном в соответствии с федеральной информационной адресной системой виде	—
1.2.	Дополнительные сведения о местоположении земельного участка	—
2.	Площадь земельного участка ± величина погрешности определения (вычисления) площади (Р ± ΔР), м²	966 ± 11,00
3.	Формула, примененная для вычисления предельной погрешности определения площади земельного участка, с подставленными значениями и итоговые (вычисленные) значения	ΔР=3.5*Mt*√P=3.5*0,1*√966=11
4.	Площадь земельного участка согласно сведениям Единого государственного реестра недвижимости (Ркад), м²	1 000,00
5.	Оценка расхождения Р и Ркад (Р - Ркад), м²	34
6.	Предельный минимальный и максимальный размеры земельного участка (Рмин и Рмакс), м²	— —
7.	Вид (виды) разрешенного использования	—
7.1.	Дополнительные сведения об использовании земельного участка	—
8.	Кадастровый или иной государственный учетный номер (инвентарный) здания, сооружения, объекта незавершенного строительства, расположенного на земельном участке	—
9.	Сведения о земельных участках (землях общего пользования, территории общего пользования), посредством которых обеспечивается доступ	—
10.	Иные сведения	—
4. Пояснения к сведениям об уточняемом земельном участке с кадастровым номером 24:46:5301001:851 :		
1.	—	

1. Сведения о характерных точках границ уточняемого земельного участка с кадастровым номером 24:46:5301001:937 :

Система координат МСК-167, Зона 4 Зона № 4

Обозначение характерных точек границ	Координаты, м				Метод определения координат	Формулы, примененные для расчета средней квадратической погрешности определения координат характерных точек границ (Mt), с подставленными в такие формулы значениями и итоговые (вычисленные) значения Mt, м	Описание закрепления точки
	содержатся в Едином государственном реестре недвижимости		определены в результате выполнения комплексных кадастровых работ				
	X	Y	X	Y			
1	2	3	4	5	6	7	8
н574У	—	—	620 336,49	77 568,56	Метод спутниковых геодезических измерений (определений)	0,10	—
1241	—	—	620 327,95	77 592,68			
н575У	—	—	620 288,36	77 584,06			
271	—	—	620 299,07	77 554,61			
н574У	—	—	620 336,49	77 568,56			

2. Сведения о частях границ уточняемого земельного участка с кадастровым номером 24:46:5301001:937 :

Обозначение части границ		Горизонтальное проложение (S), м	Описание прохождения части границ	Сведения о согласовании местоположения границ (согласовано/спорное)
от т.	до т.			
1	2	3	4	5
н574У	1241	25,59	—	согласовано
1241	н575У	40,52		
н575У	271	31,34		
271	н574У	39,94		

3. Сведения о характеристиках уточняемого земельного участка с кадастровым номером 24:46:5301001:937 :

№ п/п	Наименование характеристики земельного участка	Значение характеристики
1	2	3

1	2	3
1.	Адрес земельного участка	Российская Федерация, Красноярский край, Дивногорск г
1.1.	Сведения о местоположении земельного участка (при отсутствии адреса) в структурированном в соответствии с федеральной информационной адресной системой виде	—
1.2.	Дополнительные сведения о местоположении земельного участка	—
2.	Площадь земельного участка ± величина погрешности определения (вычисления) площади (Р ± ΔР), м²	1 140 ± 12,00
3.	Формула, примененная для вычисления предельной погрешности определения площади земельного участка, с подставленными значениями и итоговые (вычисленные) значения	ΔP=3.5*Mt*√P=3.5*0,1*√1140=12
4.	Площадь земельного участка согласно сведениям Единого государственного реестра недвижимости (Ркад), м²	920,00
5.	Оценка расхождения Р и Ркад (Р - Ркад), м²	220
6.	Предельный минимальный и максимальный размеры земельного участка (Рмин и Рмакс), м²	— —
7.	Вид (виды) разрешенного использования	—
7.1.	Дополнительные сведения об использовании земельного участка	—
8.	Кадастровый или иной государственный учетный номер (инвентарный) здания, сооружения, объекта незавершенного строительства, расположенного на земельном участке	—
9.	Сведения о земельных участках (землях общего пользования, территории общего пользования), посредством которых обеспечивается доступ	—
10.	Иные сведения	—
4. Пояснения к сведениям об уточняемом земельном участке с кадастровым номером 24:46:5301001:937 :		
1.	—	

1. Сведения о характерных точках границ уточняемого земельного участка с кадастровым номером 24:46:5301001:1141 :

Система координат МСК-167, Зона 4 Зона № 4

Обозначение характерных точек границ	Координаты, м				Метод определения координат	Формулы, примененные для расчета средней квадратической погрешности определения координат характерных точек границ (Mt), с подставленными в такие формулы значениями и итоговые (вычисленные) значения Mt, м	Описание закрепления точки
	содержатся в Едином государственном реестре недвижимости		определены в результате выполнения комплексных кадастровых работ				
	X	Y	X	Y			
1	2	3	4	5	6	7	8
1052	—	—	619 998,66	77 846,84	Метод спутниковых геодезических измерений (определений)	0,10	—
н610У	—	—	620 003,32	77 869,89			
н533У	—	—	619 964,84	77 877,92			
н532У	—	—	619 960,83	77 854,54			
1052	—	—	619 998,66	77 846,84			

2. Сведения о частях границ уточняемого земельного участка с кадастровым номером 24:46:5301001:1141 :

Обозначение части границ		Горизонтальное проложение (S), м	Описание прохождения части границ	Сведения о согласовании местоположения границ (согласовано/спорное)
от т.	до т.			
1	2	3	4	5
1052	н610У	23,52	—	согласовано
н610У	н533У	39,31		
н533У	н532У	23,72		
н532У	1052	38,61		

3. Сведения о характеристиках уточняемого земельного участка с кадастровым номером 24:46:5301001:1141 :

№ п/п	Наименование характеристики земельного участка	Значение характеристики
1	2	3

1	2	3
1.	Адрес земельного участка	Российская Федерация, Красноярский край, Дивногорск г
1.1.	Сведения о местоположении земельного участка (при отсутствии адреса) в структурированном в соответствии с федеральной информационной адресной системой виде	—
1.2.	Дополнительные сведения о местоположении земельного участка	—
2.	Площадь земельного участка ± величина погрешности определения (вычисления) площади (Р ± ΔР), м²	920 ± 11,00
3.	Формула, примененная для вычисления предельной погрешности определения площади земельного участка, с подставленными значениями и итоговые (вычисленные) значения	ΔР=3.5*Mt*√P=3.5*0,1*√920=11
4.	Площадь земельного участка согласно сведениям Единого государственного реестра недвижимости (Ркад), м²	1 000,00
5.	Оценка расхождения Р и Ркад (Р - Ркад), м²	80
6.	Предельный минимальный и максимальный размеры земельного участка (Рмин и Рмакс), м²	— —
7.	Вид (виды) разрешенного использования	—
7.1.	Дополнительные сведения об использовании земельного участка	—
8.	Кадастровый или иной государственный учетный номер (инвентарный) здания, сооружения, объекта незавершенного строительства, расположенного на земельном участке	—
9.	Сведения о земельных участках (землях общего пользования, территории общего пользования), посредством которых обеспечивается доступ	—
10.	Иные сведения	—
4. Пояснения к сведениям об уточняемом земельном участке с кадастровым номером 24:46:5301001:1141 :		
1.	—	

1. Сведения о характерных точках границ уточняемого земельного участка с кадастровым номером 24:46:5301001:1145 :

Система координат МСК-167, Зона 4 Зона № 4

Обозначение характерных точек границ	Координаты, м				Метод определения координат	Формулы, примененные для расчета средней квадратической погрешности определения координат характерных точек границ (Mt), с подставленными в такие формулы значениями и итоговые (вычисленные) значения Mt, м	Описание закрепления точки
	содержатся в Едином государственном реестре недвижимости		определены в результате выполнения комплексных кадастровых работ				
	X	Y	X	Y			
1	2	3	4	5	6	7	8
1058	—	—	619 870,10	77 848,07	Метод спутниковых геодезических измерений (определений)	0,10	—
1062	—	—	619 875,53	77 871,74			
1065	—	—	619 836,51	77 881,14			
н535У	—	—	619 830,73	77 856,21			
1058	—	—	619 870,10	77 848,07			

2. Сведения о частях границ уточняемого земельного участка с кадастровым номером 24:46:5301001:1145 :

Обозначение части границ		Горизонтальное проложение (S), м	Описание прохождения части границ	Сведения о согласовании местоположения границ (согласовано/спорное)
от т.	до т.			
1	2	3	4	5
1058	1062	24,28	—	согласовано
1062	1065	40,14		
1065	н535У	25,59		
н535У	1058	40,20		

3. Сведения о характеристиках уточняемого земельного участка с кадастровым номером 24:46:5301001:1145 :

№ п/п	Наименование характеристики земельного участка	Значение характеристики
1	2	3

1	2	3
1.	Адрес земельного участка	Российская Федерация, Красноярский край, Дивногорск г
1.1.	Сведения о местоположении земельного участка (при отсутствии адреса) в структурированном в соответствии с федеральной информационной адресной системой виде	—
1.2.	Дополнительные сведения о местоположении земельного участка	—
2.	Площадь земельного участка ± величина погрешности определения (вычисления) площади (Р ± ΔР), м²	1 002 ± 11,00
3.	Формула, примененная для вычисления предельной погрешности определения площади земельного участка, с подставленными значениями и итоговые (вычисленные) значения	ΔP=3.5*Mt*√P=3.5*0,1*√1002=11
4.	Площадь земельного участка согласно сведениям Единого государственного реестра недвижимости (Ркад), м²	1 000,00
5.	Оценка расхождения Р и Ркад (Р - Ркад), м²	2
6.	Предельный минимальный и максимальный размеры земельного участка (Рмин и Рмакс), м²	— —
7.	Вид (виды) разрешенного использования	—
7.1.	Дополнительные сведения об использовании земельного участка	—
8.	Кадастровый или иной государственный учетный номер (инвентарный) здания, сооружения, объекта незавершенного строительства, расположенного на земельном участке	—
9.	Сведения о земельных участках (землях общего пользования, территории общего пользования), посредством которых обеспечивается доступ	—
10.	Иные сведения	—
4. Пояснения к сведениям об уточняемом земельном участке с кадастровым номером 24:46:5301001:1145 :		
1.	—	

1. Сведения о характерных точках границ уточняемого земельного участка с кадастровым номером 24:46:5301001:1148 :

Система координат МСК-167, Зона 4 Зона № 4

Обозначение характерных точек границ	Координаты, м				Метод определения координат	Формулы, примененные для расчета средней квадратической погрешности определения координат характерных точек границ (Mt), с подставленными в такие формулы значениями и итоговые (вычисленные) значения Mt, м	Описание закрепления точки
	содержатся в Едином государственном реестре недвижимости		определены в результате выполнения комплексных кадастровых работ				
	X	Y	X	Y			
1	2	3	4	5	6	7	8
н611У	—	—	619 826,62	78 067,45	Метод спутниковых геодезических измерений (определений)	0,10	—
н612У	—	—	619 846,06	78 062,74			
н613У	—	—	619 858,85	78 110,92			
н614У	—	—	619 839,41	78 115,63			
н611У	—	—	619 826,62	78 067,45			

2. Сведения о частях границ уточняемого земельного участка с кадастровым номером 24:46:5301001:1148 :

Обозначение части границ		Горизонтальное проложение (S), м	Описание прохождения части границ	Сведения о согласовании местоположения границ (согласовано/спорное)
от т.	до т.			
1	2	3	4	5
н611У	н612У	20,00	—	согласовано
н612У	н613У	49,85		
н613У	н614У	20,00		
н614У	н611У	49,85		

3. Сведения о характеристиках уточняемого земельного участка с кадастровым номером 24:46:5301001:1148 :

№ п/п	Наименование характеристики земельного участка	Значение характеристики
1	2	3

1	2	3
1.	Адрес земельного участка	Российская Федерация, Красноярский край, Дивногорск г
1.1.	Сведения о местоположении земельного участка (при отсутствии адреса) в структурированном в соответствии с федеральной информационной адресной системой виде	—
1.2.	Дополнительные сведения о местоположении земельного участка	—
2.	Площадь земельного участка ± величина погрешности определения (вычисления) площади (Р ± ΔР), м²	997 ± 11,00
3.	Формула, примененная для вычисления предельной погрешности определения площади земельного участка, с подставленными значениями и итоговые (вычисленные) значения	ΔР=3.5*Mt*√P=3.5*0,1*√997=11
4.	Площадь земельного участка согласно сведениям Единого государственного реестра недвижимости (Ркад), м²	1 000,00
5.	Оценка расхождения Р и Ркад (Р - Ркад), м²	3
6.	Предельный минимальный и максимальный размеры земельного участка (Рмин и Рмакс), м²	— —
7.	Вид (виды) разрешенного использования	—
7.1.	Дополнительные сведения об использовании земельного участка	—
8.	Кадастровый или иной государственный учетный номер (инвентарный) здания, сооружения, объекта незавершенного строительства, расположенного на земельном участке	—
9.	Сведения о земельных участках (землях общего пользования, территории общего пользования), посредством которых обеспечивается доступ	—
10.	Иные сведения	—
4. Пояснения к сведениям об уточняемом земельном участке с кадастровым номером 24:46:5301001:1148 :		
1.	—	

1. Сведения о характерных точках границ уточняемого земельного участка с кадастровым номером 24:46:5301001:1151 :

Система координат МСК-167, Зона 4 Зона № 4

Обозначение характерных точек границ	Координаты, м				Метод определения координат	Формулы, примененные для расчета средней квадратической погрешности определения координат характерных точек границ (Mt), с подставленными в такие формулы значениями и итоговые (вычисленные) значения Mt, м	Описание закрепления точки
	содержатся в Едином государственном реестре недвижимости		определены в результате выполнения комплексных кадастровых работ				
	X	Y	X	Y			
1	2	3	4	5	6	7	8
н416У	—	—	619 673,07	77 968,06	Метод спутниковых геодезических измерений (определений)	0,10	—
н615У	—	—	619 679,23	77 992,71			
1117	—	—	619 639,96	78 000,11			
1116	—	—	619 634,39	77 975,84			
н416У	—	—	619 673,07	77 968,06			

2. Сведения о частях границ уточняемого земельного участка с кадастровым номером 24:46:5301001:1151 :

Обозначение части границ		Горизонтальное проложение (S), м	Описание прохождения части границ	Сведения о согласовании местоположения границ (согласовано/спорное)
от т.	до т.			
1	2	3	4	5
н416У	н615У	25,41	—	согласовано
н615У	1117	39,96		
1117	1116	24,90		
1116	н416У	39,45		

3. Сведения о характеристиках уточняемого земельного участка с кадастровым номером 24:46:5301001:1151 :

№ п/п	Наименование характеристики земельного участка	Значение характеристики
1	2	3

1	2	3
1.	Адрес земельного участка	Российская Федерация, Красноярский край, Дивногорск г
1.1.	Сведения о местоположении земельного участка (при отсутствии адреса) в структурированном в соответствии с федеральной информационной адресной системой виде	—
1.2.	Дополнительные сведения о местоположении земельного участка	—
2.	Площадь земельного участка ± величина погрешности определения (вычисления) площади (Р ± ΔР), м²	998 ± 11,00
3.	Формула, примененная для вычисления предельной погрешности определения площади земельного участка, с подставленными значениями и итоговые (вычисленные) значения	ΔР=3.5*Mt*√P=3.5*0,1*√998=11
4.	Площадь земельного участка согласно сведениям Единого государственного реестра недвижимости (Ркад), м²	1 000,00
5.	Оценка расхождения Р и Ркад (Р - Ркад), м²	2
6.	Предельный минимальный и максимальный размеры земельного участка (Рмин и Рмакс), м²	— —
7.	Вид (виды) разрешенного использования	—
7.1.	Дополнительные сведения об использовании земельного участка	—
8.	Кадастровый или иной государственный учетный номер (инвентарный) здания, сооружения, объекта незавершенного строительства, расположенного на земельном участке	—
9.	Сведения о земельных участках (землях общего пользования, территории общего пользования), посредством которых обеспечивается доступ	—
10.	Иные сведения	—
4. Пояснения к сведениям об уточняемом земельном участке с кадастровым номером 24:46:5301001:1151 :		
1.	—	

1. Сведения о характерных точках границ уточняемого земельного участка с кадастровым номером 24:46:5301001:1157 :

Система координат МСК-167, Зона 4 Зона № 4

Обозначение характерных точек границ	Координаты, м				Метод определения координат	Формулы, примененные для расчета средней квадратической погрешности определения координат характерных точек границ (Mt), с подставленными в такие формулы значениями и итоговые (вычисленные) значения Mt, м	Описание закрепления точки
	содержатся в Едином государственном реестре недвижимости		определены в результате выполнения комплексных кадастровых работ				
	X	Y	X	Y			
1	2	3	4	5	6	7	8
н616У	—	—	619 773,24	78 022,03	Метод спутниковых геодезических измерений (определений)	0,10	—
1631	—	—	619 778,58	78 046,50			
1634	—	—	619 739,35	78 054,96			
н558У	—	—	619 734,02	78 030,59			
н616У	—	—	619 773,24	78 022,03			

2. Сведения о частях границ уточняемого земельного участка с кадастровым номером 24:46:5301001:1157 :

Обозначение части границ		Горизонтальное проложение (S), м	Описание прохождения части границ	Сведения о согласовании местоположения границ (согласовано/спорное)
от т.	до т.			
1	2	3	4	5
н616У	1631	25,05	—	согласовано
1631	1634	40,13		
1634	н558У	24,95		
н558У	н616У	40,14		

3. Сведения о характеристиках уточняемого земельного участка с кадастровым номером 24:46:5301001:1157 :

№ п/п	Наименование характеристики земельного участка	Значение характеристики
1	2	3

1	2	3
1.	Адрес земельного участка	Российская Федерация, Красноярский край, Дивногорск г
1.1.	Сведения о местоположении земельного участка (при отсутствии адреса) в структурированном в соответствии с федеральной информационной адресной системой виде	—
1.2.	Дополнительные сведения о местоположении земельного участка	—
2.	Площадь земельного участка ± величина погрешности определения (вычисления) площади (Р ± ΔР), м²	1 003 ± 11,00
3.	Формула, примененная для вычисления предельной погрешности определения площади земельного участка, с подставленными значениями и итоговые (вычисленные) значения	ΔP=3.5*Mt*√P=3.5*0,1*√1003=11
4.	Площадь земельного участка согласно сведениям Единого государственного реестра недвижимости (Ркад), м²	1 000,00
5.	Оценка расхождения Р и Ркад (Р - Ркад), м²	3
6.	Предельный минимальный и максимальный размеры земельного участка (Рмин и Рмакс), м²	— —
7.	Вид (виды) разрешенного использования	—
7.1.	Дополнительные сведения об использовании земельного участка	—
8.	Кадастровый или иной государственный учетный номер (инвентарный) здания, сооружения, объекта незавершенного строительства, расположенного на земельном участке	—
9.	Сведения о земельных участках (землях общего пользования, территории общего пользования), посредством которых обеспечивается доступ	—
10.	Иные сведения	—
4. Пояснения к сведениям об уточняемом земельном участке с кадастровым номером 24:46:5301001:1157 :		
1.	—	

1. Сведения о характерных точках границ уточняемого земельного участка с кадастровым номером 24:46:5301001:1165 :

Система координат МСК-167, Зона 4 Зона № 4

Обозначение характерных точек границ	Координаты, м				Метод определения координат	Формулы, примененные для расчета средней квадратической погрешности определения координат характерных точек границ (Mt), с подставленными в такие формулы значениями и итоговые (вычисленные) значения Mt, м	Описание закрепления точки
	содержатся в Едином государственном реестре недвижимости		определены в результате выполнения комплексных кадастровых работ				
	X	Y	X	Y			
1	2	3	4	5	6	7	8
1061	—	—	619 914,79	77 863,39	Метод спутниковых геодезических измерений (определений)	0,10	—
н617У	—	—	619 919,59	77 887,99			
1063	—	—	619 881,15	77 896,80			
1062	—	—	619 875,53	77 871,74			
1061	—	—	619 914,79	77 863,39			

2. Сведения о частях границ уточняемого земельного участка с кадастровым номером 24:46:5301001:1165 :

Обозначение части границ		Горизонтальное проложение (S), м	Описание прохождения части границ	Сведения о согласовании местоположения границ (согласовано/спорное)
от т.	до т.			
1	2	3	4	5
1061	н617У	25,06	—	согласовано
н617У	1063	39,44		
1063	1062	25,68		
1062	1061	40,14		

3. Сведения о характеристиках уточняемого земельного участка с кадастровым номером 24:46:5301001:1165 :

№ п/п	Наименование характеристики земельного участка	Значение характеристики
1	2	3

1	2	3
1.	Адрес земельного участка	Российская Федерация, Красноярский край, Дивногорск г
1.1.	Сведения о местоположении земельного участка (при отсутствии адреса) в структурированном в соответствии с федеральной информационной адресной системой виде	—
1.2.	Дополнительные сведения о местоположении земельного участка	—
2.	Площадь земельного участка ± величина погрешности определения (вычисления) площади (Р ± ΔР), м²	1 009 ± 11,00
3.	Формула, примененная для вычисления предельной погрешности определения площади земельного участка, с подставленными значениями и итоговые (вычисленные) значения	ΔP=3.5*Mt*√P=3.5*0,1*√1009=11
4.	Площадь земельного участка согласно сведениям Единого государственного реестра недвижимости (Ркад), м²	1 000,00
5.	Оценка расхождения Р и Ркад (Р - Ркад), м²	9
6.	Предельный минимальный и максимальный размеры земельного участка (Рмин и Рмакс), м²	— —
7.	Вид (виды) разрешенного использования	—
7.1.	Дополнительные сведения об использовании земельного участка	—
8.	Кадастровый или иной государственный учетный номер (инвентарный) здания, сооружения, объекта незавершенного строительства, расположенного на земельном участке	—
9.	Сведения о земельных участках (землях общего пользования, территории общего пользования), посредством которых обеспечивается доступ	—
10.	Иные сведения	—
4. Пояснения к сведениям об уточняемом земельном участке с кадастровым номером 24:46:5301001:1165 :		
1.	—	

1. Сведения о характерных точках границ уточняемого земельного участка с кадастровым номером 24:46:5301001:1166 :

Система координат МСК-167, Зона 4 Зона № 4

Обозначение характерных точек границ	Координаты, м				Метод определения координат	Формулы, примененные для расчета средней квадратической погрешности определения координат характерных точек границ (Mt), с подставленными в такие формулы значениями и итоговые (вычисленные) значения Mt, м	Описание закрепления точки
	содержатся в Едином государственном реестре недвижимости		определены в результате выполнения комплексных кадастровых работ				
	X	Y	X	Y			
1	2	3	4	5	6	7	8
н618У	—	—	619 974,97	77 926,54	Метод спутниковых геодезических измерений (определений)	0,10	—
н619У	—	—	620 014,94	77 918,23			
н620У	—	—	620 019,79	77 942,52			
н621У	—	—	619 980,24	77 950,94			
н618У	—	—	619 974,97	77 926,54			

2. Сведения о частях границ уточняемого земельного участка с кадастровым номером 24:46:5301001:1166 :

Обозначение части границ		Горизонтальное проложение (S), м	Описание прохождения части границ	Сведения о согласовании местоположения границ (согласовано/спорное)
от т.	до т.			
1	2	3	4	5
н618У	н619У	40,82	—	согласовано
н619У	н620У	24,77		
н620У	н621У	40,44		
н621У	н618У	24,96		

3. Сведения о характеристиках уточняемого земельного участка с кадастровым номером 24:46:5301001:1166 :

№ п/п	Наименование характеристики земельного участка	Значение характеристики
1	2	3

1	2	3
1.	Адрес земельного участка	Российская Федерация, Красноярский край, Дивногорск г
1.1.	Сведения о местоположении земельного участка (при отсутствии адреса) в структурированном в соответствии с федеральной информационной адресной системой виде	—
1.2.	Дополнительные сведения о местоположении земельного участка	—
2.	Площадь земельного участка ± величина погрешности определения (вычисления) площади (Р ± ΔР), м²	1 010 ± 11,00
3.	Формула, примененная для вычисления предельной погрешности определения площади земельного участка, с подставленными значениями и итоговые (вычисленные) значения	ΔP=3.5*Mt*√P=3.5*0,1*√1010=11
4.	Площадь земельного участка согласно сведениям Единого государственного реестра недвижимости (Ркад), м²	1 000,00
5.	Оценка расхождения Р и Ркад (Р - Ркад), м²	10
6.	Предельный минимальный и максимальный размеры земельного участка (Рмин и Рмакс), м²	— —
7.	Вид (виды) разрешенного использования	—
7.1.	Дополнительные сведения об использовании земельного участка	—
8.	Кадастровый или иной государственный учетный номер (инвентарный) здания, сооружения, объекта незавершенного строительства, расположенного на земельном участке	—
9.	Сведения о земельных участках (землях общего пользования, территории общего пользования), посредством которых обеспечивается доступ	—
10.	Иные сведения	—
4. Пояснения к сведениям об уточняемом земельном участке с кадастровым номером 24:46:5301001:1166 :		
1.	—	

1. Сведения о характерных точках границ уточняемого земельного участка с кадастровым номером 24:46:5301001:1167 :

Система координат МСК-167, Зона 4 Зона № 4

Обозначение характерных точек границ	Координаты, м				Метод определения координат	Формулы, примененные для расчета средней квадратической погрешности определения координат характерных точек границ (Mt), с подставленными в такие формулы значениями и итоговые (вычисленные) значения Mt, м	Описание закрепления точки
	содержатся в Едином государственном реестре недвижимости		определены в результате выполнения комплексных кадастровых работ				
	X	Y	X	Y			
1	2	3	4	5	6	7	8
н547У	—	—	619 728,70	78 006,29	Метод спутниковых геодезических измерений (определений)	0,10	—
н558У	—	—	619 734,02	78 030,59			
н560У	—	—	619 694,91	78 039,24			
н622У	—	—	619 689,76	78 015,82			
н623У	—	—	619 691,60	78 014,84			
н624У	—	—	619 712,96	78 009,82			
н625У	—	—	619 726,40	78 006,39			
н547У	—	—	619 728,70	78 006,29			

2. Сведения о частях границ уточняемого земельного участка с кадастровым номером 24:46:5301001:1167 :

Обозначение части границ		Горизонтальное проложение (S), м	Описание прохождения части границ	Сведения о согласовании местоположения границ (согласовано/спорное)
от т.	до т.			
1	2	3	4	5
н547У	н558У	24,88	—	согласовано
н558У	н560У	40,06		
н560У	н622У	23,98		
н622У	н623У	2,08		

1	2	3	4	5
н623У	н624У	21,94	—	согласовано
н624У	н625У	13,87		
н625У	н547У	2,30		

3. Сведения о характеристиках уточняемого земельного участка с кадастровым номером 24:46:5301001:1167 :

№ п/п	Наименование характеристики земельного участка	Значение характеристики
1	2	3
1.	Адрес земельного участка	Российская Федерация, Красноярский край, Дивногорск г
1.1.	Сведения о местоположении земельного участка (при отсутствии адреса) в структурированном в соответствии с федеральной информационной адресной системой виде	—
1.2.	Дополнительные сведения о местоположении земельного участка	—
2.	Площадь земельного участка ± величина погрешности определения (вычисления) площади (Р ± ΔР), м²	994 ± 11,00
3.	Формула, примененная для вычисления предельной погрешности определения площади земельного участка, с подставленными значениями и итоговые (вычисленные) значения	ΔР=3.5*Mt*√P=3.5*0,1*√994=11
4.	Площадь земельного участка согласно сведениям Единого государственного реестра недвижимости (Ркад), м²	1 000,00
5.	Оценка расхождения Р и Ркад (Р - Ркад), м²	6
6.	Предельный минимальный и максимальный размеры земельного участка (Рмин и Рмакс), м²	— —
7.	Вид (виды) разрешенного использования	—
7.1.	Дополнительные сведения об использовании земельного участка	—
8.	Кадастровый или иной государственный учетный номер (инвентарный) здания, сооружения, объекта незавершенного строительства, расположенного на земельном участке	—
9.	Сведения о земельных участках (землях общего пользования, территории общего пользования), посредством которых обеспечивается доступ	—
10.	Иные сведения	—

4. Пояснения к сведениям об уточняемом земельном участке с кадастровым номером 24:46:5301001:1167 :

1.	—

1. Сведения о характерных точках границ уточняемого земельного участка с кадастровым номером 24:46:5301001:1168 :

Система координат МСК-167, Зона 4 Зона № 4

Обозначение характерных точек границ	Координаты, м				Метод определения координат	Формулы, примененные для расчета средней квадратической погрешности определения координат характерных точек границ (Mt), с подставленными в такие формулы значениями и итоговые (вычисленные) значения Mt, м	Описание закрепления точки
	содержатся в Едином государственном реестре недвижимости		определены в результате выполнения комплексных кадастровых работ				
	X	Y	X	Y			
1	2	3	4	5	6	7	8
н411У	—	—	619 688,65	78 098,38	Метод спутниковых геодезических измерений (определений)	0,10	—
н626У	—	—	619 713,19	78 092,65			
н627У	—	—	619 720,14	78 133,01			
н628У	—	—	619 695,16	78 137,85			
н412У	—	—	619 693,84	78 130,53			
н411У	—	—	619 688,65	78 098,38			

2. Сведения о частях границ уточняемого земельного участка с кадастровым номером 24:46:5301001:1168 :

Обозначение части границ		Горизонтальное проложение (S), м	Описание прохождения части границ	Сведения о согласовании местоположения границ (согласовано/спорное)
от т.	до т.			
1	2	3	4	5
н411У	н626У	25,20	—	согласовано
н626У	н627У	40,95		
н627У	н628У	25,44		
н628У	н412У	7,44		
н412У	н411У	32,57		

3. Сведения о характеристиках уточняемого земельного участка с кадастровым номером 24:46:5301001:1168 :

№ п/п	Наименование характеристики земельного участка	Значение характеристики
1	2	3

1	2	3
1.	Адрес земельного участка	Российская Федерация, Красноярский край, Дивногорск г
1.1.	Сведения о местоположении земельного участка (при отсутствии адреса) в структурированном в соответствии с федеральной информационной адресной системой виде	—
1.2.	Дополнительные сведения о местоположении земельного участка	—
2.	Площадь земельного участка ± величина погрешности определения (вычисления) площади (Р ± ΔР), м²	1 026 ± 11,00
3.	Формула, примененная для вычисления предельной погрешности определения площади земельного участка, с подставленными значениями и итоговые (вычисленные) значения	ΔP=3.5*Mt*√P=3.5*0,1*√1026=11
4.	Площадь земельного участка согласно сведениям Единого государственного реестра недвижимости (Ркад), м²	1 000,00
5.	Оценка расхождения Р и Ркад (Р - Ркад), м²	26
6.	Предельный минимальный и максимальный размеры земельного участка (Рмин и Рмакс), м²	— —
7.	Вид (виды) разрешенного использования	—
7.1.	Дополнительные сведения об использовании земельного участка	—
8.	Кадастровый или иной государственный учетный номер (инвентарный) здания, сооружения, объекта незавершенного строительства, расположенного на земельном участке	—
9.	Сведения о земельных участках (землях общего пользования, территории общего пользования), посредством которых обеспечивается доступ	—
10.	Иные сведения	—
4. Пояснения к сведениям об уточняемом земельном участке с кадастровым номером 24:46:5301001:1168 :		
1.	—	

1. Сведения о характерных точках границ уточняемого земельного участка с кадастровым номером 24:46:5301001:1169 :

Система координат МСК-167, Зона 4 Зона № 4

Обозначение характерных точек границ	Координаты, м				Метод определения координат	Формулы, примененные для расчета средней квадратической погрешности определения координат характерных точек границ (Mt), с подставленными в такие формулы значениями и итоговые (вычисленные) значения Mt, м	Описание закрепления точки
	содержатся в Едином государственном реестре недвижимости		определены в результате выполнения комплексных кадастровых работ				
	X	Y	X	Y			
1	2	3	4	5	6	7	8
174	—	—	619 801,71	77 938,68	Метод спутниковых геодезических измерений (определений)	0,10	—
1095	—	—	619 807,56	77 963,18			
н551У	—	—	619 781,79	77 968,76			
н550У	—	—	619 778,45	77 969,48			
1098	—	—	619 767,83	77 972,24			
171	—	—	619 763,32	77 947,75			
174	—	—	619 801,71	77 938,68			

2. Сведения о частях границ уточняемого земельного участка с кадастровым номером 24:46:5301001:1169 :

Обозначение части границ		Горизонтальное проложение (S), м	Описание прохождения части границ	Сведения о согласовании местоположения границ (согласовано/спорное)
от т.	до т.			
1	2	3	4	5
174	1095	25,19	—	согласовано
1095	н551У	26,37		
н551У	н550У	3,42		
н550У	1098	10,97		
1098	171	24,90		
171	174	39,45		

3. Сведения о характеристиках уточняемого земельного участка с кадастровым номером 24:46:5301001:1169 :		
№ п/п	Наименование характеристики земельного участка	Значение характеристики
1	2	3
1.	Адрес земельного участка	Российская Федерация, Красноярский край, Дивногорск г
1.1.	Сведения о местоположении земельного участка (при отсутствии адреса) в структурированном в соответствии с федеральной информационной адресной системой виде	—
1.2.	Дополнительные сведения о местоположении земельного участка	—
2.	Площадь земельного участка ± величина погрешности определения (вычисления) площади (Р ± ΔР), м²	997 ± 11,00
3.	Формула, примененная для вычисления предельной погрешности определения площади земельного участка, с подставленными значениями и итоговые (вычисленные) значения	ΔР=3.5*Mt*√P=3.5*0,1*√997=11
4.	Площадь земельного участка согласно сведениям Единого государственного реестра недвижимости (Ркад), м²	1 000,00
5.	Оценка расхождения Р и Ркад (Р - Ркад), м²	3
6.	Предельный минимальный и максимальный размеры земельного участка (Рмин и Рмакс), м²	— —
7.	Вид (виды) разрешенного использования	—
7.1.	Дополнительные сведения об использовании земельного участка	—
8.	Кадастровый или иной государственный учетный номер (инвентарный) здания, сооружения, объекта незавершенного строительства, расположенного на земельном участке	—
9.	Сведения о земельных участках (землях общего пользования, территории общего пользования), посредством которых обеспечивается доступ	—
10.	Иные сведения	—
4. Пояснения к сведениям об уточняемом земельном участке с кадастровым номером 24:46:5301001:1169 :		
1.	—	

1. Сведения о характерных точках границ уточняемого земельного участка с кадастровым номером 24:46:5301001:1170 :

Система координат МСК-167, Зона 4 Зона № 4

Обозначение характерных точек границ	Координаты, м				Метод определения координат	Формулы, примененные для расчета средней квадратической погрешности определения координат характерных точек границ (Mt), с подставленными в такие формулы значениями и итоговые (вычисленные) значения Mt, м	Описание закрепления точки
	содержатся в Едином государственном реестре недвижимости		определены в результате выполнения комплексных кадастровых работ				
	X	Y	X	Y			
1	2	3	4	5	6	7	8
н617У	—	—	619 919,59	77 887,99	Метод спутниковых геодезических измерений (определений)	0,10	—
н629У	—	—	619 924,33	77 913,08			
н630У	—	—	619 885,71	77 921,46			
1063	—	—	619 881,15	77 896,80			
н617У	—	—	619 919,59	77 887,99			

2. Сведения о частях границ уточняемого земельного участка с кадастровым номером 24:46:5301001:1170 :

Обозначение части границ		Горизонтальное проложение (S), м	Описание прохождения части границ	Сведения о согласовании местоположения границ (согласовано/спорное)
от т.	до т.			
1	2	3	4	5
н617У	н629У	25,53	—	согласовано
н629У	н630У	39,52		
н630У	1063	25,08		
1063	н617У	39,44		

3. Сведения о характеристиках уточняемого земельного участка с кадастровым номером 24:46:5301001:1170 :

№ п/п	Наименование характеристики земельного участка	Значение характеристики
1	2	3

1	2	3
1.	Адрес земельного участка	Российская Федерация, Красноярский край, Дивногорск г
1.1.	Сведения о местоположении земельного участка (при отсутствии адреса) в структурированном в соответствии с федеральной информационной адресной системой виде	—
1.2.	Дополнительные сведения о местоположении земельного участка	—
2.	Площадь земельного участка ± величина погрешности определения (вычисления) площади (Р ± ΔР), м²	998 ± 11,00
3.	Формула, примененная для вычисления предельной погрешности определения площади земельного участка, с подставленными значениями и итоговые (вычисленные) значения	ΔР=3.5*Mt*√P=3.5*0,1*√998=11
4.	Площадь земельного участка согласно сведениям Единого государственного реестра недвижимости (Ркад), м²	1 000,00
5.	Оценка расхождения Р и Ркад (Р - Ркад), м²	2
6.	Предельный минимальный и максимальный размеры земельного участка (Рмин и Рмакс), м²	— —
7.	Вид (виды) разрешенного использования	—
7.1.	Дополнительные сведения об использовании земельного участка	—
8.	Кадастровый или иной государственный учетный номер (инвентарный) здания, сооружения, объекта незавершенного строительства, расположенного на земельном участке	—
9.	Сведения о земельных участках (землях общего пользования, территории общего пользования), посредством которых обеспечивается доступ	—
10.	Иные сведения	—
4. Пояснения к сведениям об уточняемом земельном участке с кадастровым номером 24:46:5301001:1170 :		
1.	—	

1. Сведения о характерных точках границ уточняемого земельного участка с кадастровым номером 24:46:5301001:1171 :

Система координат МСК-167, Зона 4 Зона № 4

Обозначение характерных точек границ	Координаты, м				Метод определения координат	Формулы, примененные для расчета средней квадратической погрешности определения координат характерных точек границ (Mt), с подставленными в такие формулы значениями и итоговые (вычисленные) значения Mt, м	Описание закрепления точки
	содержатся в Едином государственном реестре недвижимости		определены в результате выполнения комплексных кадастровых работ				
	X	Y	X	Y			
1	2	3	4	5	6	7	8
1092	—	—	619 718,15	77 957,37	Метод спутниковых геодезических измерений (определений)	0,10	—
н548У	—	—	619 723,47	77 982,18			
н631У	—	—	619 684,81	77 991,10			
н557У	—	—	619 679,23	77 966,84			
1092	—	—	619 718,15	77 957,37			

2. Сведения о частях границ уточняемого земельного участка с кадастровым номером 24:46:5301001:1171 :

Обозначение части границ		Горизонтальное проложение (S), м	Описание прохождения части границ	Сведения о согласовании местоположения границ (согласовано/спорное)
от т.	до т.			
1	2	3	4	5
1092	н548У	25,37	—	согласовано
н548У	н631У	39,68		
н631У	н557У	24,89		
н557У	1092	40,06		

3. Сведения о характеристиках уточняемого земельного участка с кадастровым номером 24:46:5301001:1171 :

№ п/п	Наименование характеристики земельного участка	Значение характеристики
1	2	3

1	2	3
1.	Адрес земельного участка	Российская Федерация, Красноярский край, Дивногорск г
1.1.	Сведения о местоположении земельного участка (при отсутствии адреса) в структурированном в соответствии с федеральной информационной адресной системой виде	—
1.2.	Дополнительные сведения о местоположении земельного участка	—
2.	Площадь земельного участка ± величина погрешности определения (вычисления) площади (Р ± ΔР), м²	1 002 ± 11,00
3.	Формула, примененная для вычисления предельной погрешности определения площади земельного участка, с подставленными значениями и итоговые (вычисленные) значения	ΔP=3.5*Mt*√P=3.5*0,1*√1002=11
4.	Площадь земельного участка согласно сведениям Единого государственного реестра недвижимости (Ркад), м²	1 000,00
5.	Оценка расхождения Р и Ркад (Р - Ркад), м²	2
6.	Предельный минимальный и максимальный размеры земельного участка (Рмин и Рмакс), м²	— —
7.	Вид (виды) разрешенного использования	—
7.1.	Дополнительные сведения об использовании земельного участка	—
8.	Кадастровый или иной государственный учетный номер (инвентарный) здания, сооружения, объекта незавершенного строительства, расположенного на земельном участке	—
9.	Сведения о земельных участках (землях общего пользования, территории общего пользования), посредством которых обеспечивается доступ	—
10.	Иные сведения	—
4. Пояснения к сведениям об уточняемом земельном участке с кадастровым номером 24:46:5301001:1171 :		
1.	—	

1. Сведения о характерных точках границ уточняемого земельного участка с кадастровым номером 24:46:5301001:1176 :

Система координат МСК-167, Зона 4 Зона № 4

Обозначение характерных точек границ	Координаты, м				Метод определения координат	Формулы, примененные для расчета средней квадратической погрешности определения координат характерных точек границ (Mt), с подставленными в такие формулы значениями и итоговые (вычисленные) значения Mt, м	Описание закрепления точки
	содержатся в Едином государственном реестре недвижимости		определены в результате выполнения комплексных кадастровых работ				
	X	Y	X	Y			
1	2	3	4	5	6	7	8
1108	—	—	619 654,75	78 073,37	Метод спутниковых геодезических измерений (определений)	0,10	—
н562У	—	—	619 659,92	78 099,35			
н632У	—	—	619 621,45	78 107,81			
н633У	—	—	619 616,16	78 082,30			
1108	—	—	619 654,75	78 073,37			

2. Сведения о частях границ уточняемого земельного участка с кадастровым номером 24:46:5301001:1176 :

Обозначение части границ		Горизонтальное проложение (S), м	Описание прохождения части границ	Сведения о согласовании местоположения границ (согласовано/спорное)
от т.	до т.			
1	2	3	4	5
1108	н562У	26,49	—	согласовано
н562У	н632У	39,39		
н632У	н633У	26,05		
н633У	1108	39,61		

3. Сведения о характеристиках уточняемого земельного участка с кадастровым номером 24:46:5301001:1176 :

№ п/п	Наименование характеристики земельного участка	Значение характеристики
1	2	3

1	2	3
1.	Адрес земельного участка	Российская Федерация, Красноярский край, Дивногорск г
1.1.	Сведения о местоположении земельного участка (при отсутствии адреса) в структурированном в соответствии с федеральной информационной адресной системой виде	—
1.2.	Дополнительные сведения о местоположении земельного участка	—
2.	Площадь земельного участка ± величина погрешности определения (вычисления) площади (Р ± ΔР), м²	1 037 ± 11,00
3.	Формула, примененная для вычисления предельной погрешности определения площади земельного участка, с подставленными значениями и итоговые (вычисленные) значения	ΔP=3.5*Mt*√P=3.5*0,1*√1037=11
4.	Площадь земельного участка согласно сведениям Единого государственного реестра недвижимости (Ркад), м²	1 000,00
5.	Оценка расхождения Р и Ркад (Р - Ркад), м²	37
6.	Предельный минимальный и максимальный размеры земельного участка (Рмин и Рмакс), м²	— —
7.	Вид (виды) разрешенного использования	—
7.1.	Дополнительные сведения об использовании земельного участка	—
8.	Кадастровый или иной государственный учетный номер (инвентарный) здания, сооружения, объекта незавершенного строительства, расположенного на земельном участке	—
9.	Сведения о земельных участках (землях общего пользования, территории общего пользования), посредством которых обеспечивается доступ	—
10.	Иные сведения	—
4. Пояснения к сведениям об уточняемом земельном участке с кадастровым номером 24:46:5301001:1176 :		
1.	—	

1. Сведения о характерных точках границ уточняемого земельного участка с кадастровым номером 24:46:5301001:1184 :

Система координат МСК-167, Зона 4 Зона № 4

Обозначение характерных точек границ	Координаты, м				Метод определения координат	Формулы, примененные для расчета средней квадратической погрешности определения координат характерных точек границ (Mt), с подставленными в такие формулы значениями и итоговые (вычисленные) значения Mt, м	Описание закрепления точки
	содержатся в Едином государственном реестре недвижимости		определены в результате выполнения комплексных кадастровых работ				
	X	Y	X	Y			
1	2	3	4	5	6	7	8
735	—	—	619 613,30	77 180,01	Метод спутниковых геодезических измерений (определений)	0,10	—
775	—	—	619 613,89	77 180,33			
774	—	—	619 606,57	77 204,35			
780	—	—	619 585,62	77 197,03			
737	—	—	619 592,08	77 171,56			
735	—	—	619 613,30	77 180,01			

2. Сведения о частях границ уточняемого земельного участка с кадастровым номером 24:46:5301001:1184 :

Обозначение части границ		Горизонтальное проложение (S), м	Описание прохождения части границ	Сведения о согласовании местоположения границ (согласовано/спорное)
от т.	до т.			
1	2	3	4	5
735	775	0,67	—	согласовано
775	774	25,11		
774	780	22,19		
780	737	26,28		
737	735	22,84		

3. Сведения о характеристиках уточняемого земельного участка с кадастровым номером 24:46:5301001:1184 :

№ п/п	Наименование характеристики земельного участка	Значение характеристики
1	2	3

1	2	3
1.	Адрес земельного участка	Российская Федерация, Красноярский край, Дивногорск г
1.1.	Сведения о местоположении земельного участка (при отсутствии адреса) в структурированном в соответствии с федеральной информационной адресной системой виде	—
1.2.	Дополнительные сведения о местоположении земельного участка	—
2.	Площадь земельного участка ± величина погрешности определения (вычисления) площади (Р ± ΔР), м²	585 ± 8,00
3.	Формула, примененная для вычисления предельной погрешности определения площади земельного участка, с подставленными значениями и итоговые (вычисленные) значения	ΔР=3.5*Mt*√P=3.5*0,1*√585=8
4.	Площадь земельного участка согласно сведениям Единого государственного реестра недвижимости (Ркад), м²	582,00
5.	Оценка расхождения Р и Ркад (Р - Ркад), м²	3
6.	Предельный минимальный и максимальный размеры земельного участка (Рмин и Рмакс), м²	— —
7.	Вид (виды) разрешенного использования	—
7.1.	Дополнительные сведения об использовании земельного участка	—
8.	Кадастровый или иной государственный учетный номер (инвентарный) здания, сооружения, объекта незавершенного строительства, расположенного на земельном участке	—
9.	Сведения о земельных участках (землях общего пользования, территории общего пользования), посредством которых обеспечивается доступ	—
10.	Иные сведения	—
4. Пояснения к сведениям об уточняемом земельном участке с кадастровым номером 24:46:5301001:1184 :		
1.	—	

1. Сведения о характерных точках границ уточняемого земельного участка с кадастровым номером 24:46:5301001:1186 :

Система координат МСК-167, Зона 4 Зона № 4

Обозначение характерных точек границ	Координаты, м				Метод определения координат	Формулы, примененные для расчета средней квадратической погрешности определения координат характерных точек границ (Mt), с подставленными в такие формулы значениями и итоговые (вычисленные) значения Mt, м	Описание закрепления точки
	содержатся в Едином государственном реестре недвижимости		определены в результате выполнения комплексных кадастровых работ				
	X	Y	X	Y			
1	2	3	4	5	6	7	8
1063	—	—	619 881,15	77 896,80	Метод спутниковых геодезических измерений (определений)	0,10	—
н630У	—	—	619 885,71	77 921,46			
н634У	—	—	619 846,85	77 929,10			
1064	—	—	619 841,19	77 905,32			
1063	—	—	619 881,15	77 896,80			

2. Сведения о частях границ уточняемого земельного участка с кадастровым номером 24:46:5301001:1186 :

Обозначение части границ		Горизонтальное проложение (S), м	Описание прохождения части границ	Сведения о согласовании местоположения границ (согласовано/спорное)
от т.	до т.			
1	2	3	4	5
1063	н630У	25,08	—	согласовано
н630У	н634У	39,60		
н634У	1064	24,44		
1064	1063	40,86		

3. Сведения о характеристиках уточняемого земельного участка с кадастровым номером 24:46:5301001:1186 :

№ п/п	Наименование характеристики земельного участка	Значение характеристики
1	2	3

1	2	3
1.	Адрес земельного участка	Российская Федерация, Красноярский край, Дивногорск г
1.1.	Сведения о местоположении земельного участка (при отсутствии адреса) в структурированном в соответствии с федеральной информационной адресной системой виде	—
1.2.	Дополнительные сведения о местоположении земельного участка	—
2.	Площадь земельного участка ± величина погрешности определения (вычисления) площади (Р ± ΔР), м²	996 ± 11,00
3.	Формула, примененная для вычисления предельной погрешности определения площади земельного участка, с подставленными значениями и итоговые (вычисленные) значения	ΔР=3.5*Mt*√P=3.5*0,1*√996=11
4.	Площадь земельного участка согласно сведениям Единого государственного реестра недвижимости (Ркад), м²	920,00
5.	Оценка расхождения Р и Ркад (Р - Ркад), м²	76
6.	Предельный минимальный и максимальный размеры земельного участка (Рмин и Рмакс), м²	— —
7.	Вид (виды) разрешенного использования	—
7.1.	Дополнительные сведения об использовании земельного участка	—
8.	Кадастровый или иной государственный учетный номер (инвентарный) здания, сооружения, объекта незавершенного строительства, расположенного на земельном участке	—
9.	Сведения о земельных участках (землях общего пользования, территории общего пользования), посредством которых обеспечивается доступ	—
10.	Иные сведения	—
4. Пояснения к сведениям об уточняемом земельном участке с кадастровым номером		24:46:5301001:1186 :
1.	—	

1. Сведения о характерных точках границ уточняемого земельного участка с кадастровым номером 24:46:5301001:1187 :

Система координат МСК-167, Зона 4 Зона № 4

Обозначение характерных точек границ	Координаты, м				Метод определения координат	Формулы, примененные для расчета средней квадратической погрешности определения координат характерных точек границ (Mt), с подставленными в такие формулы значениями и итоговые (вычисленные) значения Mt, м	Описание закрепления точки
	содержатся в Едином государственном реестре недвижимости		определены в результате выполнения комплексных кадастровых работ				
	X	Y	X	Y			
1	2	3	4	5	6	7	8
н611У	—	—	619 826,62	78 067,45	Метод спутниковых геодезических измерений (определений)	0,10	—
н614У	—	—	619 839,41	78 115,63			
1449	—	—	619 819,97	78 120,34			
1452	—	—	619 807,18	78 072,16			
н611У	—	—	619 826,62	78 067,45			

2. Сведения о частях границ уточняемого земельного участка с кадастровым номером 24:46:5301001:1187 :

Обозначение части границ		Горизонтальное проложение (S), м	Описание прохождения части границ	Сведения о согласовании местоположения границ (согласовано/спорное)
от т.	до т.			
1	2	3	4	5
н611У	н614У	49,85	—	согласовано
н614У	1449	20,00		
1449	1452	49,85		
1452	н611У	20,00		

3. Сведения о характеристиках уточняемого земельного участка с кадастровым номером 24:46:5301001:1187 :

№ п/п	Наименование характеристики земельного участка	Значение характеристики
1	2	3

1	2	3
1.	Адрес земельного участка	Российская Федерация, Красноярский край, Дивногорск г
1.1.	Сведения о местоположении земельного участка (при отсутствии адреса) в структурированном в соответствии с федеральной информационной адресной системой виде	—
1.2.	Дополнительные сведения о местоположении земельного участка	—
2.	Площадь земельного участка ± величина погрешности определения (вычисления) площади (Р ± ΔР), м²	997 ± 11,00
3.	Формула, примененная для вычисления предельной погрешности определения площади земельного участка, с подставленными значениями и итоговые (вычисленные) значения	ΔР=3.5*Mt*√P=3.5*0,1*√997=11
4.	Площадь земельного участка согласно сведениям Единого государственного реестра недвижимости (Ркад), м²	1 000,00
5.	Оценка расхождения Р и Ркад (Р - Ркад), м²	3
6.	Предельный минимальный и максимальный размеры земельного участка (Рмин и Рмакс), м²	— —
7.	Вид (виды) разрешенного использования	—
7.1.	Дополнительные сведения об использовании земельного участка	—
8.	Кадастровый или иной государственный учетный номер (инвентарный) здания, сооружения, объекта незавершенного строительства, расположенного на земельном участке	—
9.	Сведения о земельных участках (землях общего пользования, территории общего пользования), посредством которых обеспечивается доступ	—
10.	Иные сведения	—
4. Пояснения к сведениям об уточняемом земельном участке с кадастровым номером 24:46:5301001:1187 :		
1.	—	

1. Сведения о характерных точках границ уточняемого земельного участка с кадастровым номером 24:46:5301001:1190 :

Система координат МСК-167, Зона 4 Зона № 4

Обозначение характерных точек границ	Координаты, м				Метод определения координат	Формулы, примененные для расчета средней квадратической погрешности определения координат характерных точек границ (Mt), с подставленными в такие формулы значениями и итоговые (вычисленные) значения Mt, м	Описание закрепления точки
	содержатся в Едином государственном реестре недвижимости		определены в результате выполнения комплексных кадастровых работ				
	X	Y	X	Y			
1	2	3	4	5	6	7	8
1037	—	—	619 650,36	78 048,82	Метод спутниковых геодезических измерений (определений)	0,10	—
1108	—	—	619 654,75	78 073,37			
н633У	—	—	619 616,16	78 082,30			
н635У	—	—	619 611,23	78 057,65			
1037	—	—	619 650,36	78 048,82			

2. Сведения о частях границ уточняемого земельного участка с кадастровым номером 24:46:5301001:1190 :

Обозначение части границ		Горизонтальное проложение (S), м	Описание прохождения части границ	Сведения о согласовании местоположения границ (согласовано/спорное)
от т.	до т.			
1	2	3	4	5
1037	1108	24,94	—	согласовано
1108	н633У	39,61		
н633У	н635У	25,14		
н635У	1037	40,11		

3. Сведения о характеристиках уточняемого земельного участка с кадастровым номером 24:46:5301001:1190 :

№ п/п	Наименование характеристики земельного участка	Значение характеристики
1	2	3

1	2	3
1.	Адрес земельного участка	Российская Федерация, Красноярский край, Дивногорск г
1.1.	Сведения о местоположении земельного участка (при отсутствии адреса) в структурированном в соответствии с федеральной информационной адресной системой виде	—
1.2.	Дополнительные сведения о местоположении земельного участка	—
2.	Площадь земельного участка ± величина погрешности определения (вычисления) площади (Р ± ΔР), м²	997 ± 11,00
3.	Формула, примененная для вычисления предельной погрешности определения площади земельного участка, с подставленными значениями и итоговые (вычисленные) значения	ΔР=3.5*Mt*√P=3.5*0,1*√997=11
4.	Площадь земельного участка согласно сведениям Единого государственного реестра недвижимости (Ркад), м²	1 000,00
5.	Оценка расхождения Р и Ркад (Р - Ркад), м²	3
6.	Предельный минимальный и максимальный размеры земельного участка (Рмин и Рмакс), м²	— —
7.	Вид (виды) разрешенного использования	—
7.1.	Дополнительные сведения об использовании земельного участка	—
8.	Кадастровый или иной государственный учетный номер (инвентарный) здания, сооружения, объекта незавершенного строительства, расположенного на земельном участке	—
9.	Сведения о земельных участках (землях общего пользования, территории общего пользования), посредством которых обеспечивается доступ	—
10.	Иные сведения	—
4. Пояснения к сведениям об уточняемом земельном участке с кадастровым номером 24:46:5301001:1190 :		
1.	—	

1. Сведения о характерных точках границ уточняемого земельного участка с кадастровым номером 24:46:5301001:3225 :

Система координат МСК-167, Зона 4 Зона № 4

Обозначение характерных точек границ	Координаты, м				Метод определения координат	Формулы, примененные для расчета средней квадратической погрешности определения координат характерных точек границ (Mt), с подставленными в такие формулы значениями и итоговые (вычисленные) значения Mt, м	Описание закрепления точки
	содержатся в Едином государственном реестре недвижимости		определены в результате выполнения комплексных кадастровых работ				
	X	Y	X	Y			
1	2	3	4	5	6	7	8
н637У	—	—	619 821,01	77 838,42	Метод спутниковых геодезических измерений (определений)	0,10	—
н638У	—	—	619 823,26	77 848,69			
н639У	—	—	619 825,06	77 857,69			
1084	—	—	619 786,00	77 865,52			
н544У	—	—	619 781,55	77 845,92			
н637У	—	—	619 821,01	77 838,42			

2. Сведения о частях границ уточняемого земельного участка с кадастровым номером 24:46:5301001:3225 :

Обозначение части границ		Горизонтальное проложение (S), м	Описание прохождения части границ	Сведения о согласовании местоположения границ (согласовано/спорное)
от т.	до т.			
1	2	3	4	5
н637У	н638У	10,51	—	согласовано
н638У	н639У	9,18		
н639У	1084	39,84		
1084	н544У	20,10		
н544У	н637У	40,17		

3. Сведения о характеристиках уточняемого земельного участка с кадастровым номером 24:46:5301001:3225 :

№ п/п	Наименование характеристики земельного участка	Значение характеристики
1	2	3

1	2	3
1.	Адрес земельного участка	Российская Федерация, Красноярский край, Дивногорск г
1.1.	Сведения о местоположении земельного участка (при отсутствии адреса) в структурированном в соответствии с федеральной информационной адресной системой виде	—
1.2.	Дополнительные сведения о местоположении земельного участка	—
2.	Площадь земельного участка ± величина погрешности определения (вычисления) площади (Р ± ΔР), м²	796 ± 10,00
3.	Формула, примененная для вычисления предельной погрешности определения площади земельного участка, с подставленными значениями и итоговые (вычисленные) значения	ΔР=3.5*Mt*√P=3.5*0,1*√796=10
4.	Площадь земельного участка согласно сведениям Единого государственного реестра недвижимости (Ркад), м²	800,00
5.	Оценка расхождения Р и Ркад (Р - Ркад), м²	4
6.	Предельный минимальный и максимальный размеры земельного участка (Рмин и Рмакс), м²	— —
7.	Вид (виды) разрешенного использования	—
7.1.	Дополнительные сведения об использовании земельного участка	—
8.	Кадастровый или иной государственный учетный номер (инвентарный) здания, сооружения, объекта незавершенного строительства, расположенного на земельном участке	—
9.	Сведения о земельных участках (землях общего пользования, территории общего пользования), посредством которых обеспечивается доступ	—
10.	Иные сведения	—
4. Пояснения к сведениям об уточняемом земельном участке с кадастровым номером		24:46:5301001:3225 :
1.	—	

1. Сведения о характерных точках границ уточняемого земельного участка с кадастровым номером 24:46:5301001:3378 :

Система координат МСК-167, Зона 4 Зона № 4

Обозначение характерных точек границ	Координаты, м				Метод определения координат	Формулы, примененные для расчета средней квадратической погрешности определения координат характерных точек границ (Mt), с подставленными в такие формулы значениями и итоговые (вычисленные) значения Mt, м	Описание закрепления точки
	содержатся в Едином государственном реестре недвижимости		определены в результате выполнения комплексных кадастровых работ				
	X	Y	X	Y			
1	2	3	4	5	6	7	8
1096	—	—	619 812,67	77 987,56	Метод спутниковых геодезических измерений (определений)	0,10	—
н542У	—	—	619 818,26	78 012,05			
н640У	—	—	619 778,68	78 020,47			
1097	—	—	619 773,20	77 996,25			
н549У	—	—	619 791,21	77 992,66			
1096	—	—	619 812,67	77 987,56			

2. Сведения о частях границ уточняемого земельного участка с кадастровым номером 24:46:5301001:3378 :

Обозначение части границ		Горизонтальное проложение (S), м	Описание прохождения части границ	Сведения о согласовании местоположения границ (согласовано/спорное)
от т.	до т.			
1	2	3	4	5
1096	н542У	25,12	—	согласовано
н542У	н640У	40,47		
н640У	1097	24,83		
1097	н549У	18,36		
н549У	1096	22,06		

3. Сведения о характеристиках уточняемого земельного участка с кадастровым номером 24:46:5301001:3378 :

№ п/п	Наименование характеристики земельного участка	Значение характеристики
1	2	3

1	2	3
1.	Адрес земельного участка	Российская Федерация, Красноярский край, Дивногорск г
1.1.	Сведения о местоположении земельного участка (при отсутствии адреса) в структурированном в соответствии с федеральной информационной адресной системой виде	—
1.2.	Дополнительные сведения о местоположении земельного участка	—
2.	Площадь земельного участка ± величина погрешности определения (вычисления) площади (Р ± ΔР), м²	1 003 ± 11,00
3.	Формула, примененная для вычисления предельной погрешности определения площади земельного участка, с подставленными значениями и итоговые (вычисленные) значения	ΔP=3.5*Mt*√P=3.5*0,1*√1003=11
4.	Площадь земельного участка согласно сведениям Единого государственного реестра недвижимости (Ркад), м²	1 000,00
5.	Оценка расхождения Р и Ркад (Р - Ркад), м²	3
6.	Предельный минимальный и максимальный размеры земельного участка (Рмин и Рмакс), м²	— —
7.	Вид (виды) разрешенного использования	—
7.1.	Дополнительные сведения об использовании земельного участка	—
8.	Кадастровый или иной государственный учетный номер (инвентарный) здания, сооружения, объекта незавершенного строительства, расположенного на земельном участке	—
9.	Сведения о земельных участках (землях общего пользования, территории общего пользования), посредством которых обеспечивается доступ	—
10.	Иные сведения	—
4. Пояснения к сведениям об уточняемом земельном участке с кадастровым номером 24:46:5301001:3378 :		
1.	—	

1. Сведения о характерных точках границ уточняемого земельного участка с кадастровым номером 24:46:5301001:3414 :

Система координат МСК-167, Зона 4 Зона № 4

Обозначение характерных точек границ	Координаты, м				Метод определения координат	Формулы, примененные для расчета средней квадратической погрешности определения координат характерных точек границ (Mt), с подставленными в такие формулы значениями и итоговые (вычисленные) значения Mt, м	Описание закрепления точки
	содержатся в Едином государственном реестре недвижимости		определены в результате выполнения комплексных кадастровых работ				
	X	Y	X	Y			
1	2	3	4	5	6	7	8
н542У	—	—	619 818,26	78 012,05	Метод спутниковых геодезических измерений (определений)	0,10	—
1075	—	—	619 823,67	78 036,40			
1101	—	—	619 784,12	78 044,50			
н640У	—	—	619 778,68	78 020,47			
н542У	—	—	619 818,26	78 012,05			

2. Сведения о частях границ уточняемого земельного участка с кадастровым номером 24:46:5301001:3414 :

Обозначение части границ		Горизонтальное проложение (S), м	Описание прохождения части границ	Сведения о согласовании местоположения границ (согласовано/спорное)
от т.	до т.			
1	2	3	4	5
н542У	1075	24,94	—	согласовано
1075	1101	40,37		
1101	н640У	24,64		
н640У	н542У	40,47		

3. Сведения о характеристиках уточняемого земельного участка с кадастровым номером 24:46:5301001:3414 :

№ п/п	Наименование характеристики земельного участка	Значение характеристики
1	2	3

1	2	3
1.	Адрес земельного участка	Российская Федерация, Красноярский край, Дивногорск г
1.1.	Сведения о местоположении земельного участка (при отсутствии адреса) в структурированном в соответствии с федеральной информационной адресной системой виде	—
1.2.	Дополнительные сведения о местоположении земельного участка	—
2.	Площадь земельного участка ± величина погрешности определения (вычисления) площади (Р ± ΔР), м²	1 002 ± 11,00
3.	Формула, примененная для вычисления предельной погрешности определения площади земельного участка, с подставленными значениями и итоговые (вычисленные) значения	ΔP=3.5*Mt*√P=3.5*0,1*√1002=11
4.	Площадь земельного участка согласно сведениям Единого государственного реестра недвижимости (Ркад), м²	1 000,00
5.	Оценка расхождения Р и Ркад (Р - Ркад), м²	2
6.	Предельный минимальный и максимальный размеры земельного участка (Рмин и Рмакс), м²	— —
7.	Вид (виды) разрешенного использования	—
7.1.	Дополнительные сведения об использовании земельного участка	—
8.	Кадастровый или иной государственный учетный номер (инвентарный) здания, сооружения, объекта незавершенного строительства, расположенного на земельном участке	—
9.	Сведения о земельных участках (землях общего пользования, территории общего пользования), посредством которых обеспечивается доступ	—
10.	Иные сведения	—
4. Пояснения к сведениям об уточняемом земельном участке с кадастровым номером 24:46:5301001:3414 :		
1.	—	

1. Сведения о характерных точках границ уточняемого земельного участка с кадастровым номером 24:46:5301001:3423 :

Система координат МСК-167, Зона 4 Зона № 4

Обозначение характерных точек границ	Координаты, м				Метод определения координат	Формулы, примененные для расчета средней квадратической погрешности определения координат характерных точек границ (Mt), с подставленными в такие формулы значениями и итоговые (вычисленные) значения Mt, м	Описание закрепления точки
	содержатся в Едином государственном реестре недвижимости		определены в результате выполнения комплексных кадастровых работ				
	X	Y	X	Y			
1	2	3	4	5	6	7	8
н538У	—	—	619 847,38	77 955,78	Метод спутниковых геодезических измерений (определений)	0,10	—
1430	—	—	619 852,55	77 979,50			
1096	—	—	619 812,67	77 987,56			
1095	—	—	619 807,56	77 963,18			
н538У	—	—	619 847,38	77 955,78			

2. Сведения о частях границ уточняемого земельного участка с кадастровым номером 24:46:5301001:3423 :

Обозначение части границ		Горизонтальное проложение (S), м	Описание прохождения части границ	Сведения о согласовании местоположения границ (согласовано/спорное)
от т.	до т.			
1	2	3	4	5
н538У	1430	24,28	—	согласовано
1430	1096	40,69		
1096	1095	24,91		
1095	н538У	40,50		

3. Сведения о характеристиках уточняемого земельного участка с кадастровым номером 24:46:5301001:3423 :

№ п/п	Наименование характеристики земельного участка	Значение характеристики
1	2	3

1	2	3
1.	Адрес земельного участка	Российская Федерация, Красноярский край, Дивногорск г
1.1.	Сведения о местоположении земельного участка (при отсутствии адреса) в структурированном в соответствии с федеральной информационной адресной системой виде	—
1.2.	Дополнительные сведения о местоположении земельного участка	—
2.	Площадь земельного участка ± величина погрешности определения (вычисления) площади (Р ± ΔР), м²	998 ± 11,00
3.	Формула, примененная для вычисления предельной погрешности определения площади земельного участка, с подставленными значениями и итоговые (вычисленные) значения	ΔР=3.5*Mt*√P=3.5*0,1*√998=11
4.	Площадь земельного участка согласно сведениям Единого государственного реестра недвижимости (Ркад), м²	1 000,00
5.	Оценка расхождения Р и Ркад (Р - Ркад), м²	2
6.	Предельный минимальный и максимальный размеры земельного участка (Рмин и Рмакс), м²	— —
7.	Вид (виды) разрешенного использования	—
7.1.	Дополнительные сведения об использовании земельного участка	—
8.	Кадастровый или иной государственный учетный номер (инвентарный) здания, сооружения, объекта незавершенного строительства, расположенного на земельном участке	—
9.	Сведения о земельных участках (землях общего пользования, территории общего пользования), посредством которых обеспечивается доступ	—
10.	Иные сведения	—
4. Пояснения к сведениям об уточняемом земельном участке с кадастровым номером 24:46:5301001:3423 :		
1.	—	

1. Сведения о характерных точках границ уточняемого земельного участка с кадастровым номером 24:46:5301001:3538 :

Система координат МСК-167, Зона 4 Зона № 4

Обозначение характерных точек границ	Координаты, м				Метод определения координат	Формулы, примененные для расчета средней квадратической погрешности определения координат характерных точек границ (Mt), с подставленными в такие формулы значениями и итоговые (вычисленные) значения Mt, м	Описание закрепления точки
	содержатся в Едином государственном реестре недвижимости		определены в результате выполнения комплексных кадастровых работ				
	X	Y	X	Y			
1	2	3	4	5	6	7	8
н559У	—	—	619 700,12	78 063,70	Метод спутниковых геодезических измерений (определений)	0,10	—
1634	—	—	619 739,35	78 054,96			
1633	—	—	619 744,66	78 079,51			
н641У	—	—	619 705,25	78 087,77			
н559У	—	—	619 700,12	78 063,70			

2. Сведения о частях границ уточняемого земельного участка с кадастровым номером 24:46:5301001:3538 :

Обозначение части границ		Горизонтальное проложение (S), м	Описание прохождения части границ	Сведения о согласовании местоположения границ (согласовано/спорное)
от т.	до т.			
1	2	3	4	5
н559У	1634	40,19	—	согласовано
1634	1633	25,12		
1633	н641У	40,27		
н641У	н559У	24,61		

3. Сведения о характеристиках уточняемого земельного участка с кадастровым номером 24:46:5301001:3538 :

№ п/п	Наименование характеристики земельного участка	Значение характеристики
1	2	3

1	2	3
1.	Адрес земельного участка	Российская Федерация, Красноярский край, Дивногорск г
1.1.	Сведения о местоположении земельного участка (при отсутствии адреса) в структурированном в соответствии с федеральной информационной адресной системой виде	—
1.2.	Дополнительные сведения о местоположении земельного участка	—
2.	Площадь земельного участка ± величина погрешности определения (вычисления) площади (Р ± ΔР), м²	1 000 ± 11,00
3.	Формула, примененная для вычисления предельной погрешности определения площади земельного участка, с подставленными значениями и итоговые (вычисленные) значения	ΔP=3.5*Mt*√P=3.5*0,1*√1000=11
4.	Площадь земельного участка согласно сведениям Единого государственного реестра недвижимости (Ркад), м²	1 000,00
5.	Оценка расхождения Р и Ркад (Р - Ркад), м²	0
6.	Предельный минимальный и максимальный размеры земельного участка (Рмин и Рмакс), м²	— —
7.	Вид (виды) разрешенного использования	—
7.1.	Дополнительные сведения об использовании земельного участка	—
8.	Кадастровый или иной государственный учетный номер (инвентарный) здания, сооружения, объекта незавершенного строительства, расположенного на земельном участке	—
9.	Сведения о земельных участках (землях общего пользования, территории общего пользования), посредством которых обеспечивается доступ	—
10.	Иные сведения	—
4. Пояснения к сведениям об уточняемом земельном участке с кадастровым номером 24:46:5301001:3538 :		
1.	—	

1. Сведения о характерных точках границ уточняемого земельного участка с кадастровым номером 24:46:5301001:3540 :

Система координат МСК-167, Зона 4 Зона № 4

Обозначение характерных точек границ	Координаты, м				Метод определения координат	Формулы, примененные для расчета средней квадратической погрешности определения координат характерных точек границ (Mt), с подставленными в такие формулы значениями и итоговые (вычисленные) значения Mt, м	Описание закрепления точки
	содержатся в Едином государственном реестре недвижимости		определены в результате выполнения комплексных кадастровых работ				
	X	Y	X	Y			
1	2	3	4	5	6	7	8
н642У	—	—	619 836,04	77 905,98	Метод спутниковых геодезических измерений (определений)	0,10	—
н537У	—	—	619 841,56	77 929,65			
н540У	—	—	619 830,86	77 932,25			
н539У	—	—	619 826,58	77 933,53			
н259У	—	—	619 801,64	77 938,37			
1455	—	—	619 796,49	77 914,29			
н642У	—	—	619 836,04	77 905,98			

2. Сведения о частях границ уточняемого земельного участка с кадастровым номером 24:46:5301001:3540 :

Обозначение части границ		Горизонтальное проложение (S), м	Описание прохождения части границ	Сведения о согласовании местоположения границ (согласовано/спорное)
от т.	до т.			
1	2	3	4	5
н642У	н537У	24,31	—	согласовано
н537У	н540У	11,01		
н540У	н539У	4,47		
н539У	н259У	25,41		
н259У	1455	24,62		
1455	н642У	40,41		

3. Сведения о характеристиках уточняемого земельного участка с кадастровым номером 24:46:5301001:3540 :		
№ п/п	Наименование характеристики земельного участка	Значение характеристики
1	2	3
1.	Адрес земельного участка	Российская Федерация, Красноярский край, Дивногорск г
1.1.	Сведения о местоположении земельного участка (при отсутствии адреса) в структурированном в соответствии с федеральной информационной адресной системой виде	—
1.2.	Дополнительные сведения о местоположении земельного участка	—
2.	Площадь земельного участка ± величина погрешности определения (вычисления) площади (Р ± ΔР), м²	1 005 ± 11,00
3.	Формула, примененная для вычисления предельной погрешности определения площади земельного участка, с подставленными значениями и итоговые (вычисленные) значения	ΔР=3.5*Mt*√P=3.5*0,1*√1005=11
4.	Площадь земельного участка согласно сведениям Единого государственного реестра недвижимости (Ркад), м²	1 000,00
5.	Оценка расхождения Р и Ркад (Р - Ркад), м²	5
6.	Предельный минимальный и максимальный размеры земельного участка (Рмин и Рмакс), м²	— —
7.	Вид (виды) разрешенного использования	—
7.1.	Дополнительные сведения об использовании земельного участка	—
8.	Кадастровый или иной государственный учетный номер (инвентарный) здания, сооружения, объекта незавершенного строительства, расположенного на земельном участке	—
9.	Сведения о земельных участках (землях общего пользования, территории общего пользования), посредством которых обеспечивается доступ	—
10.	Иные сведения	—
4. Пояснения к сведениям об уточняемом земельном участке с кадастровым номером 24:46:5301001:3540 :		
1.	—	

1. Сведения о характерных точках границ уточняемого земельного участка с кадастровым номером 24:46:5301001:3554 :

Система координат МСК-167, Зона 4 Зона № 4

Обозначение характерных точек границ	Координаты, м				Метод определения координат	Формулы, примененные для расчета средней квадратической погрешности определения координат характерных точек границ (Mt), с подставленными в такие формулы значениями и итоговые (вычисленные) значения Mt, м	Описание закрепления точки
	содержатся в Едином государственном реестре недвижимости		определены в результате выполнения комплексных кадастровых работ				
	X	Y	X	Y			
1	2	3	4	5	6	7	8
н548У	—	—	619 723,47	77 982,18	Метод спутниковых геодезических измерений (определений)	0,10	—
н547У	—	—	619 728,70	78 006,29			
н625У	—	—	619 726,40	78 006,39			
н624У	—	—	619 712,96	78 009,82			
н623У	—	—	619 691,60	78 014,84			
н622У	—	—	619 689,76	78 015,82			
н631У	—	—	619 684,81	77 991,10			
н548У	—	—	619 723,47	77 982,18			

2. Сведения о частях границ уточняемого земельного участка с кадастровым номером 24:46:5301001:3554 :

Обозначение части границ		Горизонтальное проложение (S), м	Описание прохождения части границ	Сведения о согласовании местоположения границ (согласовано/спорное)
от т.	до т.			
1	2	3	4	5
н548У	н547У	24,67	—	согласовано
н547У	н625У	2,30		
н625У	н624У	13,87		
н624У	н623У	21,94		

1	2	3	4	5
н623У	н622У	2,08	—	согласовано
н622У	н631У	25,21		
н631У	н548У	39,68		

3. Сведения о характеристиках уточняемого земельного участка с кадастровым номером 24:46:5301001:3554 :

№ п/п	Наименование характеристики земельного участка	Значение характеристики
1	2	3
1.	Адрес земельного участка	Российская Федерация, Красноярский край, Дивногорск г
1.1.	Сведения о местоположении земельного участка (при отсутствии адреса) в структурированном в соответствии с федеральной информационной адресной системой виде	—
1.2.	Дополнительные сведения о местоположении земельного участка	—
2.	Площадь земельного участка ± величина погрешности определения (вычисления) площади (Р ± ΔР), м²	979 ± 11,00
3.	Формула, примененная для вычисления предельной погрешности определения площади земельного участка, с подставленными значениями и итоговые (вычисленные) значения	ΔР=3.5*Mt*√P=3.5*0,1*√979=11
4.	Площадь земельного участка согласно сведениям Единого государственного реестра недвижимости (Ркад), м²	1 000,00
5.	Оценка расхождения Р и Ркад (Р - Ркад), м²	21
6.	Предельный минимальный и максимальный размеры земельного участка (Рмин и Рмакс), м²	— —
7.	Вид (виды) разрешенного использования	—
7.1.	Дополнительные сведения об использовании земельного участка	—
8.	Кадастровый или иной государственный учетный номер (инвентарный) здания, сооружения, объекта незавершенного строительства, расположенного на земельном участке	—
9.	Сведения о земельных участках (землях общего пользования, территории общего пользования), посредством которых обеспечивается доступ	—
10.	Иные сведения	—

4. Пояснения к сведениям об уточняемом земельном участке с кадастровым номером 24:46:5301001:3554 :

1.	—

1. Сведения о характерных точках границ уточняемого земельного участка с кадастровым номером 24:46:5301001:4847 :

Система координат МСК-167, Зона 4 Зона № 4

Обозначение характерных точек границ	Координаты, м				Метод определения координат	Формулы, примененные для расчета средней квадратической погрешности определения координат характерных точек границ (Mt), с подставленными в такие формулы значениями и итоговые (вычисленные) значения Mt, м	Описание закрепления точки
	содержатся в Едином государственном реестре недвижимости		определены в результате выполнения комплексных кадастровых работ				
	X	Y	X	Y			
1	2	3	4	5	6	7	8
н646У	—	—	619 969,99	77 902,04	Метод спутниковых геодезических измерений (определений)	0,10	—
н647У	—	—	619 930,77	77 910,58			
н534У	—	—	619 925,78	77 886,37			
н533У	—	—	619 964,84	77 877,92			
н646У	—	—	619 969,99	77 902,04			

2. Сведения о частях границ уточняемого земельного участка с кадастровым номером 24:46:5301001:4847 :

Обозначение части границ		Горизонтальное проложение (S), м	Описание прохождения части границ	Сведения о согласовании местоположения границ (согласовано/спорное)
от т.	до т.			
1	2	3	4	5
н646У	н647У	40,14	—	согласовано
н647У	н534У	24,72		
н534У	н533У	39,96		
н533У	н646У	24,66		

3. Сведения о характеристиках уточняемого земельного участка с кадастровым номером 24:46:5301001:4847 :

№ п/п	Наименование характеристики земельного участка	Значение характеристики
1	2	3

1	2	3
1.	Адрес земельного участка	Российская Федерация, Красноярский край, Дивногорск г
1.1.	Сведения о местоположении земельного участка (при отсутствии адреса) в структурированном в соответствии с федеральной информационной адресной системой виде	—
1.2.	Дополнительные сведения о местоположении земельного участка	—
2.	Площадь земельного участка ± величина погрешности определения (вычисления) площади (Р ± ΔР), м²	989 ± 11,00
3.	Формула, примененная для вычисления предельной погрешности определения площади земельного участка, с подставленными значениями и итоговые (вычисленные) значения	ΔР=3.5*Mt*√P=3.5*0,1*√989=11
4.	Площадь земельного участка согласно сведениям Единого государственного реестра недвижимости (Ркад), м²	1 000,00
5.	Оценка расхождения Р и Ркад (Р - Ркад), м²	11
6.	Предельный минимальный и максимальный размеры земельного участка (Рмин и Рмакс), м²	— —
7.	Вид (виды) разрешенного использования	—
7.1.	Дополнительные сведения об использовании земельного участка	—
8.	Кадастровый или иной государственный учетный номер (инвентарный) здания, сооружения, объекта незавершенного строительства, расположенного на земельном участке	—
9.	Сведения о земельных участках (землях общего пользования, территории общего пользования), посредством которых обеспечивается доступ	—
10.	Иные сведения	—
4. Пояснения к сведениям об уточняемом земельном участке с кадастровым номером		24:46:5301001:4847 :
1.	—	

1. Сведения о характерных точках границ уточняемого земельного участка с кадастровым номером 24:46:5301001:5074 :

Система координат МСК-167, Зона 4 Зона № 4

Обозначение характерных точек границ	Координаты, м				Метод определения координат	Формулы, примененные для расчета средней квадратической погрешности определения координат характерных точек границ (Mt), с подставленными в такие формулы значениями и итоговые (вычисленные) значения Mt, м	Описание закрепления точки
	содержатся в Едином государственном реестре недвижимости		определены в результате выполнения комплексных кадастровых работ				
	X	Y	X	Y			
1	2	3	4	5	6	7	8
н648У	—	—	619 902,80	77 993,07	Метод спутниковых геодезических измерений (определений)	0,10	—
н649У	—	—	619 908,39	78 018,46			
1069	—	—	619 907,33	78 018,65			
1068	—	—	619 868,14	78 026,63			
1458	—	—	619 862,34	78 001,35			
1457	—	—	619 901,54	77 993,36			
н648У	—	—	619 902,80	77 993,07			

2. Сведения о частях границ уточняемого земельного участка с кадастровым номером 24:46:5301001:5074 :

Обозначение части границ		Горизонтальное проложение (S), м	Описание прохождения части границ	Сведения о согласовании местоположения границ (согласовано/спорное)
от т.	до т.			
1	2	3	4	5
н648У	н649У	26,00	—	согласовано
н649У	1069	1,08		
1069	1068	39,99		
1068	1458	25,94		
1458	1457	40,01		
1457	н648У	1,29		

3. Сведения о характеристиках уточняемого земельного участка с кадастровым номером 24:46:5301001:5074 :		
№ п/п	Наименование характеристики земельного участка	Значение характеристики
1	2	3
1.	Адрес земельного участка	Российская Федерация, Красноярский край, Дивногорск г
1.1.	Сведения о местоположении земельного участка (при отсутствии адреса) в структурированном в соответствии с федеральной информационной адресной системой виде	—
1.2.	Дополнительные сведения о местоположении земельного участка	—
2.	Площадь земельного участка ± величина погрешности определения (вычисления) площади (Р ± ΔР), м²	1 068 ± 11,00
3.	Формула, примененная для вычисления предельной погрешности определения площади земельного участка, с подставленными значениями и итоговые (вычисленные) значения	ΔР=3.5*Mt*√P=3.5*0,1*√1068=11
4.	Площадь земельного участка согласно сведениям Единого государственного реестра недвижимости (Ркад), м²	1 000,00
5.	Оценка расхождения Р и Ркад (Р - Ркад), м²	68
6.	Предельный минимальный и максимальный размеры земельного участка (Рмин и Рмакс), м²	— —
7.	Вид (виды) разрешенного использования	—
7.1.	Дополнительные сведения об использовании земельного участка	—
8.	Кадастровый или иной государственный учетный номер (инвентарный) здания, сооружения, объекта незавершенного строительства, расположенного на земельном участке	—
9.	Сведения о земельных участках (землях общего пользования, территории общего пользования), посредством которых обеспечивается доступ	—
10.	Иные сведения	—
4. Пояснения к сведениям об уточняемом земельном участке с кадастровым номером 24:46:5301001:5074 :		
1.	—	

1. Сведения о характерных точках границ уточняемого земельного участка с кадастровым номером 24:46:5301001:5128 :

Система координат МСК-167, Зона 4 Зона № 4

Обозначение характерных точек границ	Координаты, м				Метод определения координат	Формулы, примененные для расчета средней квадратической погрешности определения координат характерных точек границ (Mt), с подставленными в такие формулы значениями и итоговые (вычисленные) значения Mt, м	Описание закрепления точки
	содержатся в Едином государственном реестре недвижимости		определены в результате выполнения комплексных кадастровых работ				
	X	Y	X	Y			
1	2	3	4	5	6	7	8
н639У	—	—	619 825,06	77 857,69	Метод спутниковых геодезических измерений (определений)	0,10	—
н652У	—	—	619 830,73	77 881,51			
1089	—	—	619 791,61	77 890,04			
1084	—	—	619 786,00	77 865,52			
н639У	—	—	619 825,06	77 857,69			

2. Сведения о частях границ уточняемого земельного участка с кадастровым номером 24:46:5301001:5128 :

Обозначение части границ		Горизонтальное проложение (S), м	Описание прохождения части границ	Сведения о согласовании местоположения границ (согласовано/спорное)
от т.	до т.			
1	2	3	4	5
н639У	н652У	24,49	—	согласовано
н652У	1089	40,04		
1089	1084	25,15		
1084	н639У	39,84		

3. Сведения о характеристиках уточняемого земельного участка с кадастровым номером 24:46:5301001:5128 :

№ п/п	Наименование характеристики земельного участка	Значение характеристики
1	2	3

1	2	3
1.	Адрес земельного участка	Российская Федерация, Красноярский край, Дивногорск г
1.1.	Сведения о местоположении земельного участка (при отсутствии адреса) в структурированном в соответствии с федеральной информационной адресной системой виде	—
1.2.	Дополнительные сведения о местоположении земельного участка	—
2.	Площадь земельного участка ± величина погрешности определения (вычисления) площади (Р ± ΔР), м²	991 ± 11,00
3.	Формула, примененная для вычисления предельной погрешности определения площади земельного участка, с подставленными значениями и итоговые (вычисленные) значения	ΔР=3.5*Mt*√P=3.5*0,1*√991=11
4.	Площадь земельного участка согласно сведениям Единого государственного реестра недвижимости (Ркад), м²	920,00
5.	Оценка расхождения Р и Ркад (Р - Ркад), м²	71
6.	Предельный минимальный и максимальный размеры земельного участка (Рмин и Рмакс), м²	— —
7.	Вид (виды) разрешенного использования	—
7.1.	Дополнительные сведения об использовании земельного участка	—
8.	Кадастровый или иной государственный учетный номер (инвентарный) здания, сооружения, объекта незавершенного строительства, расположенного на земельном участке	—
9.	Сведения о земельных участках (землях общего пользования, территории общего пользования), посредством которых обеспечивается доступ	—
10.	Иные сведения	—
4. Пояснения к сведениям об уточняемом земельном участке с кадастровым номером		24:46:5301001:5128 :
1.	—	

1. Сведения о характерных точках границ уточняемого земельного участка с кадастровым номером 24:46:5301001:5151 :

Система координат МСК-167, Зона 4 Зона № 4

Обозначение характерных точек границ	Координаты, м				Метод определения координат	Формулы, примененные для расчета средней квадратической погрешности определения координат характерных точек границ (Mt), с подставленными в такие формулы значениями и итоговые (вычисленные) значения Mt, м	Описание закрепления точки
	содержатся в Едином государственном реестре недвижимости		определены в результате выполнения комплексных кадастровых работ				
	X	Y	X	Y			
1	2	3	4	5	6	7	8
1038	—	—	619 645,58	78 025,04	Метод спутниковых геодезических измерений (определений)	0,10	—
1037	—	—	619 650,36	78 048,82			
н635У	—	—	619 611,23	78 057,65			
1420	—	—	619 606,03	78 033,63			
1038	—	—	619 645,58	78 025,04			

2. Сведения о частях границ уточняемого земельного участка с кадастровым номером 24:46:5301001:5151 :

Обозначение части границ		Горизонтальное проложение (S), м	Описание прохождения части границ	Сведения о согласовании местоположения границ (согласовано/спорное)
от т.	до т.			
1	2	3	4	5
1038	1037	24,26	—	согласовано
1037	н635У	40,11		
н635У	1420	24,58		
1420	1038	40,47		

3. Сведения о характеристиках уточняемого земельного участка с кадастровым номером 24:46:5301001:5151 :

№ п/п	Наименование характеристики земельного участка	Значение характеристики
1	2	3

1	2	3
1.	Адрес земельного участка	Российская Федерация, Красноярский край, Дивногорск г
1.1.	Сведения о местоположении земельного участка (при отсутствии адреса) в структурированном в соответствии с федеральной информационной адресной системой виде	—
1.2.	Дополнительные сведения о местоположении земельного участка	—
2.	Площадь земельного участка ± величина погрешности определения (вычисления) площади (Р ± ΔР), м²	984 ± 11,00
3.	Формула, примененная для вычисления предельной погрешности определения площади земельного участка, с подставленными значениями и итоговые (вычисленные) значения	ΔР=3.5*Mt*√P=3.5*0,1*√984=11
4.	Площадь земельного участка согласно сведениям Единого государственного реестра недвижимости (Ркад), м²	1 000,00
5.	Оценка расхождения Р и Ркад (Р - Ркад), м²	16
6.	Предельный минимальный и максимальный размеры земельного участка (Рмин и Рмакс), м²	— —
7.	Вид (виды) разрешенного использования	—
7.1.	Дополнительные сведения об использовании земельного участка	—
8.	Кадастровый или иной государственный учетный номер (инвентарный) здания, сооружения, объекта незавершенного строительства, расположенного на земельном участке	—
9.	Сведения о земельных участках (землях общего пользования, территории общего пользования), посредством которых обеспечивается доступ	—
10.	Иные сведения	—
4. Пояснения к сведениям об уточняемом земельном участке с кадастровым номером 24:46:5301001:5151 :		
1.	—	

Сведения об уточняемых земельных участках, необходимые для исправления реестровых ошибок в сведениях о местоположении их границ

1. Сведения о характерных точках границ уточняемого земельного участка с кадастровым номером 24:04:0000000:10735 :

Система координат МСК-167, Зона 4 Зона № 4

Обозначение характерных точек границ	Координаты, м				Метод определения координат	Формулы, примененные для расчета средней квадратической погрешности определения координат характерных точек границ (Mt), с подставленными в такие формулы значениями и итоговые (вычисленные) значения Mt, м	Описание закрепления точки
	содержатся в Едином государственном реестре недвижимости		определены в результате выполнения комплексных кадастровых работ				
	X	Y	X	Y			
1	2	3	4	5	6	7	8
157	619 788,13	77 559,65	619 787,31	77 559,92	Метод спутниковых геодезических измерений (определений)	0,10	—
158	619 782,82	77 576,79	619 782,00	77 577,06			
159	619 741,17	77 563,28	619 741,17	77 563,81			
160	619 743,40	77 557,35	619 743,32	77 557,31			
161	619 746,97	77 547,11	619 746,80	77 547,06			
157	619 788,13	77 559,65	619 787,31	77 559,92			

2. Сведения о частях границ уточняемого земельного участка с кадастровым номером 24:04:0000000:10735 :

Обозначение части границ		Горизонтальное проложение (S), м	Описание прохождения части границ	Сведения о согласовании местоположения границ (согласовано/спорное)
от т.	до т.			
1	2	3	4	5
157	158	17,94	—	согласовано
158	159	42,93		
159	160	6,85		
160	161	10,82		
161	157	42,50		

3. Сведения о характеристиках уточняемого земельного участка с кадастровым номером		24:04:0000000:10735 :
№ п/п	Наименование характеристики	Значение характеристики
1	2	3
1.	Адрес земельного участка	
1.1.	Сведения о местоположении земельного участка (при отсутствии адреса) в структурированном в соответствии с федеральной информационной адресной системой виде	—
1.2.	Дополнительные сведения о местоположении земельного участка	—
2.	Площадь земельного участка ± величина погрешности определения (вычисления) площади (Р ± ΔР), м²	761 ± 10,00
3.	Формула, примененная для вычисления предельной погрешности определения площади земельного участка, с подставленными значениями и итоговые (вычисленные) значения	ΔР=3.5*Mt*√P=3.5*0,1*√761=10
4.	Площадь земельного участка согласно сведениям Единого государственного реестра недвижимости (Ркад), м²	—
5.	Оценка расхождения Р и Ркад (Р - Ркад), м²	—
6.	Предельный минимальный и максимальный размеры земельного участка (Рмин и Рмакс), м²	Рмин = — Рмакс = —
7.	Кадастровый или иной государственный учетный номер (инвентарный) здания, сооружения, объекта незавершенного строительства, расположенного на земельном участке	—
8.	Вид (виды) разрешенного использования	—
8.1.	Дополнительные сведения об использовании земельного участка	—
9.	Сведения о земельных участках (землях общего пользования, территории общего пользования), посредством которых обеспечивается доступ	—
10.	Иные сведения	—
4. Пояснения к сведениям об уточняемом земельном участке с кадастровым номером		24:04:0000000:10735 :
1.	—	

1. Сведения о характерных точках границ уточняемого земельного участка с кадастровым номером 24:04:0000000:11184 :

Система координат МСК-167, Зона 4 Зона № 4

Обозначение характерных точек границ	Координаты, м				Метод определения координат	Формулы, примененные для расчета средней квадратической погрешности определения координат характерных точек границ (Mt), с подставленными в такие формулы значениями и итоговые (вычисленные) значения Mt, м	Описание закрепления точки
	содержатся в Едином государственном реестре недвижимости		определены в результате выполнения комплексных кадастровых работ				
	X	Y	X	Y			
1	2	3	4	5	6	7	8
162	619 668,31	77 621,68	619 668,32	77 621,29	Метод спутниковых геодезических измерений (определений)	0,10	—
163	619 663,52	77 638,21	—	—	—	—	
164	619 662,90	77 640,34	619 662,84	77 639,59	Метод спутниковых геодезических измерений (определений)	0,10	
165	619 648,48	77 636,23	619 648,81	77 635,95			
166	619 641,81	77 634,40	619 642,14	77 634,12			
167	619 633,40	77 632,33	619 633,73	77 632,05			
168	619 632,19	77 632,02	619 632,18	77 631,69			
169	619 635,64	77 610,76	619 635,96	77 610,60			
170	619 637,00	77 611,21	—	—	—	—	
162	619 668,31	77 621,68	619 668,32	77 621,29	Метод спутниковых геодезических измерений (определений)	0,10	

2. Сведения о частях границ уточняемого земельного участка с кадастровым номером 24:04:0000000:11184 :

Обозначение части границ		Горизонтальное проложение (S), м	Описание прохождения части границ	Сведения о согласовании местоположения границ (согласовано/спорное)
от т.	до т.			
1	2	3	4	5
162	164	19,10	—	согласовано
164	165	14,49		

1	2	3	4	5
165	166	6,92	—	согласовано
166	167	8,66		
167	168	1,59		
168	169	21,43		
169	162	34,08		

3. Сведения о характеристиках уточняемого земельного участка с кадастровым номером 24:04:0000000:11184 :

№ п/п	Наименование характеристики	Значение характеристики
1	2	3
1.	Адрес земельного участка	
1.1.	Сведения о местоположении земельного участка (при отсутствии адреса) в структурированном в соответствии с федеральной информационной адресной системой виде	—
1.2.	Дополнительные сведения о местоположении земельного участка	—
2.	Площадь земельного участка ± величина погрешности определения (вычисления) площади (Р ± ΔР), м²	662 ± 9,00
3.	Формула, примененная для вычисления предельной погрешности определения площади земельного участка, с подставленными значениями и итоговые (вычисленные) значения	ΔР=3.5*Mt*√P=3.5*0,1*√662=9
4.	Площадь земельного участка согласно сведениям Единого государственного реестра недвижимости (Ркад), м²	—
5.	Оценка расхождения Р и Ркад (Р - Ркад), м²	—
6.	Предельный минимальный и максимальный размеры земельного участка (Рмин и Рмакс), м²	Рмин = — Рмакс = —
7.	Кадастровый или иной государственный учетный номер (инвентарный) здания, сооружения, объекта незавершенного строительства, расположенного на земельном участке	—
8.	Вид (виды) разрешенного использования	—
8.1.	Дополнительные сведения об использовании земельного участка	—
9.	Сведения о земельных участках (землях общего пользования, территории общего пользования), посредством которых обеспечивается доступ	—
10.	Иные сведения	—

4. Пояснения к сведениям об уточняемом земельном участке с кадастровым номером 24:04:0000000:11184 :

1.	—

1. Сведения о характерных точках границ уточняемого земельного участка с кадастровым номером 24:04:0000000:15030 :

Система координат МСК-167, Зона 4 Зона № 4

Обозначение характерных точек границ	Координаты, м				Метод определения координат	Формулы, примененные для расчета средней квадратической погрешности определения координат характерных точек границ (Mt), с подставленными в такие формулы значениями и итоговые (вычисленные) значения Mt, м	Описание закрепления точки
	содержатся в Едином государственном реестре недвижимости		определены в результате выполнения комплексных кадастровых работ				
	X	Y	X	Y			
1	2	3	4	5	6	7	8
171	619 763,54	77 947,70	619 763,32	77 947,75	Метод спутниковых геодезических измерений (определений)	0,10	—
172	619 757,86	77 923,48	619 757,71	77 923,38			
173	619 796,53	77 914,43	619 796,49	77 914,29			
н259У	—	—	619 801,64	77 938,37			
174	619 801,71	77 938,68	619 801,71	77 938,68			
171	619 763,54	77 947,70	619 763,32	77 947,75			

2. Сведения о частях границ уточняемого земельного участка с кадастровым номером 24:04:0000000:15030 :

Обозначение части границ		Горизонтальное проложение (S), м	Описание прохождения части границ	Сведения о согласовании местоположения границ (согласовано/спорное)
от т.	до т.			
1	2	3	4	5
171	172	25,01	—	согласовано
172	173	39,83		
173	н259У	24,62		
н259У	174	0,32		
174	171	39,45		

3. Сведения о характеристиках уточняемого земельного участка с кадастровым номером		24:04:0000000:15030 :
№ п/п	Наименование характеристики	Значение характеристики
1	2	3
1.	Адрес земельного участка	
1.1.	Сведения о местоположении земельного участка (при отсутствии адреса) в структурированном в соответствии с федеральной информационной адресной системой виде	—
1.2.	Дополнительные сведения о местоположении земельного участка	—
2.	Площадь земельного участка ± величина погрешности определения (вычисления) площади (Р ± ΔР), м²	990 ± 11,00
3.	Формула, примененная для вычисления предельной погрешности определения площади земельного участка, с подставленными значениями и итоговые (вычисленные) значения	ΔР=3.5*Mt*√P=3.5*0,1*√990=11
4.	Площадь земельного участка согласно сведениям Единого государственного реестра недвижимости (Ркад), м²	—
5.	Оценка расхождения Р и Ркад (Р - Ркад), м²	—
6.	Предельный минимальный и максимальный размеры земельного участка (Рмин и Рмакс), м²	Рмин = — Рмакс = —
7.	Кадастровый или иной государственный учетный номер (инвентарный) здания, сооружения, объекта незавершенного строительства, расположенного на земельном участке	—
8.	Вид (виды) разрешенного использования	—
8.1.	Дополнительные сведения об использовании земельного участка	—
9.	Сведения о земельных участках (землях общего пользования, территории общего пользования), посредством которых обеспечивается доступ	—
10.	Иные сведения	—
4. Пояснения к сведениям об уточняемом земельном участке с кадастровым номером		24:04:0000000:15030 :
1.	—	

1. Сведения о характерных точках границ уточняемого земельного участка с кадастровым номером 24:04:0000000:16696 :

Система координат МСК-167, Зона 4 Зона № 4

Обозначение характерных точек границ	Координаты, м				Метод определения координат	Формулы, примененные для расчета средней квадратической погрешности определения координат характерных точек границ (Mt), с подставленными в такие формулы значениями и итоговые (вычисленные) значения Mt, м	Описание закрепления точки
	содержатся в Едином государственном реестре недвижимости		определены в результате выполнения комплексных кадастровых работ				
	X	Y	X	Y			
1	2	3	4	5	6	7	8
175	619 798,96	77 521,03	619 798,38	77 520,86	Метод спутниковых геодезических измерений (определений)	0,10	—
176	619 796,29	77 530,37	619 795,62	77 530,27			
177	619 792,99	77 541,35	619 792,32	77 541,25			
178	619 779,58	77 537,17	619 778,91	77 537,07			
179	619 764,43	77 532,52	619 763,76	77 532,42			
180	619 752,87	77 528,77	619 751,99	77 528,60			
181	619 753,66	77 527,01	—	—	—	—	
182	619 757,76	77 516,48	619 757,09	77 516,38	Метод спутниковых геодезических измерений (определений)	0,10	
183	619 757,20	77 516,21	—	—	—	—	
184	619 760,13	77 509,00	619 760,13	77 509,00	Метод спутниковых геодезических измерений (определений)	0,10	
185	619 771,63	77 512,75	—	—	—	—	
186	619 792,65	77 519,14	—	—			
175	619 798,96	77 521,03	619 798,38	77 520,86	Метод спутниковых геодезических измерений (определений)	0,10	

2. Сведения о частях границ уточняемого земельного участка с кадастровым номером 24:04:0000000:16696 :

Обозначение части границ		Горизонтальное проложение (S), м	Описание прохождения части границ	Сведения о согласовании местоположения границ (согласовано/спорное)
от т.	до т.			
1	2	3	4	5
175	176	9,81	—	согласовано
176	177	11,47		
177	178	14,05		
178	179	15,85		
179	180	12,37		
180	182	13,24		
182	184	7,98		
184	175	40,05		

3. Сведения о характеристиках уточняемого земельного участка с кадастровым номером 24:04:0000000:16696 :

№ п/п	Наименование характеристики	Значение характеристики
1	2	3
1.	Адрес земельного участка	
1.1.	Сведения о местоположении земельного участка (при отсутствии адреса) в структурированном в соответствии с федеральной информационной адресной системой виде	—
1.2.	Дополнительные сведения о местоположении земельного участка	—
2.	Площадь земельного участка ± величина погрешности определения (вычисления) площади (Р ± ΔР), м²	875 ± 10,00
3.	Формула, примененная для вычисления предельной погрешности определения площади земельного участка, с подставленными значениями и итоговые (вычисленные) значения	ΔР=3.5*Mt*√P=3.5*0,1*√875=10
4.	Площадь земельного участка согласно сведениям Единого государственного реестра недвижимости (Ркад), м²	—
5.	Оценка расхождения Р и Ркад (Р - Ркад), м²	—
6.	Предельный минимальный и максимальный размеры земельного участка (Рмин и Рмакс), м²	Рмин = — Рмакс = —
7.	Кадастровый или иной государственный учетный номер (инвентарный) здания, сооружения, объекта незавершенного строительства, расположенного на земельном участке	—

1	2	3
8.	Вид (виды) разрешенного использования	—
8.1.	Дополнительные сведения об использовании земельного участка	—
9.	Сведения о земельных участках (землях общего пользования, территории общего пользования), посредством которых обеспечивается доступ	—
10.	Иные сведения	—

4. Пояснения к сведениям об уточняемом земельном участке с кадастровым номером 24:04:0000000:16696 :

1.	—

1. Сведения о характерных точках границ уточняемого земельного участка с кадастровым номером 24:46:0000000:10915 :

Система координат МСК-167, Зона 4 Зона № 4

Обозначение характерных точек границ	Координаты, м				Метод определения координат	Формулы, примененные для расчета средней квадратической погрешности определения координат характерных точек границ (Mt), с подставленными в такие формулы значениями и итоговые (вычисленные) значения Mt, м	Описание закрепления точки
	содержатся в Едином государственном реестре недвижимости		определены в результате выполнения комплексных кадастровых работ				
	X	Y	X	Y			
1	2	3	4	5	6	7	8
187	619 544,14	78 020,31	619 545,85	78 020,72	Метод спутниковых геодезических измерений (определений)	0,10	—
188	619 549,14	78 044,80	619 551,27	78 045,17			
н260У	—	—	619 502,78	78 055,38			
189	619 500,14	78 054,79	619 497,52	78 030,15			
190	619 495,15	78 030,29	—	—	—	—	
187	619 544,14	78 020,31	619 545,85	78 020,72	Метод спутниковых геодезических измерений (определений)	0,10	

2. Сведения о частях границ уточняемого земельного участка с кадастровым номером 24:46:0000000:10915 :

Обозначение части границ		Горизонтальное проложение (S), м	Описание прохождения части границ	Сведения о согласовании местоположения границ (согласовано/спорное)
от т.	до т.			

1	2	3	4	5
187	188	25,04	—	согласовано
188	н260У	49,55		
н260У	189	25,77		
189	187	49,24		

3. Сведения о характеристиках уточняемого земельного участка с кадастровым номером 24:46:0000000:10915 :

№ п/п	Наименование характеристики	Значение характеристики
1	2	3
1.	Адрес земельного участка	
1.1.	Сведения о местоположении земельного участка (при отсутствии адреса) в структурированном в соответствии с федеральной информационной адресной системой виде	—
1.2.	Дополнительные сведения о местоположении земельного участка	—
2.	Площадь земельного участка ± величина погрешности определения (вычисления) площади (Р ± ΔР), м²	1 255 ± 12,00
3.	Формула, примененная для вычисления предельной погрешности определения площади земельного участка, с подставленными значениями и итоговые (вычисленные) значения	ΔР=3.5*Mt*√P=3.5*0,1*√1255=12
4.	Площадь земельного участка согласно сведениям Единого государственного реестра недвижимости (Ркад), м²	—
5.	Оценка расхождения Р и Ркад (Р - Ркад), м²	—
6.	Предельный минимальный и максимальный размеры земельного участка (Рмин и Рмакс), м²	Рмин = — Рмакс = —
7.	Кадастровый или иной государственный учетный номер (инвентарный) здания, сооружения, объекта незавершенного строительства, расположенного на земельном участке	—
8.	Вид (виды) разрешенного использования	—
8.1.	Дополнительные сведения об использовании земельного участка	—
9.	Сведения о земельных участках (землях общего пользования, территории общего пользования), посредством которых обеспечивается доступ	—
10.	Иные сведения	—

4. Пояснения к сведениям об уточняемом земельном участке с кадастровым номером 24:46:0000000:10915 :

1.	—

1. Сведения о характерных точках границ уточняемого земельного участка с кадастровым номером 24:46:5301001:84 :

Система координат МСК-167, Зона 4 Зона № 4

Обозначение характерных точек границ	Координаты, м				Метод определения координат	Формулы, примененные для расчета средней квадратической погрешности определения координат характерных точек границ (Mt), с подставленными в такие формулы значениями и итоговые (вычисленные) значения Mt, м	Описание закрепления точки
	содержатся в Едином государственном реестре недвижимости		определены в результате выполнения комплексных кадастровых работ				
	X	Y	X	Y			
1	2	3	4	5	6	7	8
191	619 728,53	77 277,61	619 726,39	77 280,18	Метод спутниковых геодезических измерений (определений)	0,10	—
192	619 749,82	77 289,53	619 748,76	77 287,20			
193	619 744,97	77 308,63	619 743,06	77 310,42			
194	619 721,53	77 300,17	619 719,60	77 302,18			
н261У	—	—	619 721,12	77 297,76			
191	619 728,53	77 277,61	619 726,39	77 280,18			

2. Сведения о частях границ уточняемого земельного участка с кадастровым номером 24:46:5301001:84 :

Обозначение части границ		Горизонтальное проложение (S), м	Описание прохождения части границ	Сведения о согласовании местоположения границ (согласовано/спорное)
от т.	до т.			
1	2	3	4	5
191	192	23,45	—	согласовано
192	193	23,91		
193	194	24,87		
194	н261У	4,67		
н261У	191	18,35		

3. Сведения о характеристиках уточняемого земельного участка с кадастровым номером 24:46:5301001:84 :		
№ п/п	Наименование характеристики	Значение характеристики
1	2	3
1.	Адрес земельного участка	
1.1.	Сведения о местоположении земельного участка (при отсутствии адреса) в структурированном в соответствии с федеральной информационной адресной системой виде	—
1.2.	Дополнительные сведения о местоположении земельного участка	—
2.	Площадь земельного участка ± величина погрешности определения (вычисления) площади (Р ± ΔР), м²	564 ± 8,00
3.	Формула, примененная для вычисления предельной погрешности определения площади земельного участка, с подставленными значениями и итоговые (вычисленные) значения	ΔР=3.5*Mt*√P=3.5*0,1*√564=8
4.	Площадь земельного участка согласно сведениям Единого государственного реестра недвижимости (Ркад), м²	—
5.	Оценка расхождения Р и Ркад (Р - Ркад), м²	—
6.	Предельный минимальный и максимальный размеры земельного участка (Рмин и Рмакс), м²	Рмин = — Рмакс = —
7.	Кадастровый или иной государственный учетный номер (инвентарный) здания, сооружения, объекта незавершенного строительства, расположенного на земельном участке	—
8.	Вид (виды) разрешенного использования	—
8.1.	Дополнительные сведения об использовании земельного участка	—
9.	Сведения о земельных участках (землях общего пользования, территории общего пользования), посредством которых обеспечивается доступ	—
10.	Иные сведения	—
4. Пояснения к сведениям об уточняемом земельном участке с кадастровым номером 24:46:5301001:84 :		
1.	—	

1. Сведения о характерных точках границ уточняемого земельного участка с кадастровым номером 24:46:5301001:85 :

Система координат МСК-167, Зона 4 Зона № 4

Обозначение характерных точек границ	Координаты, м				Метод определения координат	Формулы, примененные для расчета средней квадратической погрешности определения координат характерных точек границ (Mt), с подставленными в такие формулы значениями и итоговые (вычисленные) значения Mt, м	Описание закрепления точки
	содержатся в Едином государственном реестре недвижимости		определены в результате выполнения комплексных кадастровых работ				
	X	Y	X	Y			
1	2	3	4	5	6	7	8
195	619 570,73	77 604,91	619 568,78	77 607,25	Метод спутниковых геодезических измерений (определений)	0,10	—
196	619 544,56	77 598,37	619 542,61	77 600,71			
197	619 548,27	77 579,54	619 546,90	77 580,31			
198	619 573,70	77 586,94	619 571,75	77 589,28			
195	619 570,73	77 604,91	619 568,78	77 607,25			

2. Сведения о частях границ уточняемого земельного участка с кадастровым номером 24:46:5301001:85 :

Обозначение части границ		Горизонтальное проложение (S), м	Описание прохождения части границ	Сведения о согласовании местоположения границ (согласовано/спорное)
от т.	до т.			
1	2	3	4	5
195	196	26,97	—	согласовано
196	197	20,85		
197	198	26,42		
198	195	18,21		

3. Сведения о характеристиках уточняемого земельного участка с кадастровым номером 24:46:5301001:85 :

№ п/п	Наименование характеристики	Значение характеристики
1	2	3

1	2	3
1.	Адрес земельного участка	
1.1.	Сведения о местоположении земельного участка (при отсутствии адреса) в структурированном в соответствии с федеральной информационной адресной системой виде	—
1.2.	Дополнительные сведения о местоположении земельного участка	—
2.	Площадь земельного участка ± величина погрешности определения (вычисления) площади (Р ± ΔР), м²	518 ± 8,00
3.	Формула, примененная для вычисления предельной погрешности определения площади земельного участка, с подставленными значениями и итоговые (вычисленные) значения	ΔР=3.5*Mt*√P=3.5*0,1*√518=8
4.	Площадь земельного участка согласно сведениям Единого государственного реестра недвижимости (Ркад), м²	—
5.	Оценка расхождения Р и Ркад (Р - Ркад), м²	—
6.	Предельный минимальный и максимальный размеры земельного участка (Рмин и Рмакс), м²	Рмин = — Рмакс = —
7.	Кадастровый или иной государственный учетный номер (инвентарный) здания, сооружения, объекта незавершенного строительства, расположенного на земельном участке	—
8.	Вид (виды) разрешенного использования	—
8.1.	Дополнительные сведения об использовании земельного участка	—
9.	Сведения о земельных участках (землях общего пользования, территории общего пользования), посредством которых обеспечивается доступ	—
10.	Иные сведения	—
4. Пояснения к сведениям об уточняемом земельном участке с кадастровым номером		24:46:5301001:85 :
1.	—	

1. Сведения о характерных точках границ уточняемого земельного участка с кадастровым номером 24:46:5301001:86 :

Система координат МСК-167, Зона 4 Зона № 4

Обозначение характерных точек границ	Координаты, м				Метод определения координат	Формулы, примененные для расчета средней квадратической погрешности определения координат характерных точек границ (Mt), с подставленными в такие формулы значениями и итоговые (вычисленные) значения Mt, м	Описание закрепления точки
	содержатся в Едином государственном реестре недвижимости		определены в результате выполнения комплексных кадастровых работ				
	X	Y	X	Y			
1	2	3	4	5	6	7	8
199	619 644,96	77 245,53	619 643,17	77 247,81	Метод спутниковых геодезических измерений (определений)	0,10	—
н262У	—	—	619 647,09	77 248,77			
200	619 665,12	77 253,41	619 663,34	77 255,27			
201	619 665,67	77 253,74	619 663,97	77 255,97			
н263У	—	—	619 660,67	77 269,41			
202	619 660,30	77 276,43	619 658,13	77 278,33			
203	619 638,91	77 267,92	619 637,13	77 269,89			
199	619 644,96	77 245,53	619 643,17	77 247,81			

2. Сведения о частях границ уточняемого земельного участка с кадастровым номером 24:46:5301001:86 :

Обозначение части границ		Горизонтальное проложение (S), м	Описание прохождения части границ	Сведения о согласовании местоположения границ (согласовано/спорное)
от т.	до т.			
1	2	3	4	5
199	н262У	4,04	—	согласовано
н262У	200	17,50		
200	201	0,94		
201	н263У	13,84		

1	2	3	4	5
н263У	202	9,27	—	согласовано
202	203	22,63		
203	199	22,89		

3. Сведения о характеристиках уточняемого земельного участка с кадастровым номером 24:46:5301001:86 :

№ п/п	Наименование характеристики	Значение характеристики
1	2	3
1.	Адрес земельного участка	
1.1.	Сведения о местоположении земельного участка (при отсутствии адреса) в структурированном в соответствии с федеральной информационной адресной системой виде	—
1.2.	Дополнительные сведения о местоположении земельного участка	—
2.	Площадь земельного участка ± величина погрешности определения (вычисления) площади (Р ± ΔР), м²	526 ± 8,00
3.	Формула, примененная для вычисления предельной погрешности определения площади земельного участка, с подставленными значениями и итоговые (вычисленные) значения	ΔР=3.5*Mt*√P=3.5*0,1*√526=8
4.	Площадь земельного участка согласно сведениям Единого государственного реестра недвижимости (Ркад), м²	—
5.	Оценка расхождения Р и Ркад (Р - Ркад), м²	—
6.	Предельный минимальный и максимальный размеры земельного участка (Рмин и Рмакс), м²	Рмин = — Рмакс = —
7.	Кадастровый или иной государственный учетный номер (инвентарный) здания, сооружения, объекта незавершенного строительства, расположенного на земельном участке	—
8.	Вид (виды) разрешенного использования	—
8.1.	Дополнительные сведения об использовании земельного участка	—
9.	Сведения о земельных участках (землях общего пользования, территории общего пользования), посредством которых обеспечивается доступ	—
10.	Иные сведения	—

4. Пояснения к сведениям об уточняемом земельном участке с кадастровым номером 24:46:5301001:86 :

1.	—

1. Сведения о характерных точках границ уточняемого земельного участка с кадастровым номером 24:46:5301001:89 :

Система координат МСК-167, Зона 4 Зона № 4

Обозначение характерных точек границ	Координаты, м				Метод определения координат	Формулы, примененные для расчета средней квадратической погрешности определения координат характерных точек границ (Mt), с подставленными в такие формулы значениями и итоговые (вычисленные) значения Mt, м	Описание закрепления точки
	содержатся в Едином государственном реестре недвижимости		определены в результате выполнения комплексных кадастровых работ				
	X	Y	X	Y			
1	2	3	4	5	6	7	8
204	619 641,86	77 699,88	619 640,51	77 702,39	Метод спутниковых геодезических измерений (определений)	0,10	—
н264У	—	—	619 631,93	77 700,05			
н265У	—	—	619 627,85	77 699,95			
н266У	—	—	619 620,27	77 698,02			
н267У	—	—	619 620,13	77 697,55			
н268У	—	—	619 619,24	77 697,26			
н269У	—	—	619 619,32	77 696,76			
205	619 634,73	77 698,07	—	—	—	—	
206	619 608,04	77 691,29	619 606,84	77 693,28	Метод спутниковых геодезических измерений (определений)	0,10	
207	619 609,13	77 682,11	619 607,93	77 684,10			
208	619 595,13	77 676,25	619 593,61	77 678,77			
209	619 595,65	77 669,86	619 594,41	77 672,30			
н270У	—	—	619 627,02	77 678,55			

1	2	3	4	5	6	7	8
н271У	—	—	619 628,19	77 678,05	Метод спутниковых геодезических измерений (определений)	0,10	—
210	619 652,36	77 681,39	619 650,06	77 683,27			
211	—	—	619 646,72	77 697,01			
211	619 646,72	77 697,01	619 646,17	77 699,16			
212	619 642,71	77 696,74	619 641,76	77 698,19			
204	619 641,86	77 699,88	619 640,51	77 702,39			

2. Сведения о частях границ уточняемого земельного участка с кадастровым номером 24:46:5301001:89 :

Обозначение части границ		Горизонтальное проложение (S), м	Описание прохождения части границ	Сведения о согласовании местоположения границ (согласовано/спорное)
от т.	до т.			
1	2	3	4	5
204	н264У	8,89	—	согласовано
н264У	н265У	4,08		
н265У	н266У	7,82		
н266У	н267У	0,49		
н267У	н268У	0,94		
н268У	н269У	0,51		
н269У	206	12,96		
206	207	9,24		
207	208	15,28		
208	209	6,52		
209	н270У	33,20		
н270У	н271У	1,27		
н271У	210	22,48		
210	211	14,14		
211	211	2,22		
211	212	4,52		
212	204	4,38		

3. Сведения о характеристиках уточняемого земельного участка с кадастровым номером		24:46:5301001:89 :
№ п/п	Наименование характеристики	Значение характеристики
1	2	3
1.	Адрес земельного участка	
1.1.	Сведения о местоположении земельного участка (при отсутствии адреса) в структурированном в соответствии с федеральной информационной адресной системой виде	—
1.2.	Дополнительные сведения о местоположении земельного участка	—
2.	Площадь земельного участка ± величина погрешности определения (вычисления) площади (Р ± ΔР), м²	915 ± 11,00
3.	Формула, примененная для вычисления предельной погрешности определения площади земельного участка, с подставленными значениями и итоговые (вычисленные) значения	ΔР=3.5*Mt*√P=3.5*0,1*√915=11
4.	Площадь земельного участка согласно сведениям Единого государственного реестра недвижимости (Ркад), м²	—
5.	Оценка расхождения Р и Ркад (Р - Ркад), м²	—
6.	Предельный минимальный и максимальный размеры земельного участка (Рмин и Рмакс), м²	Рмин = — Рмакс = —
7.	Кадастровый или иной государственный учетный номер (инвентарный) здания, сооружения, объекта незавершенного строительства, расположенного на земельном участке	—
8.	Вид (виды) разрешенного использования	—
8.1.	Дополнительные сведения об использовании земельного участка	—
9.	Сведения о земельных участках (землях общего пользования, территории общего пользования), посредством которых обеспечивается доступ	—
10.	Иные сведения	—
4. Пояснения к сведениям об уточняемом земельном участке с кадастровым номером		24:46:5301001:89 :
1.	—	

1. Сведения о характерных точках границ уточняемого земельного участка с кадастровым номером 24:46:5301001:90 :

Система координат МСК-167, Зона 4 Зона № 4

Обозначение характерных точек границ	Координаты, м				Метод определения координат	Формулы, примененные для расчета средней квадратической погрешности определения координат характерных точек границ (Mt), с подставленными в такие формулы значениями и итоговые (вычисленные) значения Mt, м	Описание закрепления точки
	содержатся в Едином государственном реестре недвижимости		определены в результате выполнения комплексных кадастровых работ				
	X	Y	X	Y			
1	2	3	4	5	6	7	8
213	620 433,51	77 585,28	620 432,93	77 574,57	Метод спутниковых геодезических измерений (определений)	0,10	—
н272У	—	—	620 434,38	77 575,00			
214	620 471,50	77 597,82	620 469,95	77 586,64			
н273У	—	—	620 465,66	77 598,09			
н274У	—	—	620 462,55	77 606,42			
215	620 463,66	77 621,56	620 460,83	77 610,96			
216	620 425,68	77 609,02	620 424,53	77 599,62			
213	620 433,51	77 585,28	620 432,93	77 574,57			

2. Сведения о частях границ уточняемого земельного участка с кадастровым номером 24:46:5301001:90 :

Обозначение части границ		Горизонтальное проложение (S), м	Описание прохождения части границ	Сведения о согласовании местоположения границ (согласовано/спорное)
от т.	до т.			
1	2	3	4	5
213	н272У	1,51	—	согласовано
н272У	214	37,43		
214	н273У	12,23		
н273У	н274У	8,89		

1	2	3	4	5
н274У	215	4,85	—	согласовано
215	216	38,03		
216	213	26,42		

3. Сведения о характеристиках уточняемого земельного участка с кадастровым номером 24:46:5301001:90 :

№ п/п	Наименование характеристики	Значение характеристики
1	2	3
1.	Адрес земельного участка	
1.1.	Сведения о местоположении земельного участка (при отсутствии адреса) в структурированном в соответствии с федеральной информационной адресной системой виде	—
1.2.	Дополнительные сведения о местоположении земельного участка	—
2.	Площадь земельного участка ± величина погрешности определения (вычисления) площади (Р ± ΔР), м²	1 008 ± 11,00
3.	Формула, примененная для вычисления предельной погрешности определения площади земельного участка, с подставленными значениями и итоговые (вычисленные) значения	ΔР=3.5*Mt*√P=3.5*0,1*√1008=11
4.	Площадь земельного участка согласно сведениям Единого государственного реестра недвижимости (Ркад), м²	—
5.	Оценка расхождения Р и Ркад (Р - Ркад), м²	—
6.	Предельный минимальный и максимальный размеры земельного участка (Рмин и Рмакс), м²	Рмин = — Рмакс = —
7.	Кадастровый или иной государственный учетный номер (инвентарный) здания, сооружения, объекта незавершенного строительства, расположенного на земельном участке	—
8.	Вид (виды) разрешенного использования	—
8.1.	Дополнительные сведения об использовании земельного участка	—
9.	Сведения о земельных участках (землях общего пользования, территории общего пользования), посредством которых обеспечивается доступ	—
10.	Иные сведения	—

4. Пояснения к сведениям об уточняемом земельном участке с кадастровым номером 24:46:5301001:90 :

1.	—

1. Сведения о характерных точках границ уточняемого земельного участка с кадастровым номером 24:46:5301001:97 :

Система координат МСК-167, Зона 4 Зона № 4

Обозначение характерных точек границ	Координаты, м				Метод определения координат	Формулы, примененные для расчета средней квадратической погрешности определения координат характерных точек границ (Mt), с подставленными в такие формулы значениями и итоговые (вычисленные) значения Mt, м	Описание закрепления точки
	содержатся в Едином государственном реестре недвижимости		определены в результате выполнения комплексных кадастровых работ				
	X	Y	X	Y			
1	2	3	4	5	6	7	8
217	619 615,02	77 370,75	619 613,14	77 372,55	Метод спутниковых геодезических измерений (определений)	0,10	—
218	619 593,97	77 363,56	619 592,09	77 365,36			
219	619 602,96	77 341,76	619 601,08	77 343,56			
220	619 624,46	77 348,38	619 622,57	77 350,53			
217	619 615,02	77 370,75	619 613,14	77 372,55			

2. Сведения о частях границ уточняемого земельного участка с кадастровым номером 24:46:5301001:97 :

Обозначение части границ		Горизонтальное проложение (S), м	Описание прохождения части границ	Сведения о согласовании местоположения границ (согласовано/спорное)
от т.	до т.			
1	2	3	4	5
217	218	22,24	—	согласовано
218	219	23,58		
219	220	22,59		
220	217	23,95		

3. Сведения о характеристиках уточняемого земельного участка с кадастровым номером 24:46:5301001:97 :

№ п/п	Наименование характеристики	Значение характеристики
1	2	3

1	2	3
1.	Адрес земельного участка	
1.1.	Сведения о местоположении земельного участка (при отсутствии адреса) в структурированном в соответствии с федеральной информационной адресной системой виде	—
1.2.	Дополнительные сведения о местоположении земельного участка	—
2.	Площадь земельного участка ± величина погрешности определения (вычисления) площади (Р ± ΔР), м²	531 ± 8,00
3.	Формула, примененная для вычисления предельной погрешности определения площади земельного участка, с подставленными значениями и итоговые (вычисленные) значения	ΔP=3.5*Mt*√P=3.5*0,1*√531=8
4.	Площадь земельного участка согласно сведениям Единого государственного реестра недвижимости (Ркад), м²	—
5.	Оценка расхождения Р и Ркад (Р - Ркад), м²	—
6.	Предельный минимальный и максимальный размеры земельного участка (Рмин и Рмакс), м²	Рмин = — Рмакс = —
7.	Кадастровый или иной государственный учетный номер (инвентарный) здания, сооружения, объекта незавершенного строительства, расположенного на земельном участке	—
8.	Вид (виды) разрешенного использования	—
8.1.	Дополнительные сведения об использовании земельного участка	—
9.	Сведения о земельных участках (землях общего пользования, территории общего пользования), посредством которых обеспечивается доступ	—
10.	Иные сведения	—
4. Пояснения к сведениям об уточняемом земельном участке с кадастровым номером		24:46:5301001:97 :
1.	—	

1. Сведения о характерных точках границ уточняемого земельного участка с кадастровым номером 24:46:5301001:98 :

Система координат МСК-167, Зона 4 Зона № 4

Обозначение характерных точек границ	Координаты, м				Метод определения координат	Формулы, примененные для расчета средней квадратической погрешности определения координат характерных точек границ (Mt), с подставленными в такие формулы значениями и итоговые (вычисленные) значения Mt, м	Описание закрепления точки
	содержатся в Едином государственном реестре недвижимости		определены в результате выполнения комплексных кадастровых работ				
	X	Y	X	Y			
1	2	3	4	5	6	7	8
221	619 700,26	77 535,43	619 700,26	77 535,43	Метод спутниковых геодезических измерений (определений)	0,10	—
222	619 700,93	77 535,63	—	—	—	—	
223	619 709,25	77 539,40	619 708,90	77 539,39	Метод спутниковых геодезических измерений (определений)	0,10	
224	619 721,62	77 546,20	619 721,07	77 545,60			
225	619 723,70	77 547,60	619 723,15	77 547,00			
226	619 743,32	77 557,31	619 743,32	77 557,31			
227	619 740,44	77 565,26	619 741,17	77 563,81			
228	619 737,74	77 573,39	—	—	—	—	
229	619 736,96	77 575,72	619 737,04	77 575,82	Метод спутниковых геодезических измерений (определений)	0,10	
230	619 708,30	77 561,37	619 708,29	77 561,31			
231	619 699,16	77 556,77	619 699,15	77 556,71			
232	619 695,64	77 555,06	619 695,63	77 555,00			
233	619 693,84	77 554,22	619 693,83	77 554,16			

1	2	3	4	5	6	7	8
221	619 700,26	77 535,43	619 700,26	77 535,43	Метод спутниковых геодезических измерений (определений)	0,10	—

2. Сведения о частях границ уточняемого земельного участка с кадастровым номером 24:46:5301001:98 :

Обозначение части границ		Горизонтальное проложение (S), м	Описание прохождения части границ	Сведения о согласовании местоположения границ (согласовано/спорное)
от т.	до т.			
1	2	3	4	5
221	223	9,50	—	согласовано
223	224	13,66		
224	225	2,51		
225	226	22,65		
226	227	6,85		
227	229	12,70		
229	230	32,20		
230	231	10,23		
231	232	3,91		
232	233	1,99		
233	221	19,80		

3. Сведения о характеристиках уточняемого земельного участка с кадастровым номером 24:46:5301001:98 :

№ п/п	Наименование характеристики	Значение характеристики
1	2	3
1.	Адрес земельного участка	
1.1.	Сведения о местоположении земельного участка (при отсутствии адреса) в структурированном в соответствии с федеральной информационной адресной системой виде	—
1.2.	Дополнительные сведения о местоположении земельного участка	—
2.	Площадь земельного участка ± величина погрешности определения (вычисления) площади (P ± ΔP), м²	947 ± 11,00
3.	Формула, примененная для вычисления предельной погрешности определения площади земельного участка, с подставленными значениями и итоговые (вычисленные) значения	ΔP=3.5*Mt*√P=3.5*0,1*√947=11
4.	Площадь земельного участка согласно сведениям Единого государственного реестра недвижимости (Ркад), м²	—

1	2	3
5.	Оценка расхождения Р и Ркад (Р - Ркад), м²	—
6.	Предельный минимальный и максимальный размеры земельного участка (Рмин и Рмакс), м²	Рмин = — Рмакс = —
7.	Кадастровый или иной государственный учетный номер (инвентарный) здания, сооружения, объекта незавершенного строительства, расположенного на земельном участке	—
8.	Вид (виды) разрешенного использования	—
8.1.	Дополнительные сведения об использовании земельного участка	—
9.	Сведения о земельных участках (землях общего пользования, территории общего пользования), посредством которых обеспечивается доступ	—
10.	Иные сведения	—

4. Пояснения к сведениям об уточняемом земельном участке с кадастровым номером 24:46:5301001:98 :

1.	—

1. Сведения о характерных точках границ уточняемого земельного участка с кадастровым номером 24:46:5301001:103 :

Система координат МСК-167, Зона 4 Зона № 4

Обозначение характерных точек границ	Координаты, м				Метод определения координат	Формулы, примененные для расчета средней квадратической погрешности определения координат характерных точек границ (Mt), с подставленными в такие формулы значениями и итоговые (вычисленные) значения Mt, м	Описание закрепления точки
	содержатся в Едином государственном реестре недвижимости		определены в результате выполнения комплексных кадастровых работ				
	X	Y	X	Y			
1	2	3	4	5	6	7	8
234	619 769,60	77 621,77	619 767,99	77 622,82	Метод спутниковых геодезических измерений (определений)	0,10	—
235	619 727,45	77 609,42	619 726,80	77 610,88			
н275У	—	—	619 729,55	77 602,27			
236	619 732,35	77 593,99	619 731,09	77 595,30			

1	2	3	4	5	6	7	8
237	619 774,51	77 606,67	619 772,49	77 607,01	Метод спутниковых геодезических измерений (определений)	0,10	—
234	619 769,60	77 621,77	619 767,99	77 622,82			

2. Сведения о частях границ уточняемого земельного участка с кадастровым номером 24:46:5301001:103 :

Обозначение части границ		Горизонтальное проложение (S), м	Описание прохождения части границ	Сведения о согласовании местоположения границ (согласовано/спорное)
от т.	до т.			
1	2	3	4	5
234	235	42,89	—	согласовано
235	н275У	9,04		
н275У	236	7,14		
236	237	43,02		
237	234	16,44		

3. Сведения о характеристиках уточняемого земельного участка с кадастровым номером 24:46:5301001:103 :

№ п/п	Наименование характеристики	Значение характеристики
1	2	3
1.	Адрес земельного участка	
1.1.	Сведения о местоположении земельного участка (при отсутствии адреса) в структурированном в соответствии с федеральной информационной адресной системой виде	—
1.2.	Дополнительные сведения о местоположении земельного участка	—
2.	Площадь земельного участка ± величина погрешности определения (вычисления) площади (Р ± ΔР), м²	697 ± 9,00
3.	Формула, примененная для вычисления предельной погрешности определения площади земельного участка, с подставленными значениями и итоговые (вычисленные) значения	ΔР=3.5*Mt*√P=3.5*0,1*√697=9
4.	Площадь земельного участка согласно сведениям Единого государственного реестра недвижимости (Ркад), м²	—
5.	Оценка расхождения Р и Ркад (Р - Ркад), м²	—
6.	Предельный минимальный и максимальный размеры земельного участка (Рмин и Рмакс), м²	Рмин = — Рмакс = —

1	2	3
7.	Кадастровый или иной государственный учетный номер (инвентарный) здания, сооружения, объекта незавершенного строительства, расположенного на земельном участке	—
8.	Вид (виды) разрешенного использования	—
8.1.	Дополнительные сведения об использовании земельного участка	—
9.	Сведения о земельных участках (землях общего пользования, территории общего пользования), посредством которых обеспечивается доступ	—
10.	Иные сведения	—

4. Пояснения к сведениям об уточняемом земельном участке с кадастровым номером 24:46:5301001:103 :

1.	—

1. Сведения о характерных точках границ уточняемого земельного участка с кадастровым номером 24:46:5301001:104 :

Система координат МСК-167, Зона 4 Зона № 4

Обозначение характерных точек границ	Координаты, м				Метод определения координат	Формулы, примененные для расчета средней квадратической погрешности определения координат характерных точек границ (Mt), с подставленными в такие формулы значениями и итоговые (вычисленные) значения Mt, м	Описание закрепления точки
	содержатся в Едином государственном реестре недвижимости		определены в результате выполнения комплексных кадастровых работ				
	X	Y	X	Y			
1	2	3	4	5	6	7	8
238	619 825,67	77 219,37	619 823,80	77 221,10	Метод спутниковых геодезических измерений (определений)	0,10	—
239	619 880,53	77 242,40	619 878,44	77 244,04			
240	619 874,86	77 261,31	619 872,61	77 262,88			
241	619 818,03	77 237,56	619 816,16	77 239,29			
238	619 825,67	77 219,37	619 823,80	77 221,10			

2. Сведения о частях границ уточняемого земельного участка с кадастровым номером 24:46:5301001:104 :

Обозначение части границ		Горизонтальное проложение (S), м	Описание прохождения части границ	Сведения о согласовании местоположения границ (согласовано/спорное)
от т.	до т.			
1	2	3	4	5
238	239	59,26	—	согласовано
239	240	19,72		
240	241	61,18		
241	238	19,73		

3. Сведения о характеристиках уточняемого земельного участка с кадастровым номером 24:46:5301001:104 :

№ п/п	Наименование характеристики	Значение характеристики
1	2	3
1.	Адрес земельного участка	
1.1.	Сведения о местоположении земельного участка (при отсутствии адреса) в структурированном в соответствии с федеральной информационной адресной системой виде	—
1.2.	Дополнительные сведения о местоположении земельного участка	—
2.	Площадь земельного участка ± величина погрешности определения (вычисления) площади (Р ± ΔР), м²	1 185 ± 12,00
3.	Формула, примененная для вычисления предельной погрешности определения площади земельного участка, с подставленными значениями и итоговые (вычисленные) значения	ΔР=3.5*Mt*√P=3.5*0,1*√1185=12
4.	Площадь земельного участка согласно сведениям Единого государственного реестра недвижимости (Ркад), м²	—
5.	Оценка расхождения Р и Ркад (Р - Ркад), м²	—
6.	Предельный минимальный и максимальный размеры земельного участка (Рмин и Рмакс), м²	Рмин = — Рмакс = —
7.	Кадастровый или иной государственный учетный номер (инвентарный) здания, сооружения, объекта незавершенного строительства, расположенного на земельном участке	—
8.	Вид (виды) разрешенного использования	—
8.1.	Дополнительные сведения об использовании земельного участка	—

1	2	3
9.	Сведения о земельных участках (землях общего пользования, территории общего пользования), посредством которых обеспечивается доступ	—
10.	Иные сведения	—

4. Пояснения к сведениям об уточняемом земельном участке с кадастровым номером 24:46:5301001:104 :

1.	—

1. Сведения о характерных точках границ уточняемого земельного участка с кадастровым номером 24:46:5301001:105 :

Система координат МСК-167, Зона 4 Зона № 4

Обозначение характерных точек границ	Координаты, м				Метод определения координат	Формулы, примененные для расчета средней квадратической погрешности определения координат характерных точек границ (Mt), с подставленными в такие формулы значениями и итоговые (вычисленные) значения Mt, м	Описание закрепления точки
	содержатся в Едином государственном реестре недвижимости		определены в результате выполнения комплексных кадастровых работ				
	X	Y	X	Y			
1	2	3	4	5	6	7	8
242	619 753,24	77 830,49	619 751,67	77 832,67	Метод спутниковых геодезических измерений (определений)	0,10	—
243	619 716,82	77 820,78	619 715,60	77 823,05			
244	619 723,92	77 794,77	619 722,77	77 796,79			
245	619 760,66	77 805,50	619 758,95	77 807,53			
н276У	—	—	619 755,28	77 820,88			
242	619 753,24	77 830,49	619 751,67	77 832,67			

2. Сведения о частях границ уточняемого земельного участка с кадастровым номером 24:46:5301001:105 :

Обозначение части границ		Горизонтальное проложение (S), м	Описание прохождения части границ	Сведения о согласовании местоположения границ (согласовано/спорное)
от т.	до т.			
1	2	3	4	5
242	243	37,33	—	согласовано

1	2	3	4	5
243	244	27,22	—	согласовано
244	245	37,74		
245	н276У	13,85		
н276У	242	12,33		

3. Сведения о характеристиках уточняемого земельного участка с кадастровым номером 24:46:5301001:105 :

№ п/п	Наименование характеристики	Значение характеристики
1	2	3
1.	Адрес земельного участка	
1.1.	Сведения о местоположении земельного участка (при отсутствии адреса) в структурированном в соответствии с федеральной информационной адресной системой виде	—
1.2.	Дополнительные сведения о местоположении земельного участка	—
2.	Площадь земельного участка ± величина погрешности определения (вычисления) площади (Р ± ΔР), м²	1 004 ± 11,00
3.	Формула, примененная для вычисления предельной погрешности определения площади земельного участка, с подставленными значениями и итоговые (вычисленные) значения	ΔР=3.5*Mt*√P=3.5*0,1*√1004=11
4.	Площадь земельного участка согласно сведениям Единого государственного реестра недвижимости (Ркад), м²	—
5.	Оценка расхождения Р и Ркад (Р - Ркад), м²	—
6.	Предельный минимальный и максимальный размеры земельного участка (Рмин и Рмакс), м²	Рмин = — Рмакс = —
7.	Кадастровый или иной государственный учетный номер (инвентарный) здания, сооружения, объекта незавершенного строительства, расположенного на земельном участке	—
8.	Вид (виды) разрешенного использования	—
8.1.	Дополнительные сведения об использовании земельного участка	—
9.	Сведения о земельных участках (землях общего пользования, территории общего пользования), посредством которых обеспечивается доступ	—
10.	Иные сведения	—

4. Пояснения к сведениям об уточняемом земельном участке с кадастровым номером 24:46:5301001:105 :

1.	—

1. Сведения о характерных точках границ уточняемого земельного участка с кадастровым номером 24:46:5301001:106 :

Система координат МСК-167, Зона 4 Зона № 4

Обозначение характерных точек границ	Координаты, м				Метод определения координат	Формулы, примененные для расчета средней квадратической погрешности определения координат характерных точек границ (Mt), с подставленными в такие формулы значениями и итоговые (вычисленные) значения Mt, м	Описание закрепления точки
	содержатся в Едином государственном реестре недвижимости		определены в результате выполнения комплексных кадастровых работ				
	X	Y	X	Y			
1	2	3	4	5	6	7	8
246	619 524,95	77 519,50	619 523,10	77 522,61	Метод спутниковых геодезических измерений (определений)	0,10	—
247	619 534,95	77 491,38	619 533,30	77 493,46			
248	619 550,97	77 495,69	619 548,42	77 497,53			
н277У	—	—	619 546,72	77 503,67			
249	619 537,98	77 525,07	619 536,76	77 527,17			
250	619 524,61	77 520,44	—	—	—	—	
246	619 524,95	77 519,50	619 523,10	77 522,61	Метод спутниковых геодезических измерений (определений)	0,10	

2. Сведения о частях границ уточняемого земельного участка с кадастровым номером 24:46:5301001:106 :

Обозначение части границ		Горизонтальное проложение (S), м	Описание прохождения части границ	Сведения о согласовании местоположения границ (согласовано/спорное)
от т.	до т.			
1	2	3	4	5
246	247	30,88	—	согласовано
247	248	15,66		
248	н277У	6,37		
н277У	249	25,52		
249	246	14,40		

3. Сведения о характеристиках уточняемого земельного участка с кадастровым номером 24:46:5301001:106 :		
№ п/п	Наименование характеристики	Значение характеристики
1	2	3
1.	Адрес земельного участка	
1.1.	Сведения о местоположении земельного участка (при отсутствии адреса) в структурированном в соответствии с федеральной информационной адресной системой виде	—
1.2.	Дополнительные сведения о местоположении земельного участка	—
2.	Площадь земельного участка ± величина погрешности определения (вычисления) площади (Р ± ΔР), м²	481 ± 8,00
3.	Формула, примененная для вычисления предельной погрешности определения площади земельного участка, с подставленными значениями и итоговые (вычисленные) значения	ΔР=3.5*Mt*√P=3.5*0,1*√481=8
4.	Площадь земельного участка согласно сведениям Единого государственного реестра недвижимости (Ркад), м²	—
5.	Оценка расхождения Р и Ркад (Р - Ркад), м²	—
6.	Предельный минимальный и максимальный размеры земельного участка (Рмин и Рмакс), м²	Рмин = — Рмакс = —
7.	Кадастровый или иной государственный учетный номер (инвентарный) здания, сооружения, объекта незавершенного строительства, расположенного на земельном участке	—
8.	Вид (виды) разрешенного использования	—
8.1.	Дополнительные сведения об использовании земельного участка	—
9.	Сведения о земельных участках (землях общего пользования, территории общего пользования), посредством которых обеспечивается доступ	—
10.	Иные сведения	—
4. Пояснения к сведениям об уточняемом земельном участке с кадастровым номером 24:46:5301001:106 :		
1.	—	

1. Сведения о характерных точках границ уточняемого земельного участка с кадастровым номером 24:46:5301001:107 :

Система координат МСК-167, Зона 4 Зона № 4

Обозначение характерных точек границ	Координаты, м				Метод определения координат	Формулы, примененные для расчета средней квадратической погрешности определения координат характерных точек границ (Mt), с подставленными в такие формулы значениями и итоговые (вычисленные) значения Mt, м	Описание закрепления точки
	содержатся в Едином государственном реестре недвижимости		определены в результате выполнения комплексных кадастровых работ				
	X	Y	X	Y			
1	2	3	4	5	6	7	8
251	619 690,77	77 423,68	619 688,89	77 425,48	Метод спутниковых геодезических измерений (определений)	0,10	—
252	619 702,07	77 399,26	619 699,34	77 401,37			
253	619 735,10	77 411,15	619 733,22	77 412,95			
254	619 726,59	77 435,78	619 724,71	77 437,58			
251	619 690,77	77 423,68	619 688,89	77 425,48			

2. Сведения о частях границ уточняемого земельного участка с кадастровым номером 24:46:5301001:107 :

Обозначение части границ		Горизонтальное проложение (S), м	Описание прохождения части границ	Сведения о согласовании местоположения границ (согласовано/спорное)
от т.	до т.			
1	2	3	4	5
251	252	26,28	—	согласовано
252	253	35,80		
253	254	26,06		
254	251	37,81		

3. Сведения о характеристиках уточняемого земельного участка с кадастровым номером 24:46:5301001:107 :

№ п/п	Наименование характеристики	Значение характеристики
1	2	3

1	2	3
1.	Адрес земельного участка	
1.1.	Сведения о местоположении земельного участка (при отсутствии адреса) в структурированном в соответствии с федеральной информационной адресной системой виде	—
1.2.	Дополнительные сведения о местоположении земельного участка	—
2.	Площадь земельного участка ± величина погрешности определения (вычисления) площади (Р ± ΔР), м²	962 ± 11,00
3.	Формула, примененная для вычисления предельной погрешности определения площади земельного участка, с подставленными значениями и итоговые (вычисленные) значения	ΔР=3.5*Mt*√P=3.5*0,1*√962=11
4.	Площадь земельного участка согласно сведениям Единого государственного реестра недвижимости (Ркад), м²	—
5.	Оценка расхождения Р и Ркад (Р - Ркад), м²	—
6.	Предельный минимальный и максимальный размеры земельного участка (Рмин и Рмакс), м²	Рмин = — Рмакс = —
7.	Кадастровый или иной государственный учетный номер (инвентарный) здания, сооружения, объекта незавершенного строительства, расположенного на земельном участке	—
8.	Вид (виды) разрешенного использования	—
8.1.	Дополнительные сведения об использовании земельного участка	—
9.	Сведения о земельных участках (землях общего пользования, территории общего пользования), посредством которых обеспечивается доступ	—
10.	Иные сведения	—
4. Пояснения к сведениям об уточняемом земельном участке с кадастровым номером		24:46:5301001:107 :
1.	—	

1. Сведения о характерных точках границ уточняемого земельного участка с кадастровым номером 24:46:5301001:110 :

Система координат МСК-167, Зона 4 Зона № 4

Обозначение характерных точек границ	Координаты, м				Метод определения координат	Формулы, примененные для расчета средней квадратической погрешности определения координат характерных точек границ (Mt), с подставленными в такие формулы значениями и итоговые (вычисленные) значения Mt, м	Описание закрепления точки
	содержатся в Едином государственном реестре недвижимости		определены в результате выполнения комплексных кадастровых работ				
	X	Y	X	Y			
1	2	3	4	5	6	7	8
255	619 590,15	77 445,73	619 589,24	77 448,51	Метод спутниковых геодезических измерений (определений)	0,10	—
256	619 572,09	77 439,85	619 570,52	77 441,86			
257	619 578,63	77 416,58	619 576,72	77 419,03			
н278У	—	—	619 595,46	77 425,72			
258	619 597,38	77 423,30	—	—	—	—	
259	619 597,80	77 423,43	619 596,89	77 426,21	Метод спутниковых геодезических измерений (определений)	0,10	
255	619 590,15	77 445,73	619 589,24	77 448,51			

2. Сведения о частях границ уточняемого земельного участка с кадастровым номером 24:46:5301001:110 :

Обозначение части границ		Горизонтальное проложение (S), м	Описание прохождения части границ	Сведения о согласовании местоположения границ (согласовано/спорное)
от т.	до т.			
1	2	3	4	5
255	256	19,87	—	согласовано
256	257	23,66		
257	н278У	19,90		
н278У	259	1,51		
259	255	23,58		

3. Сведения о характеристиках уточняемого земельного участка с кадастровым номером 24:46:5301001:110 :

№ п/п	Наименование характеристики	Значение характеристики

1	2	3
1.	Адрес земельного участка	
1.1.	Сведения о местоположении земельного участка (при отсутствии адреса) в структурированном в соответствии с федеральной информационной адресной системой виде	—
1.2.	Дополнительные сведения о местоположении земельного участка	—
2.	Площадь земельного участка ± величина погрешности определения (вычисления) площади (Р ± ΔР), м²	486 ± 8,00
3.	Формула, примененная для вычисления предельной погрешности определения площади земельного участка, с подставленными значениями и итоговые (вычисленные) значения	ΔР=3.5*Mt*√P=3.5*0,1*√486=8
4.	Площадь земельного участка согласно сведениям Единого государственного реестра недвижимости (Ркад), м²	—
5.	Оценка расхождения Р и Ркад (Р - Ркад), м²	—
6.	Предельный минимальный и максимальный размеры земельного участка (Рмин и Рмакс), м²	Рмин = — Рмакс = —
7.	Кадастровый или иной государственный учетный номер (инвентарный) здания, сооружения, объекта незавершенного строительства, расположенного на земельном участке	—
8.	Вид (виды) разрешенного использования	—
8.1.	Дополнительные сведения об использовании земельного участка	—
9.	Сведения о земельных участках (землях общего пользования, территории общего пользования), посредством которых обеспечивается доступ	—
10.	Иные сведения	—
4. Пояснения к сведениям об уточняемом земельном участке с кадастровым номером		24:46:5301001:110 :
1.	—	

1. Сведения о характерных точках границ уточняемого земельного участка с кадастровым номером 24:46:5301001:113 :

Система координат МСК-167, Зона 4 Зона № 4

Обозначение характерных точек границ	Координаты, м				Метод определения координат	Формулы, примененные для расчета средней квадратической погрешности определения координат характерных точек границ (Mt), с подставленными в такие формулы значениями и итоговые (вычисленные) значения Mt, м	Описание закрепления точки
	содержатся в Едином государственном реестре недвижимости		определены в результате выполнения комплексных кадастровых работ				
	X	Y	X	Y			
1	2	3	4	5	6	7	8
260	619 620,92	77 310,12	619 619,03	77 311,51	Метод спутниковых геодезических измерений (определений)	0,10	—
261	619 626,20	77 313,82	619 625,55	77 316,07			
н279У	—	—	619 623,21	77 324,12			
262	619 618,18	77 341,45	619 616,39	77 343,45			
263	619 600,49	77 335,60	619 598,60	77 336,99			
264	619 609,32	77 305,31	619 607,43	77 306,70			
260	619 620,92	77 310,12	619 619,03	77 311,51			

2. Сведения о частях границ уточняемого земельного участка с кадастровым номером 24:46:5301001:113 :

Обозначение части границ		Горизонтальное проложение (S), м	Описание прохождения части границ	Сведения о согласовании местоположения границ (согласовано/спорное)
от т.	до т.			
1	2	3	4	5
260	261	7,96	—	согласовано
261	н279У	8,38		
н279У	262	20,50		
262	263	18,93		
263	264	31,55		
264	260	12,56		

3. Сведения о характеристиках уточняемого земельного участка с кадастровым номером 24:46:5301001:113 :		
№ п/п	Наименование характеристики	Значение характеристики
1	2	3
1.	Адрес земельного участка	
1.1.	Сведения о местоположении земельного участка (при отсутствии адреса) в структурированном в соответствии с федеральной информационной адресной системой виде	—
1.2.	Дополнительные сведения о местоположении земельного участка	—
2.	Площадь земельного участка ± величина погрешности определения (вычисления) площади (Р ± ΔР), м²	605 ± 9,00
3.	Формула, примененная для вычисления предельной погрешности определения площади земельного участка, с подставленными значениями и итоговые (вычисленные) значения	ΔР=3.5*Mt*√P=3.5*0,1*√605=9
4.	Площадь земельного участка согласно сведениям Единого государственного реестра недвижимости (Ркад), м²	—
5.	Оценка расхождения Р и Ркад (Р - Ркад), м²	—
6.	Предельный минимальный и максимальный размеры земельного участка (Рмин и Рмакс), м²	Рмин = — Рмакс = —
7.	Кадастровый или иной государственный учетный номер (инвентарный) здания, сооружения, объекта незавершенного строительства, расположенного на земельном участке	—
8.	Вид (виды) разрешенного использования	—
8.1.	Дополнительные сведения об использовании земельного участка	—
9.	Сведения о земельных участках (землях общего пользования, территории общего пользования), посредством которых обеспечивается доступ	—
10.	Иные сведения	—
4. Пояснения к сведениям об уточняемом земельном участке с кадастровым номером 24:46:5301001:113 :		
1.	—	

1. Сведения о характерных точках границ уточняемого земельного участка с кадастровым номером 24:46:5301001:115 :

Система координат МСК-167, Зона 4 Зона № 4

Обозначение характерных точек границ	Координаты, м				Метод определения координат	Формулы, примененные для расчета средней квадратической погрешности определения координат характерных точек границ (Mt), с подставленными в такие формулы значениями и итоговые (вычисленные) значения Mt, м	Описание закрепления точки
	содержатся в Едином государственном реестре недвижимости		определены в результате выполнения комплексных кадастровых работ				
	X	Y	X	Y			
1	2	3	4	5	6	7	8
260	619 620,92	77 310,12	619 619,03	77 311,51	Метод спутниковых геодезических измерений (определений)	0,10	—
265	619 633,97	77 271,67	619 631,71	77 273,92			
266	619 647,49	77 276,61	619 645,52	77 278,97			
н280У	—	—	619 639,07	77 294,58			
н281У	—	—	619 629,35	77 315,73			
267	619 631,39	77 317,45	619 628,30	77 317,76			
261	619 626,20	77 313,82	619 625,55	77 316,07			
260	619 620,92	77 310,12	619 619,03	77 311,51			

2. Сведения о частях границ уточняемого земельного участка с кадастровым номером 24:46:5301001:115 :

Обозначение части границ		Горизонтальное проложение (S), м	Описание прохождения части границ	Сведения о согласовании местоположения границ (согласовано/спорное)
от т.	до т.			
1	2	3	4	5
260	265	39,67	—	согласовано
265	266	14,70		
266	н280У	16,89		
н280У	н281У	23,28		

1	2	3	4	5
н281У	267	2,29	—	согласовано
267	261	3,23		
261	260	7,96		

3. Сведения о характеристиках уточняемого земельного участка с кадастровым номером 24:46:5301001:115 :

№ п/п	Наименование характеристики	Значение характеристики
1	2	3
1.	Адрес земельного участка	
1.1.	Сведения о местоположении земельного участка (при отсутствии адреса) в структурированном в соответствии с федеральной информационной адресной системой виде	—
1.2.	Дополнительные сведения о местоположении земельного участка	—
2.	Площадь земельного участка ± величина погрешности определения (вычисления) площади (Р ± ΔР), м²	536 ± 8,00
3.	Формула, примененная для вычисления предельной погрешности определения площади земельного участка, с подставленными значениями и итоговые (вычисленные) значения	ΔР=3.5*Mt*√P=3.5*0,1*√536=8
4.	Площадь земельного участка согласно сведениям Единого государственного реестра недвижимости (Ркад), м²	—
5.	Оценка расхождения Р и Ркад (Р - Ркад), м²	—
6.	Предельный минимальный и максимальный размеры земельного участка (Рмин и Рмакс), м²	Рмин = — Рмакс = —
7.	Кадастровый или иной государственный учетный номер (инвентарный) здания, сооружения, объекта незавершенного строительства, расположенного на земельном участке	—
8.	Вид (виды) разрешенного использования	—
8.1.	Дополнительные сведения об использовании земельного участка	—
9.	Сведения о земельных участках (землях общего пользования, территории общего пользования), посредством которых обеспечивается доступ	—
10.	Иные сведения	—

4. Пояснения к сведениям об уточняемом земельном участке с кадастровым номером 24:46:5301001:115 :

1.	—

1. Сведения о характерных точках границ уточняемого земельного участка с кадастровым номером 24:46:5301001:118 :

Система координат МСК-167, Зона 4 Зона № 4

Обозначение характерных точек границ	Координаты, м				Метод определения координат	Формулы, примененные для расчета средней квадратической погрешности определения координат характерных точек границ (Mt), с подставленными в такие формулы значениями и итоговые (вычисленные) значения Mt, м	Описание закрепления точки
	содержатся в Едином государственном реестре недвижимости		определены в результате выполнения комплексных кадастровых работ				
	X	Y	X	Y			
1	2	3	4	5	6	7	8
236	619 732,35	77 593,99	619 731,09	77 595,30	Метод спутниковых геодезических измерений (определений)	0,10	—
н282У	—	—	619 731,45	77 593,46			
268	619 732,90	77 592,19	—	—	—	—	
269	619 737,23	77 578,63	619 736,34	77 578,45	Метод спутниковых геодезических измерений (определений)	0,10	
270	619 778,90	77 591,14	619 777,39	77 591,54			
237	619 774,51	77 606,67	619 772,49	77 607,01			
236	619 732,35	77 593,99	619 731,09	77 595,30			

2. Сведения о частях границ уточняемого земельного участка с кадастровым номером 24:46:5301001:118 :

Обозначение части границ		Горизонтальное проложение (S), м	Описание прохождения части границ	Сведения о согласовании местоположения границ (согласовано/спорное)
от т.	до т.			
1	2	3	4	5
236	н282У	1,87	—	согласовано
н282У	269	15,79		
269	270	43,09		
270	237	16,23		
237	236	43,02		

3. Сведения о характеристиках уточняемого земельного участка с кадастровым номером 24:46:5301001:118 :

№ п/п	Наименование характеристики	Значение характеристики

1	2	3
1.	Адрес земельного участка	
1.1.	Сведения о местоположении земельного участка (при отсутствии адреса) в структурированном в соответствии с федеральной информационной адресной системой виде	—
1.2.	Дополнительные сведения о местоположении земельного участка	—
2.	Площадь земельного участка ± величина погрешности определения (вычисления) площади (Р ± ΔР), м²	731 ± 9,00
3.	Формула, примененная для вычисления предельной погрешности определения площади земельного участка, с подставленными значениями и итоговые (вычисленные) значения	ΔР=3.5*Mt*√P=3.5*0,1*√731=9
4.	Площадь земельного участка согласно сведениям Единого государственного реестра недвижимости (Ркад), м²	—
5.	Оценка расхождения Р и Ркад (Р - Ркад), м²	—
6.	Предельный минимальный и максимальный размеры земельного участка (Рмин и Рмакс), м²	Рмин = — Рмакс = —
7.	Кадастровый или иной государственный учетный номер (инвентарный) здания, сооружения, объекта незавершенного строительства, расположенного на земельном участке	—
8.	Вид (виды) разрешенного использования	—
8.1.	Дополнительные сведения об использовании земельного участка	—
9.	Сведения о земельных участках (землях общего пользования, территории общего пользования), посредством которых обеспечивается доступ	—
10.	Иные сведения	—
4. Пояснения к сведениям об уточняемом земельном участке с кадастровым номером		24:46:5301001:118 :
1.	—	

1. Сведения о характерных точках границ уточняемого земельного участка с кадастровым номером 24:46:5301001:119 :

Система координат МСК-167, Зона 4 Зона № 4

Обозначение характерных точек границ	Координаты, м				Метод определения координат	Формулы, примененные для расчета средней квадратической погрешности определения координат характерных точек границ (Mt), с подставленными в такие формулы значениями и итоговые (вычисленные) значения Mt, м	Описание закрепления точки
	содержатся в Едином государственном реестре недвижимости		определены в результате выполнения комплексных кадастровых работ				
	X	Y	X	Y			
1	2	3	4	5	6	7	8
271	620 304,72	77 554,35	620 299,07	77 554,61	Метод спутниковых геодезических измерений (определений)	0,10	—
272	620 266,73	77 541,81	620 261,11	77 542,38			
273	620 273,94	77 519,97	620 268,87	77 520,84			
274	620 311,93	77 532,50	620 307,04	77 533,59			
271	620 304,72	77 554,35	620 299,07	77 554,61			

2. Сведения о частях границ уточняемого земельного участка с кадастровым номером 24:46:5301001:119 :

Обозначение части границ		Горизонтальное проложение (S), м	Описание прохождения части границ	Сведения о согласовании местоположения границ (согласовано/спорное)
от т.	до т.			
1	2	3	4	5
271	272	39,88	—	согласовано
272	273	22,90		
273	274	40,24		
274	271	22,48		

3. Сведения о характеристиках уточняемого земельного участка с кадастровым номером 24:46:5301001:119 :

№ п/п	Наименование характеристики	Значение характеристики
1	2	3

1	2	3
1.	Адрес земельного участка	
1.1.	Сведения о местоположении земельного участка (при отсутствии адреса) в структурированном в соответствии с федеральной информационной адресной системой виде	—
1.2.	Дополнительные сведения о местоположении земельного участка	—
2.	Площадь земельного участка ± величина погрешности определения (вычисления) площади (Р ± ΔР), м²	908 ± 11,00
3.	Формула, примененная для вычисления предельной погрешности определения площади земельного участка, с подставленными значениями и итоговые (вычисленные) значения	ΔР=3.5*Mt*√P=3.5*0,1*√908=11
4.	Площадь земельного участка согласно сведениям Единого государственного реестра недвижимости (Ркад), м²	—
5.	Оценка расхождения Р и Ркад (Р - Ркад), м²	—
6.	Предельный минимальный и максимальный размеры земельного участка (Рмин и Рмакс), м²	Рмин = — Рмакс = —
7.	Кадастровый или иной государственный учетный номер (инвентарный) здания, сооружения, объекта незавершенного строительства, расположенного на земельном участке	—
8.	Вид (виды) разрешенного использования	—
8.1.	Дополнительные сведения об использовании земельного участка	—
9.	Сведения о земельных участках (землях общего пользования, территории общего пользования), посредством которых обеспечивается доступ	—
10.	Иные сведения	—
4. Пояснения к сведениям об уточняемом земельном участке с кадастровым номером		24:46:5301001:119 :
1.	—	

1. Сведения о характерных точках границ уточняемого земельного участка с кадастровым номером 24:46:5301001:121 :

Система координат МСК-167, Зона 4 Зона № 4

Обозначение характерных точек границ	Координаты, м				Метод определения координат	Формулы, примененные для расчета средней квадратической погрешности определения координат характерных точек границ (Mt), с подставленными в такие формулы значениями и итоговые (вычисленные) значения Mt, м	Описание закрепления точки
	содержатся в Едином государственном реестре недвижимости		определены в результате выполнения комплексных кадастровых работ				
	X	Y	X	Y			
1	2	3	4	5	6	7	8
275	619 769,63	77 639,94	619 768,12	77 641,78	Метод спутниковых геодезических измерений (определений)	0,10	—
276	619 777,62	77 613,78	619 775,97	77 615,93			
н286У	—	—	619 811,75	77 626,89			
277	619 813,36	77 624,61	619 812,36	77 627,07			
278	619 806,00	77 650,07	619 805,20	77 651,95			
н287У	—	—	619 804,37	77 651,78			
275	619 769,63	77 639,94	619 768,12	77 641,78			

2. Сведения о частях границ уточняемого земельного участка с кадастровым номером 24:46:5301001:121 :

Обозначение части границ		Горизонтальное проложение (S), м	Описание прохождения части границ	Сведения о согласовании местоположения границ (согласовано/спорное)
от т.	до т.			
1	2	3	4	5
275	276	27,02	—	согласовано
276	н286У	37,42		
н286У	277	0,64		
277	278	25,89		
278	н287У	0,85		
н287У	275	37,60		

3. Сведения о характеристиках уточняемого земельного участка с кадастровым номером 24:46:5301001:121 :		
№ п/п	Наименование характеристики	Значение характеристики
1	2	3
1.	Адрес земельного участка	
1.1.	Сведения о местоположении земельного участка (при отсутствии адреса) в структурированном в соответствии с федеральной информационной адресной системой виде	—
1.2.	Дополнительные сведения о местоположении земельного участка	—
2.	Площадь земельного участка ± величина погрешности определения (вычисления) площади (Р ± ΔР), м²	1 013 ± 11,00
3.	Формула, примененная для вычисления предельной погрешности определения площади земельного участка, с подставленными значениями и итоговые (вычисленные) значения	ΔР=3.5*Mt*√P=3.5*0,1*√1013=11
4.	Площадь земельного участка согласно сведениям Единого государственного реестра недвижимости (Ркад), м²	—
5.	Оценка расхождения Р и Ркад (Р - Ркад), м²	—
6.	Предельный минимальный и максимальный размеры земельного участка (Рмин и Рмакс), м²	Рмин = — Рмакс = —
7.	Кадастровый или иной государственный учетный номер (инвентарный) здания, сооружения, объекта незавершенного строительства, расположенного на земельном участке	—
8.	Вид (виды) разрешенного использования	—
8.1.	Дополнительные сведения об использовании земельного участка	—
9.	Сведения о земельных участках (землях общего пользования, территории общего пользования), посредством которых обеспечивается доступ	—
10.	Иные сведения	—
4. Пояснения к сведениям об уточняемом земельном участке с кадастровым номером 24:46:5301001:121 :		
1.	—	

1. Сведения о характерных точках границ уточняемого земельного участка с кадастровым номером 24:46:5301001:122 :

Система координат МСК-167, Зона 4 Зона № 4

Обозначение характерных точек границ	Координаты, м				Метод определения координат	Формулы, примененные для расчета средней квадратической погрешности определения координат характерных точек границ (Mt), с подставленными в такие формулы значениями и итоговые (вычисленные) значения Mt, м	Описание закрепления точки
	содержатся в Едином государственном реестре недвижимости		определены в результате выполнения комплексных кадастровых работ				
	X	Y	X	Y			
1	2	3	4	5	6	7	8
279	619 761,45	77 473,93	619 759,88	77 475,89	Метод спутниковых геодезических измерений (определений)	0,10	—
280	619 727,83	77 457,78	619 726,27	77 460,01			
281	619 732,64	77 437,24	619 730,94	77 439,25			
282	619 769,48	77 455,25	619 767,81	77 457,44			
279	619 761,45	77 473,93	619 759,88	77 475,89			

2. Сведения о частях границ уточняемого земельного участка с кадастровым номером 24:46:5301001:122 :

Обозначение части границ		Горизонтальное проложение (S), м	Описание прохождения части границ	Сведения о согласовании местоположения границ (согласовано/спорное)
от т.	до т.			
1	2	3	4	5
279	280	37,17	—	согласовано
280	281	21,28		
281	282	41,11		
282	279	20,08		

3. Сведения о характеристиках уточняемого земельного участка с кадастровым номером 24:46:5301001:122 :

№ п/п	Наименование характеристики	Значение характеристики
1	2	3

1	2	3
1.	Адрес земельного участка	
1.1.	Сведения о местоположении земельного участка (при отсутствии адреса) в структурированном в соответствии с федеральной информационной адресной системой виде	—
1.2.	Дополнительные сведения о местоположении земельного участка	—
2.	Площадь земельного участка ± величина погрешности определения (вычисления) площади (Р ± ΔР), м²	798 ± 10,00
3.	Формула, примененная для вычисления предельной погрешности определения площади земельного участка, с подставленными значениями и итоговые (вычисленные) значения	ΔР=3.5*Mt*√P=3.5*0,1*√798=10
4.	Площадь земельного участка согласно сведениям Единого государственного реестра недвижимости (Ркад), м²	—
5.	Оценка расхождения Р и Ркад (Р - Ркад), м²	—
6.	Предельный минимальный и максимальный размеры земельного участка (Рмин и Рмакс), м²	Рмин = — Рмакс = —
7.	Кадастровый или иной государственный учетный номер (инвентарный) здания, сооружения, объекта незавершенного строительства, расположенного на земельном участке	—
8.	Вид (виды) разрешенного использования	—
8.1.	Дополнительные сведения об использовании земельного участка	—
9.	Сведения о земельных участках (землях общего пользования, территории общего пользования), посредством которых обеспечивается доступ	—
10.	Иные сведения	—
4. Пояснения к сведениям об уточняемом земельном участке с кадастровым номером		24:46:5301001:122 :
1.	—	

1. Сведения о характерных точках границ уточняемого земельного участка с кадастровым номером 24:46:5301001:123 :

Система координат МСК-167, Зона 4 Зона № 4

Обозначение характерных точек границ	Координаты, м				Метод определения координат	Формулы, примененные для расчета средней квадратической погрешности определения координат характерных точек границ (Mt), с подставленными в такие формулы значениями и итоговые (вычисленные) значения Mt, м	Описание закрепления точки
	содержатся в Едином государственном реестре недвижимости		определены в результате выполнения комплексных кадастровых работ				
	X	Y	X	Y			
1	2	3	4	5	6	7	8
283	619 738,75	77 573,90	619 741,17	77 563,81	Метод спутниковых геодезических измерений (определений)	0,10	—
284	619 742,15	77 563,61	619 782,00	77 577,06			
158	619 782,82	77 576,79	619 777,39	77 591,54			
270	619 778,90	77 591,14	619 736,34	77 578,45			
269	619 737,23	77 578,63	619 737,04	77 575,82			
283	619 738,75	77 573,90	619 741,17	77 563,81			

2. Сведения о частях границ уточняемого земельного участка с кадастровым номером 24:46:5301001:123 :

Обозначение части границ		Горизонтальное проложение (S), м	Описание прохождения части границ	Сведения о согласовании местоположения границ (согласовано/спорное)
от т.	до т.			
1	2	3	4	5
283	284	42,93	—	согласовано
284	158	15,20		
158	270	43,09		
270	269	2,72		
269	283	12,70		

3. Сведения о характеристиках уточняемого земельного участка с кадастровым номером 24:46:5301001:123 :

№ п/п	Наименование характеристики	Значение характеристики
1	2	3

1	2	3
1.	Адрес земельного участка	
1.1.	Сведения о местоположении земельного участка (при отсутствии адреса) в структурированном в соответствии с федеральной информационной адресной системой виде	—
1.2.	Дополнительные сведения о местоположении земельного участка	—
2.	Площадь земельного участка ± величина погрешности определения (вычисления) площади (Р ± ΔР), м²	659 ± 9,00
3.	Формула, примененная для вычисления предельной погрешности определения площади земельного участка, с подставленными значениями и итоговые (вычисленные) значения	ΔР=3.5*Mt*√P=3.5*0,1*√659=9
4.	Площадь земельного участка согласно сведениям Единого государственного реестра недвижимости (Ркад), м²	—
5.	Оценка расхождения Р и Ркад (Р - Ркад), м²	—
6.	Предельный минимальный и максимальный размеры земельного участка (Рмин и Рмакс), м²	Рмин = — Рмакс = —
7.	Кадастровый или иной государственный учетный номер (инвентарный) здания, сооружения, объекта незавершенного строительства, расположенного на земельном участке	—
8.	Вид (виды) разрешенного использования	—
8.1.	Дополнительные сведения об использовании земельного участка	—
9.	Сведения о земельных участках (землях общего пользования, территории общего пользования), посредством которых обеспечивается доступ	—
10.	Иные сведения	—
4. Пояснения к сведениям об уточняемом земельном участке с кадастровым номером		24:46:5301001:123 :
1.	—	

1. Сведения о характерных точках границ уточняемого земельного участка с кадастровым номером 24:46:5301001:142 :

Система координат МСК-167, Зона 4 Зона № 4

Обозначение характерных точек границ	Координаты, м				Метод определения координат	Формулы, примененные для расчета средней квадратической погрешности определения координат характерных точек границ (Mt), с подставленными в такие формулы значениями и итоговые (вычисленные) значения Mt, м	Описание закрепления точки
	содержатся в Едином государственном реестре недвижимости		определены в результате выполнения комплексных кадастровых работ				
	X	Y	X	Y			
1	2	3	4	5	6	7	8
285	619 852,66	77 293,74	619 850,79	77 295,47	Метод спутниковых геодезических измерений (определений)	0,10	—
286	619 801,85	77 274,30	619 800,00	77 276,04			
287	619 809,58	77 255,73	619 808,30	77 257,68			
288	619 869,86	77 278,59	619 867,99	77 280,32			
289	619 864,07	77 298,10	619 862,20	77 299,83			
285	619 852,66	77 293,74	619 850,79	77 295,47			

2. Сведения о частях границ уточняемого земельного участка с кадастровым номером 24:46:5301001:142 :

Обозначение части границ		Горизонтальное проложение (S), м	Описание прохождения части границ	Сведения о согласовании местоположения границ (согласовано/спорное)
от т.	до т.			
1	2	3	4	5
285	286	54,38	—	согласовано
286	287	20,15		
287	288	63,84		
288	289	20,35		
289	285	12,21		

3. Сведения о характеристиках уточняемого земельного участка с кадастровым номером 24:46:5301001:142 :

№ п/п	Наименование характеристики	Значение характеристики
1	2	3

1	2	3
1.	Адрес земельного участка	
1.1.	Сведения о местоположении земельного участка (при отсутствии адреса) в структурированном в соответствии с федеральной информационной адресной системой виде	—
1.2.	Дополнительные сведения о местоположении земельного участка	—
2.	Площадь земельного участка ± величина погрешности определения (вычисления) площади (Р ± ΔР), м²	1 318 ± 13,00
3.	Формула, примененная для вычисления предельной погрешности определения площади земельного участка, с подставленными значениями и итоговые (вычисленные) значения	ΔР=3.5*Mt*√P=3.5*0,1*√1318=13
4.	Площадь земельного участка согласно сведениям Единого государственного реестра недвижимости (Ркад), м²	—
5.	Оценка расхождения Р и Ркад (Р - Ркад), м²	—
6.	Предельный минимальный и максимальный размеры земельного участка (Рмин и Рмакс), м²	Рмин = — Рмакс = —
7.	Кадастровый или иной государственный учетный номер (инвентарный) здания, сооружения, объекта незавершенного строительства, расположенного на земельном участке	—
8.	Вид (виды) разрешенного использования	—
8.1.	Дополнительные сведения об использовании земельного участка	—
9.	Сведения о земельных участках (землях общего пользования, территории общего пользования), посредством которых обеспечивается доступ	—
10.	Иные сведения	—
4. Пояснения к сведениям об уточняемом земельном участке с кадастровым номером		24:46:5301001:142 :
1.	—	

1. Сведения о характерных точках границ уточняемого земельного участка с кадастровым номером 24:46:5301001:144 :

Система координат МСК-167, Зона 4 Зона № 4

Обозначение характерных точек границ	Координаты, м				Метод определения координат	Формулы, примененные для расчета средней квадратической погрешности определения координат характерных точек границ (Mt), с подставленными в такие формулы значениями и итоговые (вычисленные) значения Mt, м	Описание закрепления точки
	содержатся в Едином государственном реестре недвижимости		определены в результате выполнения комплексных кадастровых работ				
	X	Y	X	Y			
1	2	3	4	5	6	7	8
290	619 785,84	77 307,78	619 783,97	77 309,51	Метод спутниковых геодезических измерений (определений)	0,10	—
291	619 794,91	77 289,77	619 793,04	77 291,50			
292	619 838,23	77 308,02	619 836,36	77 309,75			
293	619 828,88	77 327,26	619 827,01	77 328,99			
290	619 785,84	77 307,78	619 783,97	77 309,51			

2. Сведения о частях границ уточняемого земельного участка с кадастровым номером 24:46:5301001:144 :

Обозначение части границ		Горизонтальное проложение (S), м	Описание прохождения части границ	Сведения о согласовании местоположения границ (согласовано/спорное)
от т.	до т.			
1	2	3	4	5
290	291	20,16	—	согласовано
291	292	47,01		
292	293	21,39		
293	290	47,24		

3. Сведения о характеристиках уточняемого земельного участка с кадастровым номером 24:46:5301001:144 :

№ п/п	Наименование характеристики	Значение характеристики
1	2	3

1	2	3
1.	Адрес земельного участка	
1.1.	Сведения о местоположении земельного участка (при отсутствии адреса) в структурированном в соответствии с федеральной информационной адресной системой виде	—
1.2.	Дополнительные сведения о местоположении земельного участка	—
2.	Площадь земельного участка ± величина погрешности определения (вычисления) площади (Р ± ΔР), м²	978 ± 11,00
3.	Формула, примененная для вычисления предельной погрешности определения площади земельного участка, с подставленными значениями и итоговые (вычисленные) значения	ΔР=3.5*Mt*√P=3.5*0,1*√978=11
4.	Площадь земельного участка согласно сведениям Единого государственного реестра недвижимости (Ркад), м²	—
5.	Оценка расхождения Р и Ркад (Р - Ркад), м²	—
6.	Предельный минимальный и максимальный размеры земельного участка (Рмин и Рмакс), м²	Рмин = — Рмакс = —
7.	Кадастровый или иной государственный учетный номер (инвентарный) здания, сооружения, объекта незавершенного строительства, расположенного на земельном участке	—
8.	Вид (виды) разрешенного использования	—
8.1.	Дополнительные сведения об использовании земельного участка	—
9.	Сведения о земельных участках (землях общего пользования, территории общего пользования), посредством которых обеспечивается доступ	—
10.	Иные сведения	—
4. Пояснения к сведениям об уточняемом земельном участке с кадастровым номером		24:46:5301001:144 :
1.	—	

1. Сведения о характерных точках границ уточняемого земельного участка с кадастровым номером 24:46:5301001:145 :

Система координат МСК-167, Зона 4 Зона № 4

Обозначение характерных точек границ	Координаты, м				Метод определения координат	Формулы, примененные для расчета средней квадратической погрешности определения координат характерных точек границ (Mt), с подставленными в такие формулы значениями и итоговые (вычисленные) значения Mt, м	Описание закрепления точки
	содержатся в Едином государственном реестре недвижимости		определены в результате выполнения комплексных кадастровых работ				
	X	Y	X	Y			
1	2	3	4	5	6	7	8
294	619 774,98	77 330,07	619 773,26	77 331,87	Метод спутниковых геодезических измерений (определений)	0,10	—
295	619 776,25	77 330,67	619 774,38	77 332,40			
296	619 778,21	77 326,51	619 776,34	77 328,24			
297	619 783,96	77 329,05	619 782,09	77 330,78			
298	619 831,31	77 349,96	619 829,44	77 351,69			
299	619 847,27	77 356,45	619 845,40	77 358,18			
300	619 840,81	77 376,47	619 838,94	77 378,20			
301	619 823,34	77 369,64	619 821,47	77 371,37			
302	619 767,97	77 345,11	619 766,07	77 346,97			
294	619 774,98	77 330,07	619 773,26	77 331,87			

2. Сведения о частях границ уточняемого земельного участка с кадастровым номером 24:46:5301001:145 :

Обозначение части границ		Горизонтальное проложение (S), м	Описание прохождения части границ	Сведения о согласовании местоположения границ (согласовано/спорное)
от т.	до т.			
1	2	3	4	5

1	2	3	4	5
294	295	1,24	—	согласовано
295	296	4,60		
296	297	6,29		
297	298	51,76		
298	299	17,23		
299	300	21,04		
300	301	18,76		
301	302	60,54		
302	294	16,72		

3. Сведения о характеристиках уточняемого земельного участка с кадастровым номером 24:46:5301001:145 :

№ п/п	Наименование характеристики	Значение характеристики
1	2	3
1.	Адрес земельного участка	
1.1.	Сведения о местоположении земельного участка (при отсутствии адреса) в структурированном в соответствии с федеральной информационной адресной системой виде	—
1.2.	Дополнительные сведения о местоположении земельного участка	—
2.	Площадь земельного участка ± величина погрешности определения (вычисления) площади (Р ± ΔР), м²	1 647 ± 14,00
3.	Формула, примененная для вычисления предельной погрешности определения площади земельного участка, с подставленными значениями и итоговые (вычисленные) значения	ΔР=3.5*Mt*√P=3.5*0,1*√1647=14
4.	Площадь земельного участка согласно сведениям Единого государственного реестра недвижимости (Ркад), м²	—
5.	Оценка расхождения Р и Ркад (Р - Ркад), м²	—
6.	Предельный минимальный и максимальный размеры земельного участка (Рмин и Рмакс), м²	Рмин = — Рмакс = —
7.	Кадастровый или иной государственный учетный номер (инвентарный) здания, сооружения, объекта незавершенного строительства, расположенного на земельном участке	—
8.	Вид (виды) разрешенного использования	—
8.1.	Дополнительные сведения об использовании земельного участка	—

1	2	3
9.	Сведения о земельных участках (землях общего пользования, территории общего пользования), посредством которых обеспечивается доступ	—
10.	Иные сведения	—

4. Пояснения к сведениям об уточняемом земельном участке с кадастровым номером 24:46:5301001:145 :

1.	—

1. Сведения о характерных точках границ уточняемого земельного участка с кадастровым номером 24:46:5301001:146 :

Система координат МСК-167, Зона 4 Зона № 4

Обозначение характерных точек границ	Координаты, м				Метод определения координат	Формулы, примененные для расчета средней квадратической погрешности определения координат характерных точек границ (Mt), с подставленными в такие формулы значениями и итоговые (вычисленные) значения Mt, м	Описание закрепления точки
	содержатся в Едином государственном реестре недвижимости		определены в результате выполнения комплексных кадастровых работ				
	X	Y	X	Y			
1	2	3	4	5	6	7	8
303	619 814,95	77 386,91	619 813,08	77 388,64	Метод спутниковых геодезических измерений (определений)	0,10	—
304	619 760,06	77 362,70	619 757,93	77 364,25			
302	619 767,97	77 345,11	619 766,07	77 346,97			
301	619 823,34	77 369,64	619 821,47	77 371,37			
303	619 814,95	77 386,91	619 813,08	77 388,64			

2. Сведения о частях границ уточняемого земельного участка с кадастровым номером 24:46:5301001:146 :

Обозначение части границ		Горизонтальное проложение (S), м	Описание прохождения части границ	Сведения о согласовании местоположения границ (согласовано/спорное)
от т.	до т.			
1	2	3	4	5
303	304	60,30	—	согласовано
304	302	19,10		

1	2	3	4	5
302	301	60,54	—	согласовано
301	303	19,20		

3. Сведения о характеристиках уточняемого земельного участка с кадастровым номером 24:46:5301001:146 :

№ п/п	Наименование характеристики	Значение характеристики
1	2	3
1.	Адрес земельного участка	
1.1.	Сведения о местоположении земельного участка (при отсутствии адреса) в структурированном в соответствии с федеральной информационной адресной системой виде	—
1.2.	Дополнительные сведения о местоположении земельного участка	—
2.	Площадь земельного участка ± величина погрешности определения (вычисления) площади (Р ± ΔР), м²	1 156 ± 12,00
3.	Формула, примененная для вычисления предельной погрешности определения площади земельного участка, с подставленными значениями и итоговые (вычисленные) значения	ΔР=3.5*Mt*√P=3.5*0,1*√1156=12
4.	Площадь земельного участка согласно сведениям Единого государственного реестра недвижимости (Ркад), м²	—
5.	Оценка расхождения Р и Ркад (Р - Ркад), м²	—
6.	Предельный минимальный и максимальный размеры земельного участка (Рмин и Рмакс), м²	Рмин = — Рмакс = —
7.	Кадастровый или иной государственный учетный номер (инвентарный) здания, сооружения, объекта незавершенного строительства, расположенного на земельном участке	—
8.	Вид (виды) разрешенного использования	—
8.1.	Дополнительные сведения об использовании земельного участка	—
9.	Сведения о земельных участках (землях общего пользования, территории общего пользования), посредством которых обеспечивается доступ	—
10.	Иные сведения	—

4. Пояснения к сведениям об уточняемом земельном участке с кадастровым номером 24:46:5301001:146 :

1.	—

1. Сведения о характерных точках границ уточняемого земельного участка с кадастровым номером 24:46:5301001:150 :

Система координат МСК-167, Зона 4 Зона № 4

Обозначение характерных точек границ	Координаты, м				Метод определения координат	Формулы, примененные для расчета средней квадратической погрешности определения координат характерных точек границ (Mt), с подставленными в такие формулы значениями и итоговые (вычисленные) значения Mt, м	Описание закрепления точки
	содержатся в Едином государственном реестре недвижимости		определены в результате выполнения комплексных кадастровых работ				
	X	Y	X	Y			
1	2	3	4	5	6	7	8
305	619 749,93	77 537,60	619 749,92	77 537,88	Метод спутниковых геодезических измерений (определений)	0,10	—
306	619 746,83	77 546,98	619 746,80	77 547,06			
307	619 744,57	77 553,97	—	—	—	—	
308	619 744,18	77 555,00	—	—			
226	619 743,32	77 557,31	619 743,32	77 557,31	Метод спутниковых геодезических измерений (определений)	0,10	
225	619 723,70	77 547,60	619 723,15	77 547,00			
224	619 721,62	77 546,20	619 721,07	77 545,60			
223	619 709,25	77 539,40	619 708,90	77 539,39			
222	619 700,93	77 535,63	—	—	—	—	
221	619 700,26	77 535,43	619 700,26	77 535,43	Метод спутниковых геодезических измерений (определений)	0,10	
309	619 707,50	77 515,64	619 707,58	77 515,68			
н294У	—	—	619 720,52	77 523,16			
н295У	—	—	619 729,12	77 527,30			

1	2	3	4	5	6	7	8
н296У	—	—	619 735,48	77 529,98	Метод спутниковых геодезических измерений (определений)	0,10	—
310	619 707,64	77 515,72	—	—	—	—	
311	619 718,28	77 521,46	—	—			
312	619 726,71	77 525,84	—	—			
313	619 734,63	77 529,72	—	—			
314	619 739,44	77 532,10	—	—			
315	619 748,65	77 536,97	619 748,65	77 536,97	Метод спутниковых геодезических измерений (определений)	0,10	
305	619 749,93	77 537,60	619 749,92	77 537,88			

2. Сведения о частях границ уточняемого земельного участка с кадастровым номером 24:46:5301001:150 :

Обозначение части границ		Горизонтальное проложение (S), м	Описание прохождения части границ	Сведения о согласовании местоположения границ (согласовано/спорное)
от т.	до т.			
1	2	3	4	5
305	306	9,70	—	согласовано
306	226	10,82		
226	225	22,65		
225	224	2,51		
224	223	13,66		
223	221	9,50		
221	309	21,06		
309	н294У	14,95		
н294У	н295У	9,54		
н295У	н296У	6,90		
н296У	315	14,91		
315	305	1,56		

3. Сведения о характеристиках уточняемого земельного участка с кадастровым номером 24:46:5301001:150 :

№ п/п	Наименование характеристики	Значение характеристики
1	2	3

1	2	3
1.	Адрес земельного участка	
1.1.	Сведения о местоположении земельного участка (при отсутствии адреса) в структурированном в соответствии с федеральной информационной адресной системой виде	—
1.2.	Дополнительные сведения о местоположении земельного участка	—
2.	Площадь земельного участка ± величина погрешности определения (вычисления) площади (Р ± ΔР), м²	977 ± 11,00
3.	Формула, примененная для вычисления предельной погрешности определения площади земельного участка, с подставленными значениями и итоговые (вычисленные) значения	ΔР=3.5*Mt*√P=3.5*0,1*√977=11
4.	Площадь земельного участка согласно сведениям Единого государственного реестра недвижимости (Ркад), м²	—
5.	Оценка расхождения Р и Ркад (Р - Ркад), м²	—
6.	Предельный минимальный и максимальный размеры земельного участка (Рмин и Рмакс), м²	Рмин = — Рмакс = —
7.	Кадастровый или иной государственный учетный номер (инвентарный) здания, сооружения, объекта незавершенного строительства, расположенного на земельном участке	—
8.	Вид (виды) разрешенного использования	—
8.1.	Дополнительные сведения об использовании земельного участка	—
9.	Сведения о земельных участках (землях общего пользования, территории общего пользования), посредством которых обеспечивается доступ	—
10.	Иные сведения	—
4. Пояснения к сведениям об уточняемом земельном участке с кадастровым номером		24:46:5301001:150 :
1.	—	

1. Сведения о характерных точках границ уточняемого земельного участка с кадастровым номером 24:46:5301001:151 :

Система координат МСК-167, Зона 4 Зона № 4

Обозначение характерных точек границ	Координаты, м				Метод определения координат	Формулы, примененные для расчета средней квадратической погрешности определения координат характерных точек границ (Mt), с подставленными в такие формулы значениями и итоговые (вычисленные) значения Mt, м	Описание закрепления точки
	содержатся в Едином государственном реестре недвижимости		определены в результате выполнения комплексных кадастровых работ				
	X	Y	X	Y			
1	2	3	4	5	6	7	8
316	619 687,63	77 573,81	619 693,83	77 554,16	Метод спутниковых геодезических измерений (определений)	0,10	—
233	619 693,84	77 554,22	619 695,63	77 555,00			
232	619 695,64	77 555,06	619 699,15	77 556,71			
231	619 699,16	77 556,77	619 708,29	77 561,31			
230	619 708,30	77 561,37	619 737,04	77 575,82			
269	—	—	619 736,34	77 578,45			
229	619 736,96	77 575,72	—	—	—	—	
317	619 735,52	77 580,19	—	—			
318	619 734,47	77 583,44	—	—			
319	619 731,75	77 591,72	619 731,45	77 593,46	Метод спутниковых геодезических измерений (определений)	0,10	
320	619 731,20	77 593,40	619 724,13	77 590,55			
321	619 724,14	77 590,61	619 714,10	77 586,57			
322	619 714,11	77 586,63	619 706,15	77 583,39			

1	2	3	4	5	6	7	8
323	619 706,16	77 583,45	619 694,37	77 578,70	Метод спутниковых геодезических измерений (определений)	0,10	—
324	619 694,38	77 578,76	—	—	—	—	
325	619 687,55	77 575,97	619 687,08	77 575,84	Метод спутниковых геодезических измерений (определений)	0,10	
326	619 687,11	77 575,82	—	—	—	—	
316	619 687,63	77 573,81	619 693,83	77 554,16	Метод спутниковых геодезических измерений (определений)	0,10	

2. Сведения о частях границ уточняемого земельного участка с кадастровым номером 24:46:5301001:151 :

Обозначение части границ		Горизонтальное проложение (S), м	Описание прохождения части границ	Сведения о согласовании местоположения границ (согласовано/спорное)
от т.	до т.			
1	2	3	4	5
316	233	1,99	—	согласовано
233	232	3,91		
232	231	10,23		
231	230	32,20		
230	269	2,72		
269	319	15,79		
319	320	7,88		
320	321	10,79		
321	322	8,56		
322	323	12,68		
323	325	7,83		
325	316	22,71		

3. Сведения о характеристиках уточняемого земельного участка с кадастровым номером 24:46:5301001:151 :

№ п/п	Наименование характеристики	Значение характеристики
1	2	3
1.	Адрес земельного участка	
1.1.	Сведения о местоположении земельного участка (при отсутствии адреса) в структурированном в соответствии с федеральной информационной адресной системой виде	—
1.2.	Дополнительные сведения о местоположении земельного участка	—

1	2	3
2.	Площадь земельного участка ± величина погрешности определения (вычисления) площади (Р ± ΔР), м²	985 ± 11,00
3.	Формула, примененная для вычисления предельной погрешности определения площади земельного участка, с подставленными значениями и итоговые (вычисленные) значения	ΔР=3.5*Mt*√P=3.5*0,1*√985=11
4.	Площадь земельного участка согласно сведениям Единого государственного реестра недвижимости (Ркад), м²	—
5.	Оценка расхождения Р и Ркад (Р - Ркад), м²	—
6.	Предельный минимальный и максимальный размеры земельного участка (Рмин и Рмакс), м²	Рмин = — Рмакс = —
7.	Кадастровый или иной государственный учетный номер (инвентарный) здания, сооружения, объекта незавершенного строительства, расположенного на земельном участке	—
8.	Вид (виды) разрешенного использования	—
8.1.	Дополнительные сведения об использовании земельного участка	—
9.	Сведения о земельных участках (землях общего пользования, территории общего пользования), посредством которых обеспечивается доступ	—
10.	Иные сведения	—

4. Пояснения к сведениям об уточняемом земельном участке с кадастровым номером 24:46:5301001:151 :

1.	—

1. Сведения о характерных точках границ уточняемого земельного участка с кадастровым номером 24:46:5301001:152 :

Система координат МСК-167, Зона 4 Зона № 4

Обозначение характерных точек границ	Координаты, м				Метод определения координат	Формулы, примененные для расчета средней квадратической погрешности определения координат характерных точек границ (Mt), с подставленными в такие формулы значениями и итоговые (вычисленные) значения Mt, м	Описание закрепления точки
	содержатся в Едином государственном реестре недвижимости		определены в результате выполнения комплексных кадастровых работ				
	X	Y	X	Y			
1	2	3	4	5	6	7	8

1	2	3	4	5	6	7	8
327	619 725,39	77 615,19	619 725,38	77 615,13	Метод спутниковых геодезических измерений (определений)	0,10	—
328	619 724,11	77 618,12	619 724,11	77 617,55			
329	619 722,12	77 623,30	619 721,87	77 624,75			
330	619 720,15	77 629,71	619 720,42	77 629,57			
331	619 718,03	77 636,64	619 718,03	77 636,64			
332	619 674,67	77 623,23	619 674,13	77 622,69			
333	619 675,31	77 620,83	—	—	—	—	
334	619 680,99	77 599,19	619 680,99	77 599,19	Метод спутниковых геодезических измерений (определений)	0,10	
327	619 725,39	77 615,19	619 725,38	77 615,13			

2. Сведения о частях границ уточняемого земельного участка с кадастровым номером 24:46:5301001:152 :

Обозначение части границ		Горизонтальное проложение (S), м	Описание прохождения части границ	Сведения о согласовании местоположения границ (согласовано/спорное)
от т.	до т.			
1	2	3	4	5
327	328	2,73	—	согласовано
328	329	7,54		
329	330	5,03		
330	331	7,46		
331	332	46,06		
332	334	24,48		
334	327	47,17		

3. Сведения о характеристиках уточняемого земельного участка с кадастровым номером 24:46:5301001:152 :

№ п/п	Наименование характеристики	Значение характеристики
1	2	3

1	2	3
1.	Адрес земельного участка	
1.1.	Сведения о местоположении земельного участка (при отсутствии адреса) в структурированном в соответствии с федеральной информационной адресной системой виде	—
1.2.	Дополнительные сведения о местоположении земельного участка	—
2.	Площадь земельного участка ± величина погрешности определения (вычисления) площади (Р ± ΔР), м²	1 096 ± 12,00
3.	Формула, примененная для вычисления предельной погрешности определения площади земельного участка, с подставленными значениями и итоговые (вычисленные) значения	ΔР=3.5*Mt*√P=3.5*0,1*√1096=12
4.	Площадь земельного участка согласно сведениям Единого государственного реестра недвижимости (Ркад), м²	—
5.	Оценка расхождения Р и Ркад (Р - Ркад), м²	—
6.	Предельный минимальный и максимальный размеры земельного участка (Рмин и Рмакс), м²	Рмин = — Рмакс = —
7.	Кадастровый или иной государственный учетный номер (инвентарный) здания, сооружения, объекта незавершенного строительства, расположенного на земельном участке	—
8.	Вид (виды) разрешенного использования	—
8.1.	Дополнительные сведения об использовании земельного участка	—
9.	Сведения о земельных участках (землях общего пользования, территории общего пользования), посредством которых обеспечивается доступ	—
10.	Иные сведения	—
4. Пояснения к сведениям об уточняемом земельном участке с кадастровым номером		24:46:5301001:152 :
1.	—	

1. Сведения о характерных точках границ уточняемого земельного участка с кадастровым номером 24:46:5301001:153 :

Система координат МСК-167, Зона 4 Зона № 4

Обозначение характерных точек границ	Координаты, м				Метод определения координат	Формулы, примененные для расчета средней квадратической погрешности определения координат характерных точек границ (Mt), с подставленными в такие формулы значениями и итоговые (вычисленные) значения Mt, м	Описание закрепления точки
	содержатся в Едином государственном реестре недвижимости		определены в результате выполнения комплексных кадастровых работ				
	X	Y	X	Y			
1	2	3	4	5	6	7	8
321	619 724,14	77 590,61	619 724,13	77 590,55	Метод спутниковых геодезических измерений (определений)	0,10	—
320	619 731,20	77 593,40	619 731,45	77 593,46			
335	619 731,00	77 595,49	619 731,09	77 595,30			
336	619 729,56	77 602,33	619 729,55	77 602,27			
337	619 726,81	77 610,94	619 726,80	77 610,88			
338	619 726,41	77 612,93	619 726,40	77 612,87			
327	619 725,39	77 615,19	619 725,38	77 615,13			
334	619 680,99	77 599,19	619 680,99	77 599,19			
339	619 681,47	77 597,32	—	—	—	—	
326	619 687,11	77 575,82	619 687,08	77 575,84	Метод спутниковых геодезических измерений (определений)	0,10	
325	619 687,55	77 575,97	—	—	—	—	
324	619 694,38	77 578,76	619 694,37	77 578,70	Метод спутниковых геодезических измерений (определений)	0,10	
323	619 706,16	77 583,45	619 706,15	77 583,39			

1	2		3		4		5		6	7	8
322	619 714,11		77 586,63		619 714,10		77 586,57		Метод спутниковых геодезических измерений (определений)	0,10	—
321	619 724,14		77 590,61		619 724,13		77 590,55				

2. Сведения о частях границ уточняемого земельного участка с кадастровым номером 24:46:5301001:153 :

Обозначение части границ		Горизонтальное проложение (S), м	Описание прохождения части границ	Сведения о согласовании местоположения границ (согласовано/спорное)
от т.	до т.			
1	2	3	4	5
321	320	7,88	—	согласовано
320	335	1,87		
335	336	7,14		
336	337	9,04		
337	338	2,03		
338	327	2,48		
327	334	47,17		
334	326	24,13		
326	324	7,83		
324	323	12,68		
323	322	8,56		
322	321	10,79		

3. Сведения о характеристиках уточняемого земельного участка с кадастровым номером 24:46:5301001:153 :

№ п/п	Наименование характеристики	Значение характеристики
1	2	3
1.	Адрес земельного участка	
1.1.	Сведения о местоположении земельного участка (при отсутствии адреса) в структурированном в соответствии с федеральной информационной адресной системой виде	—
1.2.	Дополнительные сведения о местоположении земельного участка	—
2.	Площадь земельного участка ± величина погрешности определения (вычисления) площади (P ± ΔP), м²	1 109 ± 12,00

1	2	3
3.	Формула, примененная для вычисления предельной погрешности определения площади земельного участка, с подставленными значениями и итоговые (вычисленные) значения	ΔP=3.5*Mt*√P=3.5*0,1*√1109=12
4.	Площадь земельного участка согласно сведениям Единого государственного реестра недвижимости (Ркад), м²	—
5.	Оценка расхождения Р и Ркад (Р - Ркад), м²	—
6.	Предельный минимальный и максимальный размеры земельного участка (Рмин и Рмакс), м²	Рмин = — Рмакс = —
7.	Кадастровый или иной государственный учетный номер (инвентарный) здания, сооружения, объекта незавершенного строительства, расположенного на земельном участке	—
8.	Вид (виды) разрешенного использования	—
8.1.	Дополнительные сведения об использовании земельного участка	—
9.	Сведения о земельных участках (землях общего пользования, территории общего пользования), посредством которых обеспечивается доступ	—
10.	Иные сведения	—

4. Пояснения к сведениям об уточняемом земельном участке с кадастровым номером 24:46:5301001:153 :

1.	—

1. Сведения о характерных точках границ уточняемого земельного участка с кадастровым номером 24:46:5301001:154 :

Система координат МСК-167, Зона 4 Зона № 4

Обозначение характерных точек границ	Координаты, м				Метод определения координат	Формулы, примененные для расчета средней квадратической погрешности определения координат характерных точек границ (Mt), с подставленными в такие формулы значениями и итоговые (вычисленные) значения Mt, м	Описание закрепления точки
	содержатся в Едином государственном реестре недвижимости		определены в результате выполнения комплексных кадастровых работ				
	X	Y	X	Y			
1	2	3	4	5	6	7	8
331	619 718,03	77 636,64	619 718,03	77 636,64	Метод спутниковых геодезических измерений (определений)	0,10	—

1	2	3	4	5	6	7	8
340	619 715,73	77 643,27	619 715,73	77 643,27	Метод спутниковых геодезических измерений (определений)	0,10	—
341	619 710,16	77 659,27	619 710,16	77 659,27			
342	619 708,63	77 663,81	619 708,63	77 663,81			
343	619 666,30	77 651,98	619 666,29	77 651,95			
344	619 667,44	77 649,83	—	—	—	—	
332	619 674,67	77 623,23	619 674,13	77 622,69	Метод спутниковых геодезических измерений (определений)	0,10	
331	619 718,03	77 636,64	619 718,03	77 636,64			

2. Сведения о частях границ уточняемого земельного участка с кадастровым номером 24:46:5301001:154 :

Обозначение части границ		Горизонтальное проложение (S), м	Описание прохождения части границ	Сведения о согласовании местоположения границ (согласовано/спорное)
от т.	до т.			
1	2	3	4	5
331	340	7,02	—	согласовано
340	341	16,94		
341	342	4,79		
342	343	43,97		
343	332	30,29		
332	331	46,06		

3. Сведения о характеристиках уточняемого земельного участка с кадастровым номером 24:46:5301001:154 :

№ п/п	Наименование характеристики	Значение характеристики
1	2	3
1.	Адрес земельного участка	
1.1.	Сведения о местоположении земельного участка (при отсутствии адреса) в структурированном в соответствии с федеральной информационной адресной системой виде	—
1.2.	Дополнительные сведения о местоположении земельного участка	—
2.	Площадь земельного участка ± величина погрешности определения (вычисления) площади (P ± ΔP), м²	1 327 ± 13,00

1	2	3
3.	Формула, примененная для вычисления предельной погрешности определения площади земельного участка, с подставленными значениями и итоговые (вычисленные) значения	ΔP=3.5*Mt*√P=3.5*0,1*√1327=13
4.	Площадь земельного участка согласно сведениям Единого государственного реестра недвижимости (Ркад), м²	—
5.	Оценка расхождения Р и Ркад (Р - Ркад), м²	—
6.	Предельный минимальный и максимальный размеры земельного участка (Рмин и Рмакс), м²	Рмин = — Рмакс = —
7.	Кадастровый или иной государственный учетный номер (инвентарный) здания, сооружения, объекта незавершенного строительства, расположенного на земельном участке	—
8.	Вид (виды) разрешенного использования	—
8.1.	Дополнительные сведения об использовании земельного участка	—
9.	Сведения о земельных участках (землях общего пользования, территории общего пользования), посредством которых обеспечивается доступ	—
10.	Иные сведения	—

4. Пояснения к сведениям об уточняемом земельном участке с кадастровым номером 24:46:5301001:154 :

1.	—

1. Сведения о характерных точках границ уточняемого земельного участка с кадастровым номером 24:46:5301001:155 :

Система координат МСК-167, Зона 4 Зона № 4

Обозначение характерных точек границ	Координаты, м				Метод определения координат	Формулы, примененные для расчета средней квадратической погрешности определения координат характерных точек границ (Mt), с подставленными в такие формулы значениями и итоговые (вычисленные) значения Mt, м	Описание закрепления точки
	содержатся в Едином государственном реестре недвижимости		определены в результате выполнения комплексных кадастровых работ				
	X	Y	X	Y			
1	2	3	4	5	6	7	8
345	619 697,16	77 695,92	619 697,91	77 696,22	Метод спутниковых геодезических измерений (определений)	0,10	—

1	2	3	4	5	6	7	8
346	619 697,91	77 696,22	619 697,95	77 697,21	Метод спутниковых геодезических измерений (определений)	0,10	—
347	619 697,95	77 697,21	619 692,23	77 712,51			
348	619 691,86	77 712,80	619 691,00	77 715,15			
349	619 653,04	77 699,76	—	—	—	—	
350	619 652,63	77 702,18	619 651,36	77 701,90	Метод спутниковых геодезических измерений (определений)	0,10	
351	619 651,40	77 701,72	619 657,60	77 682,69			
352	619 657,60	77 682,69	—	—	—	—	
345	619 697,16	77 695,92	619 697,91	77 696,22	Метод спутниковых геодезических измерений (определений)	0,10	

2. Сведения о частях границ уточняемого земельного участка с кадастровым номером 24:46:5301001:155 :

Обозначение части границ		Горизонтальное проложение (S), м	Описание прохождения части границ	Сведения о согласовании местоположения границ (согласовано/спорное)
от т.	до т.			
1	2	3	4	5
345	346	0,99	—	согласовано
346	347	16,33		
347	348	2,91		
348	350	41,80		
350	351	20,20		
351	345	42,52		

3. Сведения о характеристиках уточняемого земельного участка с кадастровым номером 24:46:5301001:155 :

№ п/п	Наименование характеристики	Значение характеристики
1	2	3
1.	Адрес земельного участка	
1.1.	Сведения о местоположении земельного участка (при отсутствии адреса) в структурированном в соответствии с федеральной информационной адресной системой виде	—
1.2.	Дополнительные сведения о местоположении земельного участка	—

1	2	3
2.	Площадь земельного участка ± величина погрешности определения (вычисления) площади (Р ± ΔР), м²	856 ± 10,00
3.	Формула, примененная для вычисления предельной погрешности определения площади земельного участка, с подставленными значениями и итоговые (вычисленные) значения	ΔР=3.5*Mt*√P=3.5*0,1*√856=10
4.	Площадь земельного участка согласно сведениям Единого государственного реестра недвижимости (Ркад), м²	—
5.	Оценка расхождения Р и Ркад (Р - Ркад), м²	—
6.	Предельный минимальный и максимальный размеры земельного участка (Рмин и Рмакс), м²	Рмин = — Рмакс = —
7.	Кадастровый или иной государственный учетный номер (инвентарный) здания, сооружения, объекта незавершенного строительства, расположенного на земельном участке	—
8.	Вид (виды) разрешенного использования	—
8.1.	Дополнительные сведения об использовании земельного участка	—
9.	Сведения о земельных участках (землях общего пользования, территории общего пользования), посредством которых обеспечивается доступ	—
10.	Иные сведения	—

4. Пояснения к сведениям об уточняемом земельном участке с кадастровым номером 24:46:5301001:155 :

1.	—

1. Сведения о характерных точках границ уточняемого земельного участка с кадастровым номером 24:46:5301001:157 :

Система координат МСК-167, Зона 4 Зона № 4

Обозначение характерных точек границ	Координаты, м				Метод определения координат	Формулы, примененные для расчета средней квадратической погрешности определения координат характерных точек границ (Mt), с подставленными в такие формулы значениями и итоговые (вычисленные) значения Mt, м	Описание закрепления точки
	содержатся в Едином государственном реестре недвижимости		определены в результате выполнения комплексных кадастровых работ				
	X	Y	X	Y			
1	2	3	4	5	6	7	8

1	2	3	4	5	6	7	8
353	619 679,73	77 767,72	619 679,32	77 770,13	Метод спутниковых геодезических измерений (определений)	0,10	—
354	619 641,98	77 759,41	619 639,95	77 760,71			
355	619 645,12	77 739,55	619 642,15	77 741,87			
356	619 679,94	77 752,03	619 679,92	77 753,83			
353	619 679,73	77 767,72	619 679,32	77 770,13			

2. Сведения о частях границ уточняемого земельного участка с кадастровым номером 24:46:5301001:157 :

Обозначение части границ		Горизонтальное проложение (S), м	Описание прохождения части границ	Сведения о согласовании местоположения границ (согласовано/спорное)
от т.	до т.			
1	2	3	4	5
353	354	40,48	—	согласовано
354	355	18,97		
355	356	39,62		
356	353	16,31		

3. Сведения о характеристиках уточняемого земельного участка с кадастровым номером 24:46:5301001:157 :

№ п/п	Наименование характеристики	Значение характеристики
1	2	3
1.	Адрес земельного участка	
1.1.	Сведения о местоположении земельного участка (при отсутствии адреса) в структурированном в соответствии с федеральной информационной адресной системой виде	—
1.2.	Дополнительные сведения о местоположении земельного участка	—
2.	Площадь земельного участка ± величина погрешности определения (вычисления) площади (Р ± ΔР), м²	693 ± 9,00
3.	Формула, примененная для вычисления предельной погрешности определения площади земельного участка, с подставленными значениями и итоговые (вычисленные) значения	ΔP=3.5*Mt*√P=3.5*0,1*√693=9
4.	Площадь земельного участка согласно сведениям Единого государственного реестра недвижимости (Ркад), м²	—

1	2	3
5.	Оценка расхождения Р и Ркад (Р - Ркад), м²	—
6.	Предельный минимальный и максимальный размеры земельного участка (Рмин и Рмакс), м²	Рмин = — Рмакс = —
7.	Кадастровый или иной государственный учетный номер (инвентарный) здания, сооружения, объекта незавершенного строительства, расположенного на земельном участке	—
8.	Вид (виды) разрешенного использования	—
8.1.	Дополнительные сведения об использовании земельного участка	—
9.	Сведения о земельных участках (землях общего пользования, территории общего пользования), посредством которых обеспечивается доступ	—
10.	Иные сведения	—

4. Пояснения к сведениям об уточняемом земельном участке с кадастровым номером 24:46:5301001:157 :

1.	—

1. Сведения о характерных точках границ уточняемого земельного участка с кадастровым номером 24:46:5301001:158 :

Система координат МСК-167, Зона 4 Зона № 4

Обозначение характерных точек границ	Координаты, м				Метод определения координат	Формулы, примененные для расчета средней квадратической погрешности определения координат характерных точек границ (Mt), с подставленными в такие формулы значениями и итоговые (вычисленные) значения Mt, м	Описание закрепления точки
	содержатся в Едином государственном реестре недвижимости		определены в результате выполнения комплексных кадастровых работ				
	X	Y	X	Y			
1	2	3	4	5	6	7	8
357	619 680,91	77 780,90	619 679,67	77 781,96	Метод спутниковых геодезических измерений (определений)	0,10	—
358	619 681,86	77 789,36	619 680,25	77 791,33			
359	619 638,98	77 779,56	619 637,32	77 781,63			
354	619 641,98	77 759,41	619 639,95	77 760,71			

1	2	3	4	5	6	7	8
353	619 679,73	77 767,72	619 679,32	77 770,13	Метод спутниковых геодезических измерений (определений)	0,10	—
357	619 680,91	77 780,90	619 679,67	77 781,96			

2. Сведения о частях границ уточняемого земельного участка с кадастровым номером 24:46:5301001:158 :

Обозначение части границ		Горизонтальное проложение (S), м	Описание прохождения части границ	Сведения о согласовании местоположения границ (согласовано/спорное)
от т.	до т.			
1	2	3	4	5
357	358	9,39	—	согласовано
358	359	44,01		
359	354	21,08		
354	353	40,48		
353	357	11,84		

3. Сведения о характеристиках уточняемого земельного участка с кадастровым номером 24:46:5301001:158 :

№ п/п	Наименование характеристики	Значение характеристики
1	2	3
1.	Адрес земельного участка	
1.1.	Сведения о местоположении земельного участка (при отсутствии адреса) в структурированном в соответствии с федеральной информационной адресной системой виде	—
1.2.	Дополнительные сведения о местоположении земельного участка	—
2.	Площадь земельного участка ± величина погрешности определения (вычисления) площади (Р ± ΔР), м²	873 ± 10,00
3.	Формула, примененная для вычисления предельной погрешности определения площади земельного участка, с подставленными значениями и итоговые (вычисленные) значения	ΔР=3.5*Mt*√P=3.5*0,1*√873=10
4.	Площадь земельного участка согласно сведениям Единого государственного реестра недвижимости (Ркад), м²	—
5.	Оценка расхождения Р и Ркад (Р - Ркад), м²	—
6.	Предельный минимальный и максимальный размеры земельного участка (Рмин и Рмакс), м²	Рмин = — Рмакс = —

1	2	3
7.	Кадастровый или иной государственный учетный номер (инвентарный) здания, сооружения, объекта незавершенного строительства, расположенного на земельном участке	—
8.	Вид (виды) разрешенного использования	—
8.1.	Дополнительные сведения об использовании земельного участка	—
9.	Сведения о земельных участках (землях общего пользования, территории общего пользования), посредством которых обеспечивается доступ	—
10.	Иные сведения	—

4. Пояснения к сведениям об уточняемом земельном участке с кадастровым номером 24:46:5301001:158 :

1.	—

1. Сведения о характерных точках границ уточняемого земельного участка с кадастровым номером 24:46:5301001:159 :

Система координат МСК-167, Зона 4 Зона № 4

Обозначение характерных точек границ	Координаты, м				Метод определения координат	Формулы, примененные для расчета средней квадратической погрешности определения координат характерных точек границ (Mt), с подставленными в такие формулы значениями и итоговые (вычисленные) значения Mt, м	Описание закрепления точки
	содержатся в Едином государственном реестре недвижимости		определены в результате выполнения комплексных кадастровых работ				
	X	Y	X	Y			
1	2	3	4	5	6	7	8
342	619 708,63	77 663,81	619 708,63	77 663,81	Метод спутниковых геодезических измерений (определений)	0,10	—
360	619 703,76	77 678,45	619 703,76	77 678,45			
346	619 697,91	77 696,22	—	—	—	—	
345	619 697,16	77 695,92	—	—			
352	619 657,60	77 682,69	619 657,60	77 682,69	Метод спутниковых геодезических измерений (определений)	0,10	
343	619 666,30	77 651,98	619 666,29	77 651,95			

1	2	3	4	5	6	7	8
342	619 708,63	77 663,81	619 708,63	77 663,81	Метод спутниковых геодезических измерений (определений)	0,10	—

2. Сведения о частях границ уточняемого земельного участка с кадастровым номером 24:46:5301001:159 :

Обозначение части границ		Горизонтальное проложение (S), м	Описание прохождения части границ	Сведения о согласовании местоположения границ (согласовано/спорное)
от т.	до т.			
1	2	3	4	5
342	360	15,43	—	согласовано
360	352	46,35		
352	343	31,94		
343	342	43,97		

3. Сведения о характеристиках уточняемого земельного участка с кадастровым номером 24:46:5301001:159 :

№ п/п	Наименование характеристики	Значение характеристики
1	2	3
1.	Адрес земельного участка	
1.1.	Сведения о местоположении земельного участка (при отсутствии адреса) в структурированном в соответствии с федеральной информационной адресной системой виде	—
1.2.	Дополнительные сведения о местоположении земельного участка	—
2.	Площадь земельного участка ± величина погрешности определения (вычисления) площади (Р ± ΔР), м²	1 428 ± 13,00
3.	Формула, примененная для вычисления предельной погрешности определения площади земельного участка, с подставленными значениями и итоговые (вычисленные) значения	ΔР=3.5*Mt*√P=3.5*0,1*√1428=13
4.	Площадь земельного участка согласно сведениям Единого государственного реестра недвижимости (Ркад), м²	—
5.	Оценка расхождения Р и Ркад (Р - Ркад), м²	—
6.	Предельный минимальный и максимальный размеры земельного участка (Рмин и Рмакс), м²	Рмин = — Рмакс = —
7.	Кадастровый или иной государственный учетный номер (инвентарный) здания, сооружения, объекта незавершенного строительства, расположенного на земельном участке	—
8.	Вид (виды) разрешенного использования	—

1	2	3
8.1.	Дополнительные сведения об использовании земельного участка	—
9.	Сведения о земельных участках (землях общего пользования, территории общего пользования), посредством которых обеспечивается доступ	—
10.	Иные сведения	—

4. Пояснения к сведениям об уточняемом земельном участке с кадастровым номером 24:46:5301001:159 :

1.	—

1. Сведения о характерных точках границ уточняемого земельного участка с кадастровым номером 24:46:5301001:160 :

Система координат МСК-167, Зона 4 Зона № 4

Обозначение характерных точек границ	Координаты, м				Метод определения координат	Формулы, примененные для расчета средней квадратической погрешности определения координат характерных точек границ (Mt), с подставленными в такие формулы значениями и итоговые (вычисленные) значения Mt, м	Описание закрепления точки
	содержатся в Едином государственном реестре недвижимости		определены в результате выполнения комплексных кадастровых работ				
	X	Y	X	Y			
1	2	3	4	5	6	7	8
361	619 685,82	77 732,08	619 684,99	77 733,99	Метод спутниковых геодезических измерений (определений)	0,10	—
н297У	—	—	619 684,72	77 734,88			
362	619 685,46	77 733,47	—	—	—	—	
363	619 680,30	77 751,23	—	—			
356	619 679,94	77 752,03	619 679,92	77 753,83	Метод спутниковых геодезических измерений (определений)	0,10	
355	619 645,12	77 739,55	619 642,15	77 741,87			
н298У	—	—	619 646,73	77 721,61			
364	619 649,66	77 719,76	—	—	—	—	
361	619 685,82	77 732,08	619 684,99	77 733,99	Метод спутниковых геодезических измерений (определений)	0,10	

2. Сведения о частях границ уточняемого земельного участка с кадастровым номером 24:46:5301001:160 :

Обозначение части границ		Горизонтальное проложение (S), м	Описание прохождения части границ	Сведения о согласовании местоположения границ (согласовано/спорное)
от т.	до т.			
1	2	3	4	5
361	н297У	0,93	—	согласовано
н297У	356	19,55		
356	355	39,62		
355	н298У	20,77		
н298У	361	40,21		

3. Сведения о характеристиках уточняемого земельного участка с кадастровым номером 24:46:5301001:160 :

№ п/п	Наименование характеристики	Значение характеристики
1	2	3
1.	Адрес земельного участка	
1.1.	Сведения о местоположении земельного участка (при отсутствии адреса) в структурированном в соответствии с федеральной информационной адресной системой виде	—
1.2.	Дополнительные сведения о местоположении земельного участка	—
2.	Площадь земельного участка ± величина погрешности определения (вычисления) площади (Р ± ΔР), м²	820 ± 10,00
3.	Формула, примененная для вычисления предельной погрешности определения площади земельного участка, с подставленными значениями и итоговые (вычисленные) значения	ΔР=3.5*Mt*√P=3.5*0,1*√820=10
4.	Площадь земельного участка согласно сведениям Единого государственного реестра недвижимости (Ркад), м²	—
5.	Оценка расхождения Р и Ркад (Р - Ркад), м²	—
6.	Предельный минимальный и максимальный размеры земельного участка (Рмин и Рмакс), м²	Рмин = — Рмакс = —
7.	Кадастровый или иной государственный учетный номер (инвентарный) здания, сооружения, объекта незавершенного строительства, расположенного на земельном участке	—
8.	Вид (виды) разрешенного использования	—
8.1.	Дополнительные сведения об использовании земельного участка	—

1	2	3
9.	Сведения о земельных участках (землях общего пользования, территории общего пользования), посредством которых обеспечивается доступ	—
10.	Иные сведения	—

4. Пояснения к сведениям об уточняемом земельном участке с кадастровым номером 24:46:5301001:160 :

1.	—

1. Сведения о характерных точках границ уточняемого земельного участка с кадастровым номером 24:46:5301001:162 :

Система координат МСК-167, Зона 4 Зона № 4

Обозначение характерных точек границ	Координаты, м				Метод определения координат	Формулы, примененные для расчета средней квадратической погрешности определения координат характерных точек границ (Mt), с подставленными в такие формулы значениями и итоговые (вычисленные) значения Mt, м	Описание закрепления точки
	содержатся в Едином государственном реестре недвижимости		определены в результате выполнения комплексных кадастровых работ				
	X	Y	X	Y			
1	2	3	4	5	6	7	8
365	619 823,11	77 442,21	619 819,13	77 451,78	Метод спутниковых геодезических измерений (определений)	0,10	—
н299У	—	—	619 816,80	77 460,19			
366	619 812,32	77 478,85	619 810,49	77 480,65			
367	619 782,71	77 468,17	619 778,42	77 469,00			
368	619 790,30	77 452,71	619 780,70	77 463,79			
н300У	—	—	619 788,96	77 444,35			
369	619 798,42	77 435,18	619 790,08	77 441,86			
370	619 798,76	77 434,25	—	—	—	—	
365	619 823,11	77 442,21	619 819,13	77 451,78	Метод спутниковых геодезических измерений (определений)	0,10	

2. Сведения о частях границ уточняемого земельного участка с кадастровым номером 24:46:5301001:162 :

Обозначение части границ		Горизонтальное проложение (S), м	Описание прохождения части границ	Сведения о согласовании местоположения границ (согласовано/спорное)
от т.	до т.			
1	2	3	4	5
365	н299У	8,73	—	согласовано
н299У	366	21,41		
366	367	34,12		
367	368	5,69		
368	н300У	21,12		
н300У	369	2,73		
369	365	30,70		

3. Сведения о характеристиках уточняемого земельного участка с кадастровым номером 24:46:5301001:162 :

№ п/п	Наименование характеристики	Значение характеристики
1	2	3
1.	Адрес земельного участка	
1.1.	Сведения о местоположении земельного участка (при отсутствии адреса) в структурированном в соответствии с федеральной информационной адресной системой виде	—
1.2.	Дополнительные сведения о местоположении земельного участка	—
2.	Площадь земельного участка ± величина погрешности определения (вычисления) площади (Р ± ΔР), м²	968 ± 11,00
3.	Формула, примененная для вычисления предельной погрешности определения площади земельного участка, с подставленными значениями и итоговые (вычисленные) значения	ΔР=3.5*Mt*√P=3.5*0,1*√968=11
4.	Площадь земельного участка согласно сведениям Единого государственного реестра недвижимости (Ркад), м²	—
5.	Оценка расхождения Р и Ркад (Р - Ркад), м²	—
6.	Предельный минимальный и максимальный размеры земельного участка (Рмин и Рмакс), м²	Рмин = — Рмакс = —
7.	Кадастровый или иной государственный учетный номер (инвентарный) здания, сооружения, объекта незавершенного строительства, расположенного на земельном участке	—
8.	Вид (виды) разрешенного использования	—

1	2	3
8.1.	Дополнительные сведения об использовании земельного участка	—
9.	Сведения о земельных участках (землях общего пользования, территории общего пользования), посредством которых обеспечивается доступ	—
10.	Иные сведения	—

4. Пояснения к сведениям об уточняемом земельном участке с кадастровым номером 24:46:5301001:162 :

1.	—

1. Сведения о характерных точках границ уточняемого земельного участка с кадастровым номером 24:46:5301001:163 :

Система координат МСК-167, Зона 4 Зона № 4

Обозначение характерных точек границ	Координаты, м				Метод определения координат	Формулы, примененные для расчета средней квадратической погрешности определения координат характерных точек границ (Mt), с подставленными в такие формулы значениями и итоговые (вычисленные) значения Mt, м	Описание закрепления точки
	содержатся в Едином государственном реестре недвижимости		определены в результате выполнения комплексных кадастровых работ				
	X	Y	X	Y			
1	2	3	4	5	6	7	8
371	619 748,62	77 692,13	619 748,31	77 692,04	Метод спутниковых геодезических измерений (определений)	0,10	—
372	619 744,23	77 706,42	619 744,42	77 706,38			
373	619 742,54	77 711,39	619 742,60	77 711,24			
374	619 740,04	77 710,03	619 740,51	77 710,02			
н301У	—	—	619 732,67	77 708,08			
н302У	—	—	619 726,13	77 705,76			
375	619 700,64	77 697,94	619 697,95	77 697,21			
346	619 697,91	77 696,22	—	—	—	—	

1	2	3	4	5	6	7	8
347	619 697,95	77 697,21	—	—	—	—	—
360	619 703,76	77 678,45	—	—	Метод спутниковых геодезических измерений (определений)	0,10	
371	619 748,62	77 692,13	619 748,31	77 692,04			

2. Сведения о частях границ уточняемого земельного участка с кадастровым номером 24:46:5301001:163 :

Обозначение части границ		Горизонтальное проложение (S), м	Описание прохождения части границ	Сведения о согласовании местоположения границ (согласовано/спорное)
от т.	до т.			
1	2	3	4	5
371	372	14,86	—	согласовано
372	373	5,19		
373	374	2,42		
374	н301У	8,08		
н301У	н302У	6,94		
н302У	375	29,45		
375	371	50,62		

3. Сведения о характеристиках уточняемого земельного участка с кадастровым номером 24:46:5301001:163 :

№ п/п	Наименование характеристики	Значение характеристики
1	2	3
1.	Адрес земельного участка	
1.1.	Сведения о местоположении земельного участка (при отсутствии адреса) в структурированном в соответствии с федеральной информационной адресной системой виде	—
1.2.	Дополнительные сведения о местоположении земельного участка	—
2.	Площадь земельного участка ± величина погрешности определения (вычисления) площади (Р ± ΔР), м²	925 ± 11,00
3.	Формула, примененная для вычисления предельной погрешности определения площади земельного участка, с подставленными значениями и итоговые (вычисленные) значения	ΔР=3.5*Mt*√P=3.5*0,1*√925=11
4.	Площадь земельного участка согласно сведениям Единого государственного реестра недвижимости (Ркад), м²	—
5.	Оценка расхождения Р и Ркад (Р - Ркад), м²	—

1	2	3
6.	Предельный минимальный и максимальный размеры земельного участка (Рмин и Рмакс), м²	Рмин = — Рмакс = —
7.	Кадастровый или иной государственный учетный номер (инвентарный) здания, сооружения, объекта незавершенного строительства, расположенного на земельном участке	—
8.	Вид (виды) разрешенного использования	—
8.1.	Дополнительные сведения об использовании земельного участка	—
9.	Сведения о земельных участках (землях общего пользования, территории общего пользования), посредством которых обеспечивается доступ	—
10.	Иные сведения	—

4. Пояснения к сведениям об уточняемом земельном участке с кадастровым номером 24:46:5301001:163 :

1.	—

1. Сведения о характерных точках границ уточняемого земельного участка с кадастровым номером 24:46:5301001:164 :

Система координат МСК-167, Зона 4 Зона № 4

Обозначение характерных точек границ	Координаты, м				Метод определения координат	Формулы, примененные для расчета средней квадратической погрешности определения координат характерных точек границ (Mt), с подставленными в такие формулы значениями и итоговые (вычисленные) значения Mt, м	Описание закрепления точки
	содержатся в Едином государственном реестре недвижимости		определены в результате выполнения комплексных кадастровых работ				
	X	Y	X	Y			
1	2	3	4	5	6	7	8
373	619 742,54	77 711,39	619 742,60	77 711,24	Метод спутниковых геодезических измерений (определений)	0,10	—
376	619 737,46	77 729,17	619 736,86	77 730,11			
377	619 691,38	77 716,15	619 691,00	77 715,15			
378	619 692,01	77 714,33	—	—	—	—	
379	619 692,49	77 713,01	619 692,23	77 712,51	Метод спутниковых геодезических измерений (определений)	0,10	

1	2	3	4	5	6	7	8
348	619 691,86	77 712,80	—	—	—	—	—
347	619 697,95	77 697,21	—	—			
375	619 700,64	77 697,94	619 697,95	77 697,21	Метод спутниковых геодезических измерений (определений)	0,10	
н302У	—	—	619 726,13	77 705,76			
н301У	—	—	619 732,67	77 708,08			
374	619 740,04	77 710,03	619 740,51	77 710,02			
373	619 742,54	77 711,39	619 742,60	77 711,24			

2. Сведения о частях границ уточняемого земельного участка с кадастровым номером 24:46:5301001:164 :

Обозначение части границ		Горизонтальное проложение (S), м	Описание прохождения части границ	Сведения о согласовании местоположения границ (согласовано/спорное)
от т.	до т.			
1	2	3	4	5
373	376	19,72	—	согласовано
376	377	48,24		
377	379	2,91		
379	375	16,33		
375	н302У	29,45		
н302У	н301У	6,94		
н301У	374	8,08		
374	373	2,42		

3. Сведения о характеристиках уточняемого земельного участка с кадастровым номером 24:46:5301001:164 :

№ п/п	Наименование характеристики	Значение характеристики
1	2	3
1.	Адрес земельного участка	
1.1.	Сведения о местоположении земельного участка (при отсутствии адреса) в структурированном в соответствии с федеральной информационной адресной системой виде	—
1.2.	Дополнительные сведения о местоположении земельного участка	—

1	2	3
2.	Площадь земельного участка ± величина погрешности определения (вычисления) площади (Р ± ΔР), м²	931 ± 11,00
3.	Формула, примененная для вычисления предельной погрешности определения площади земельного участка, с подставленными значениями и итоговые (вычисленные) значения	ΔР=3.5*Mt*√P=3.5*0,1*√931=11
4.	Площадь земельного участка согласно сведениям Единого государственного реестра недвижимости (Ркад), м²	—
5.	Оценка расхождения Р и Ркад (Р - Ркад), м²	—
6.	Предельный минимальный и максимальный размеры земельного участка (Рмин и Рмакс), м²	Рмин = — Рмакс = —
7.	Кадастровый или иной государственный учетный номер (инвентарный) здания, сооружения, объекта незавершенного строительства, расположенного на земельном участке	—
8.	Вид (виды) разрешенного использования	—
8.1.	Дополнительные сведения об использовании земельного участка	—
9.	Сведения о земельных участках (землях общего пользования, территории общего пользования), посредством которых обеспечивается доступ	—
10.	Иные сведения	—

4. Пояснения к сведениям об уточняемом земельном участке с кадастровым номером 24:46:5301001:164 :

1.	—

1. Сведения о характерных точках границ уточняемого земельного участка с кадастровым номером 24:46:5301001:165 :

Система координат МСК-167, Зона 4 Зона № 4

Обозначение характерных точек границ	Координаты, м				Метод определения координат	Формулы, примененные для расчета средней квадратической погрешности определения координат характерных точек границ (Mt), с подставленными в такие формулы значениями и итоговые (вычисленные) значения Mt, м	Описание закрепления точки
	содержатся в Едином государственном реестре недвижимости		определены в результате выполнения комплексных кадастровых работ				
	X	Y	X	Y			
1	2	3	4	5	6	7	8

1	2	3	4	5	6	7	8
376	619 737,46	77 729,17	619 736,86	77 730,11	Метод спутниковых геодезических измерений (определений)	0,10	—
380	619 731,13	77 749,18	619 731,22	77 748,89			
н297У	—	—	619 684,72	77 734,88			
361	—	—	619 684,99	77 733,99			
381	619 684,99	77 735,09	—	—	—	—	
362	619 685,46	77 733,47	—	—			
361	619 685,82	77 732,08	619 691,00	77 715,15	Метод спутниковых геодезических измерений (определений)	0,10	
377	619 691,38	77 716,15	—	—	—	—	
376	619 737,46	77 729,17	619 736,86	77 730,11	Метод спутниковых геодезических измерений (определений)	0,10	

2. Сведения о частях границ уточняемого земельного участка с кадастровым номером 24:46:5301001:165 :

Обозначение части границ		Горизонтальное проложение (S), м	Описание прохождения части границ	Сведения о согласовании местоположения границ (согласовано/спорное)
от т.	до т.			
1	2	3	4	5
376	380	19,61	—	согласовано
380	н297У	48,56		
н297У	361	0,93		
361	361	19,78		
361	376	48,24		

3. Сведения о характеристиках уточняемого земельного участка с кадастровым номером 24:46:5301001:165 :

№ п/п	Наименование характеристики	Значение характеристики
1	2	3
1.	Адрес земельного участка	
1.1.	Сведения о местоположении земельного участка (при отсутствии адреса) в структурированном в соответствии с федеральной информационной адресной системой виде	—
1.2.	Дополнительные сведения о местоположении земельного участка	—

1	2	3
2.	Площадь земельного участка ± величина погрешности определения (вычисления) площади (Р ± ΔР), м²	976 ± 11,00
3.	Формула, примененная для вычисления предельной погрешности определения площади земельного участка, с подставленными значениями и итоговые (вычисленные) значения	ΔР=3.5*Mt*√P=3.5*0,1*√976=11
4.	Площадь земельного участка согласно сведениям Единого государственного реестра недвижимости (Ркад), м²	—
5.	Оценка расхождения Р и Ркад (Р - Ркад), м²	—
6.	Предельный минимальный и максимальный размеры земельного участка (Рмин и Рмакс), м²	Рмин = — Рмакс = —
7.	Кадастровый или иной государственный учетный номер (инвентарный) здания, сооружения, объекта незавершенного строительства, расположенного на земельном участке	—
8.	Вид (виды) разрешенного использования	—
8.1.	Дополнительные сведения об использовании земельного участка	—
9.	Сведения о земельных участках (землях общего пользования, территории общего пользования), посредством которых обеспечивается доступ	—
10.	Иные сведения	—

4. Пояснения к сведениям об уточняемом земельном участке с кадастровым номером 24:46:5301001:165 :

1.	—

1. Сведения о характерных точках границ уточняемого земельного участка с кадастровым номером 24:46:5301001:169 :

Система координат МСК-167, Зона 4 Зона № 4

Обозначение характерных точек границ	Координаты, м				Метод определения координат	Формулы, примененные для расчета средней квадратической погрешности определения координат характерных точек границ (Mt), с подставленными в такие формулы значениями и итоговые (вычисленные) значения Mt, м	Описание закрепления точки
	содержатся в Едином государственном реестре недвижимости		определены в результате выполнения комплексных кадастровых работ				
	X	Y	X	Y			
1	2	3	4	5	6	7	8

1	2	3	4	5	6	7	8
382	619 758,81	77 655,71	619 758,81	77 655,71	Метод спутниковых геодезических измерений (определений)	0,10	—
383	619 754,21	77 672,56	619 753,96	77 672,49			
341	619 710,16	77 659,27	619 710,16	77 659,27			
340	619 715,73	77 643,27	619 715,73	77 643,27			
382	619 758,81	77 655,71	619 758,81	77 655,71			

2. Сведения о частях границ уточняемого земельного участка с кадастровым номером 24:46:5301001:169 :

Обозначение части границ		Горизонтальное проложение (S), м	Описание прохождения части границ	Сведения о согласовании местоположения границ (согласовано/спорное)
от т.	до т.			
1	2	3	4	5
382	383	17,47	—	согласовано
383	341	45,75		
341	340	16,94		
340	382	44,84		

3. Сведения о характеристиках уточняемого земельного участка с кадастровым номером 24:46:5301001:169 :

№ п/п	Наименование характеристики	Значение характеристики
1	2	3
1.	Адрес земельного участка	
1.1.	Сведения о местоположении земельного участка (при отсутствии адреса) в структурированном в соответствии с федеральной информационной адресной системой виде	—
1.2.	Дополнительные сведения о местоположении земельного участка	—
2.	Площадь земельного участка ± величина погрешности определения (вычисления) площади (Р ± ΔР), м²	779 ± 10,00
3.	Формула, примененная для вычисления предельной погрешности определения площади земельного участка, с подставленными значениями и итоговые (вычисленные) значения	ΔР=3.5*Mt*√P=3.5*0,1*√779=10
4.	Площадь земельного участка согласно сведениям Единого государственного реестра недвижимости (Ркад), м²	—

1	2	3
5.	Оценка расхождения Р и Ркад (Р - Ркад), м²	—
6.	Предельный минимальный и максимальный размеры земельного участка (Рмин и Рмакс), м²	Рмин = — Рмакс = —
7.	Кадастровый или иной государственный учетный номер (инвентарный) здания, сооружения, объекта незавершенного строительства, расположенного на земельном участке	—
8.	Вид (виды) разрешенного использования	—
8.1.	Дополнительные сведения об использовании земельного участка	—
9.	Сведения о земельных участках (землях общего пользования, территории общего пользования), посредством которых обеспечивается доступ	—
10.	Иные сведения	—

4. Пояснения к сведениям об уточняемом земельном участке с кадастровым номером 24:46:5301001:169 :

1.	—

1. Сведения о характерных точках границ уточняемого земельного участка с кадастровым номером 24:46:5301001:170 :

Система координат МСК-167, Зона 4 Зона № 4

Обозначение характерных точек границ	Координаты, м				Метод определения координат	Формулы, примененные для расчета средней квадратической погрешности определения координат характерных точек границ (Mt), с подставленными в такие формулы значениями и итоговые (вычисленные) значения Mt, м	Описание закрепления точки
	содержатся в Едином государственном реестре недвижимости		определены в результате выполнения комплексных кадастровых работ				
	X	Y	X	Y			
1	2	3	4	5	6	7	8
384	619 763,26	77 639,70	619 763,26	77 639,70	Метод спутниковых геодезических измерений (определений)	0,10	—
382	619 758,81	77 655,71	619 758,81	77 655,71			
340	619 715,73	77 643,27	619 715,73	77 643,27			
331	619 718,03	77 636,64	619 718,03	77 636,64			

1	2	3	4	5	6	7	8
330	619 720,15	77 629,71	619 720,42	77 629,57	Метод спутниковых геодезических измерений (определений)	0,10	—
384	619 763,26	77 639,70	619 763,26	77 639,70			

2. Сведения о частях границ уточняемого земельного участка с кадастровым номером 24:46:5301001:170 :

Обозначение части границ		Горизонтальное проложение (S), м	Описание прохождения части границ	Сведения о согласовании местоположения границ (согласовано/спорное)
от т.	до т.			
1	2	3	4	5
384	382	16,62	—	согласовано
382	340	44,84		
340	331	7,02		
331	330	7,46		
330	384	44,02		

3. Сведения о характеристиках уточняемого земельного участка с кадастровым номером 24:46:5301001:170 :

№ п/п	Наименование характеристики	Значение характеристики
1	2	3
1.	Адрес земельного участка	
1.1.	Сведения о местоположении земельного участка (при отсутствии адреса) в структурированном в соответствии с федеральной информационной адресной системой виде	—
1.2.	Дополнительные сведения о местоположении земельного участка	—
2.	Площадь земельного участка ± величина погрешности определения (вычисления) площади (Р ± ΔР), м²	690 ± 9,00
3.	Формула, примененная для вычисления предельной погрешности определения площади земельного участка, с подставленными значениями и итоговые (вычисленные) значения	ΔР=3.5*Mt*√P=3.5*0,1*√690=9
4.	Площадь земельного участка согласно сведениям Единого государственного реестра недвижимости (Ркад), м²	—
5.	Оценка расхождения Р и Ркад (Р - Ркад), м²	—
6.	Предельный минимальный и максимальный размеры земельного участка (Рмин и Рмакс), м²	Рмин = — Рмакс = —

1	2	3
7.	Кадастровый или иной государственный учетный номер (инвентарный) здания, сооружения, объекта незавершенного строительства, расположенного на земельном участке	—
8.	Вид (виды) разрешенного использования	—
8.1.	Дополнительные сведения об использовании земельного участка	—
9.	Сведения о земельных участках (землях общего пользования, территории общего пользования), посредством которых обеспечивается доступ	—
10.	Иные сведения	—

4. Пояснения к сведениям об уточняемом земельном участке с кадастровым номером 24:46:5301001:170 :

1.	—

1. Сведения о характерных точках границ уточняемого земельного участка с кадастровым номером 24:46:5301001:171 :

Система координат МСК-167, Зона 4 Зона № 4

Обозначение характерных точек границ	Координаты, м				Метод определения координат	Формулы, примененные для расчета средней квадратической погрешности определения координат характерных точек границ (Mt), с подставленными в такие формулы значениями и итоговые (вычисленные) значения Mt, м	Описание закрепления точки
	содержатся в Едином государственном реестре недвижимости		определены в результате выполнения комплексных кадастровых работ				
	X	Y	X	Y			
1	2	3	4	5	6	7	8
385	619 767,99	77 622,82	619 767,99	77 622,82	Метод спутниковых геодезических измерений (определений)	0,10	—
384	619 763,26	77 639,70	619 763,26	77 639,70			
330	619 720,15	77 629,71	619 720,42	77 629,57			
329	619 722,12	77 623,30	619 721,87	77 624,75			
328	619 724,11	77 618,12	619 724,11	77 617,55			

1	2	3	4	5	6	7	8
327	619 725,39	77 615,19	619 725,38	77 615,13	Метод спутниковых геодезических измерений (определений)	0,10	—
338	619 726,41	77 612,93	619 726,40	77 612,87			
337	619 726,81	77 610,94	619 726,80	77 610,88			
385	619 767,99	77 622,82	619 767,99	77 622,82			

2. Сведения о частях границ уточняемого земельного участка с кадастровым номером 24:46:5301001:171 :

Обозначение части границ		Горизонтальное проложение (S), м	Описание прохождения части границ	Сведения о согласовании местоположения границ (согласовано/спорное)
от т.	до т.			
1	2	3	4	5
385	384	17,53	—	согласовано
384	330	44,02		
330	329	5,03		
329	328	7,54		
328	327	2,73		
327	338	2,48		
338	337	2,03		
337	385	42,89		

3. Сведения о характеристиках уточняемого земельного участка с кадастровым номером 24:46:5301001:171 :

№ п/п	Наименование характеристики	Значение характеристики
1	2	3
1.	Адрес земельного участка	
1.1.	Сведения о местоположении земельного участка (при отсутствии адреса) в структурированном в соответствии с федеральной информационной адресной системой виде	—
1.2.	Дополнительные сведения о местоположении земельного участка	—
2.	Площадь земельного участка ± величина погрешности определения (вычисления) площади (P ± ΔP), м²	811 ± 10,00

1	2	3
3.	Формула, примененная для вычисления предельной погрешности определения площади земельного участка, с подставленными значениями и итоговые (вычисленные) значения	ΔP=3.5*Mt*√P=3.5*0,1*√811=10
4.	Площадь земельного участка согласно сведениям Единого государственного реестра недвижимости (Ркад), м²	—
5.	Оценка расхождения Р и Ркад (Р - Ркад), м²	—
6.	Предельный минимальный и максимальный размеры земельного участка (Рмин и Рмакс), м²	Рмин = — Рмакс = —
7.	Кадастровый или иной государственный учетный номер (инвентарный) здания, сооружения, объекта незавершенного строительства, расположенного на земельном участке	—
8.	Вид (виды) разрешенного использования	—
8.1.	Дополнительные сведения об использовании земельного участка	—
9.	Сведения о земельных участках (землях общего пользования, территории общего пользования), посредством которых обеспечивается доступ	—
10.	Иные сведения	—

4. Пояснения к сведениям об уточняемом земельном участке с кадастровым номером 24:46:5301001:171 :

1.	—

1. Сведения о характерных точках границ уточняемого земельного участка с кадастровым номером 24:46:5301001:175 :

Система координат МСК-167, Зона 4 Зона № 4

Обозначение характерных точек границ	Координаты, м				Метод определения координат	Формулы, примененные для расчета средней квадратической погрешности определения координат характерных точек границ (Mt), с подставленными в такие формулы значениями и итоговые (вычисленные) значения Mt, м	Описание закрепления точки
	содержатся в Едином государственном реестре недвижимости		определены в результате выполнения комплексных кадастровых работ				
	X	Y	X	Y			
1	2	3	4	5	6	7	8
386	619 831,74	77 413,43	619 829,31	77 414,96	Метод спутниковых геодезических измерений (определений)	0,10	—

1	2	3	4	5	6	7	8
387	619 826,78	77 433,85	619 823,97	77 433,82	Метод спутниковых геодезических измерений (определений)	0,10	—
388	619 808,84	77 428,38	—	—	—	—	
н309У	—	—	619 797,25	77 425,78	Метод спутниковых геодезических измерений (определений)	0,10	
н310У	—	—	619 802,58	77 414,17			
389	619 815,48	77 408,11	619 805,18	77 408,13			
н311У	—	—	619 813,43	77 410,38			
386	619 831,74	77 413,43	619 829,31	77 414,96			

2. Сведения о частях границ уточняемого земельного участка с кадастровым номером 24:46:5301001:175 :

Обозначение части границ		Горизонтальное проложение (S), м	Описание прохождения части границ	Сведения о согласовании местоположения границ (согласовано/спорное)
от т.	до т.			
1	2	3	4	5
386	387	19,60	—	согласовано
387	н309У	27,90		
н309У	н310У	12,78		
н310У	389	6,58		
389	н311У	8,55		
н311У	386	16,53		

3. Сведения о характеристиках уточняемого земельного участка с кадастровым номером 24:46:5301001:175 :

№ п/п	Наименование характеристики	Значение характеристики
1	2	3
1.	Адрес земельного участка	
1.1.	Сведения о местоположении земельного участка (при отсутствии адреса) в структурированном в соответствии с федеральной информационной адресной системой виде	—
1.2.	Дополнительные сведения о местоположении земельного участка	—
2.	Площадь земельного участка ± величина погрешности определения (вычисления) площади (P ± ΔP), м²	513 ± 8,00

1	2	3
3.	Формула, примененная для вычисления предельной погрешности определения площади земельного участка, с подставленными значениями и итоговые (вычисленные) значения	ΔP=3.5*Mt*√P=3.5*0,1*√513=8
4.	Площадь земельного участка согласно сведениям Единого государственного реестра недвижимости (Ркад), м²	—
5.	Оценка расхождения Р и Ркад (Р - Ркад), м²	—
6.	Предельный минимальный и максимальный размеры земельного участка (Рмин и Рмакс), м²	Рмин = — Рмакс = —
7.	Кадастровый или иной государственный учетный номер (инвентарный) здания, сооружения, объекта незавершенного строительства, расположенного на земельном участке	—
8.	Вид (виды) разрешенного использования	—
8.1.	Дополнительные сведения об использовании земельного участка	—
9.	Сведения о земельных участках (землях общего пользования, территории общего пользования), посредством которых обеспечивается доступ	—
10.	Иные сведения	—

4. Пояснения к сведениям об уточняемом земельном участке с кадастровым номером 24:46:5301001:175 :

1.	—

1. Сведения о характерных точках границ уточняемого земельного участка с кадастровым номером 24:46:5301001:176 :

Система координат МСК-167, Зона 4 Зона № 4

Обозначение характерных точек границ	Координаты, м				Метод определения координат	Формулы, примененные для расчета средней квадратической погрешности определения координат характерных точек границ (Mt), с подставленными в такие формулы значениями и итоговые (вычисленные) значения Mt, м	Описание закрепления точки
	содержатся в Едином государственном реестре недвижимости		определены в результате выполнения комплексных кадастровых работ				
	X	Y	X	Y			
1	2	3	4	5	6	7	8
390	619 798,93	77 423,93	619 797,25	77 425,78	Метод спутниковых геодезических измерений (определений)	0,10	—

1	2	3	4	5	6	7	8
н312У	—	—	619 764,70	77 410,60	Метод спутниковых геодезических измерений (определений)	0,10	—
н313У	—	—	619 757,55	77 406,95			
н314У	—	—	619 751,46	77 404,06			
391	619 745,81	77 399,52	619 743,96	77 400,97			
392	619 752,47	77 380,44	619 750,76	77 382,70			
393	619 807,39	77 405,47	619 805,52	77 407,20			
394	619 807,05	77 406,40	619 805,18	77 408,13			
н310У	—	—	619 802,58	77 414,17			
390	619 798,93	77 423,93	619 797,25	77 425,78			

2. Сведения о частях границ уточняемого земельного участка с кадастровым номером 24:46:5301001:176 :

Обозначение части границ		Горизонтальное проложение (S), м	Описание прохождения части границ	Сведения о согласовании местоположения границ (согласовано/спорное)
от т.	до т.			
1	2	3	4	5
390	н312У	35,92	—	согласовано
н312У	н313У	8,03		
н313У	н314У	6,74		
н314У	391	8,11		
391	392	19,49		
392	393	59,99		
393	394	0,99		
394	н310У	6,58		
н310У	390	12,78		

3. Сведения о характеристиках уточняемого земельного участка с кадастровым номером 24:46:5301001:176 :

№ п/п	Наименование характеристики	Значение характеристики
1	2	3

1	2	3
1.	Адрес земельного участка	
1.1.	Сведения о местоположении земельного участка (при отсутствии адреса) в структурированном в соответствии с федеральной информационной адресной системой виде	—
1.2.	Дополнительные сведения о местоположении земельного участка	—
2.	Площадь земельного участка ± величина погрешности определения (вычисления) площади (Р ± ΔР), м²	1 177 ± 12,00
3.	Формула, примененная для вычисления предельной погрешности определения площади земельного участка, с подставленными значениями и итоговые (вычисленные) значения	ΔР=3.5*Mt*√P=3.5*0,1*√1177=12
4.	Площадь земельного участка согласно сведениям Единого государственного реестра недвижимости (Ркад), м²	—
5.	Оценка расхождения Р и Ркад (Р - Ркад), м²	—
6.	Предельный минимальный и максимальный размеры земельного участка (Рмин и Рмакс), м²	Рмин = — Рмакс = —
7.	Кадастровый или иной государственный учетный номер (инвентарный) здания, сооружения, объекта незавершенного строительства, расположенного на земельном участке	—
8.	Вид (виды) разрешенного использования	—
8.1.	Дополнительные сведения об использовании земельного участка	—
9.	Сведения о земельных участках (землях общего пользования, территории общего пользования), посредством которых обеспечивается доступ	—
10.	Иные сведения	—
4. Пояснения к сведениям об уточняемом земельном участке с кадастровым номером		24:46:5301001:176 :
1.	—	

1. Сведения о характерных точках границ уточняемого земельного участка с кадастровым номером 24:46:5301001:177 :

Система координат МСК-167, Зона 4 Зона № 4

Обозначение характерных точек границ	Координаты, м				Метод определения координат	Формулы, примененные для расчета средней квадратической погрешности определения координат характерных точек границ (Mt), с подставленными в такие формулы значениями и итоговые (вычисленные) значения Mt, м	Описание закрепления точки
	содержатся в Едином государственном реестре недвижимости		определены в результате выполнения комплексных кадастровых работ				
	X	Y	X	Y			
1	2	3	4	5	6	7	8
386	619 831,74	77 413,43	619 829,63	77 415,05	Метод спутниковых геодезических измерений (определений)	0,10	—
н311У	—	—	619 813,43	77 410,38			
393	619 807,39	77 405,47	619 805,18	77 408,13			
303	619 814,95	77 386,91	619 813,08	77 388,64			
301	619 823,34	77 369,64	619 821,47	77 371,37			
300	619 840,81	77 376,47	619 838,94	77 378,20			
н315У	—	—	619 833,27	77 397,17			
н316У	—	—	619 834,62	77 397,54			
386	619 831,74	77 413,43	619 829,63	77 415,05			

2. Сведения о частях границ уточняемого земельного участка с кадастровым номером 24:46:5301001:177 :

Обозначение части границ		Горизонтальное проложение (S), м	Описание прохождения части границ	Сведения о согласовании местоположения границ (согласовано/спорное)
от т.	до т.			
1	2	3	4	5
386	н311У	16,86	—	согласовано
н311У	393	8,55		

1	2	3	4	5
393	303	21,03	—	согласовано
303	301	19,20		
301	300	18,76		
300	н315У	19,80		
н315У	н316У	1,40		
н316У	386	18,21		

3. Сведения о характеристиках уточняемого земельного участка с кадастровым номером 24:46:5301001:177 :

№ п/п	Наименование характеристики	Значение характеристики
1	2	3
1.	Адрес земельного участка	
1.1.	Сведения о местоположении земельного участка (при отсутствии адреса) в структурированном в соответствии с федеральной информационной адресной системой виде	—
1.2.	Дополнительные сведения о местоположении земельного участка	—
2.	Площадь земельного участка ± величина погрешности определения (вычисления) площади (Р ± ΔР), м²	869 ± 10,00
3.	Формула, примененная для вычисления предельной погрешности определения площади земельного участка, с подставленными значениями и итоговые (вычисленные) значения	ΔР=3.5*Mt*√P=3.5*0,1*√869=10
4.	Площадь земельного участка согласно сведениям Единого государственного реестра недвижимости (Ркад), м²	—
5.	Оценка расхождения Р и Ркад (Р - Ркад), м²	—
6.	Предельный минимальный и максимальный размеры земельного участка (Рмин и Рмакс), м²	Рмин = — Рмакс = —
7.	Кадастровый или иной государственный учетный номер (инвентарный) здания, сооружения, объекта незавершенного строительства, расположенного на земельном участке	—
8.	Вид (виды) разрешенного использования	—
8.1.	Дополнительные сведения об использовании земельного участка	—
9.	Сведения о земельных участках (землях общего пользования, территории общего пользования), посредством которых обеспечивается доступ	—

1	2	3
10.	Иные сведения	—

4. Пояснения к сведениям об уточняемом земельном участке с кадастровым номером 24:46:5301001:177 :

1.	—

1. Сведения о характерных точках границ уточняемого земельного участка с кадастровым номером 24:46:5301001:178 :

Система координат МСК-167, Зона 4 Зона № 4

Обозначение характерных точек границ	Координаты, м				Метод определения координат	Формулы, примененные для расчета средней квадратической погрешности определения координат характерных точек границ (Mt), с подставленными в такие формулы значениями и итоговые (вычисленные) значения Mt, м	Описание закрепления точки
	содержатся в Едином государственном реестре недвижимости		определены в результате выполнения комплексных кадастровых работ				
	X	Y	X	Y			
1	2	3	4	5	6	7	8
395	619 852,02	77 337,74	619 850,15	77 339,47	Метод спутниковых геодезических измерений (определений)	0,10	—
293	619 828,88	77 327,26	619 827,01	77 328,99			
292	619 838,23	77 308,02	619 836,36	77 309,75			
396	619 845,95	77 311,27	619 844,08	77 313,00			
397	619 858,51	77 316,56	619 856,64	77 318,29			
395	619 852,02	77 337,74	619 850,15	77 339,47			

2. Сведения о частях границ уточняемого земельного участка с кадастровым номером 24:46:5301001:178 :

Обозначение части границ		Горизонтальное проложение (S), м	Описание прохождения части границ	Сведения о согласовании местоположения границ (согласовано/спорное)
от т.	до т.			
1	2	3	4	5
395	293	25,40	—	согласовано
293	292	21,39		
292	396	8,38		

1	2	3	4	5
396	397	13,63	—	согласовано
397	395	22,15		

3. Сведения о характеристиках уточняемого земельного участка с кадастровым номером 24:46:5301001:178 :

№ п/п	Наименование характеристики	Значение характеристики
1	2	3
1.	Адрес земельного участка	
1.1.	Сведения о местоположении земельного участка (при отсутствии адреса) в структурированном в соответствии с федеральной информационной адресной системой виде	—
1.2.	Дополнительные сведения о местоположении земельного участка	—
2.	Площадь земельного участка ± величина погрешности определения (вычисления) площади (Р ± ΔР), м²	514 ± 8,00
3.	Формула, примененная для вычисления предельной погрешности определения площади земельного участка, с подставленными значениями и итоговые (вычисленные) значения	ΔР=3.5*Mt*√P=3.5*0,1*√514=8
4.	Площадь земельного участка согласно сведениям Единого государственного реестра недвижимости (Ркад), м²	—
5.	Оценка расхождения Р и Ркад (Р - Ркад), м²	—
6.	Предельный минимальный и максимальный размеры земельного участка (Рмин и Рмакс), м²	Рмин = — Рмакс = —
7.	Кадастровый или иной государственный учетный номер (инвентарный) здания, сооружения, объекта незавершенного строительства, расположенного на земельном участке	—
8.	Вид (виды) разрешенного использования	—
8.1.	Дополнительные сведения об использовании земельного участка	—
9.	Сведения о земельных участках (землях общего пользования, территории общего пользования), посредством которых обеспечивается доступ	—
10.	Иные сведения	—

4. Пояснения к сведениям об уточняемом земельном участке с кадастровым номером 24:46:5301001:178 :

1.	—

1. Сведения о характерных точках границ уточняемого земельного участка с кадастровым номером 24:46:5301001:181 :

Система координат МСК-167, Зона 4 Зона № 4

Обозначение характерных точек границ	Координаты, м				Метод определения координат	Формулы, примененные для расчета средней квадратической погрешности определения координат характерных точек границ (Mt), с подставленными в такие формулы значениями и итоговые (вычисленные) значения Mt, м	Описание закрепления точки
	содержатся в Едином государственном реестре недвижимости		определены в результате выполнения комплексных кадастровых работ				
	X	Y	X	Y			
1	2	3	4	5	6	7	8
208	619 595,13	77 676,25	619 593,61	77 678,77	Метод спутниковых геодезических измерений (определений)	0,10	—
398	619 534,68	77 655,91	619 533,16	77 658,43			
399	619 537,46	77 639,99	619 535,64	77 642,35			
н324У	—	—	619 546,28	77 645,89			
н325У	—	—	619 551,74	77 648,71			
400	619 562,67	77 651,88	619 562,67	77 652,25			
401	619 577,87	77 656,26	—	—	—	—	
402	619 596,10	77 661,16	—	—			
403	619 596,75	77 658,80	—	—			
404	619 597,67	77 658,91	—	—			
н326У	—	—	619 596,15	77 661,43	Метод спутниковых геодезических измерений (определений)	0,10	
209	619 595,65	77 669,86	619 594,41	77 672,30			
208	619 595,13	77 676,25	619 593,61	77 678,77			

2. Сведения о частях границ уточняемого земельного участка с кадастровым номером 24:46:5301001:181 :

Обозначение части границ		Горизонтальное проложение (S), м	Описание прохождения части границ	Сведения о согласовании местоположения границ (согласовано/спорное)
от т.	до т.			
1	2	3	4	5
208	398	63,78	—	согласовано
398	399	16,27		
399	н324У	11,21		
н324У	н325У	6,15		
н325У	400	11,49		
400	н326У	34,72		
н326У	209	11,01		
209	208	6,52		

3. Сведения о характеристиках уточняемого земельного участка с кадастровым номером 24:46:5301001:181 :

№ п/п	Наименование характеристики	Значение характеристики
1	2	3
1.	Адрес земельного участка	
1.1.	Сведения о местоположении земельного участка (при отсутствии адреса) в структурированном в соответствии с федеральной информационной адресной системой виде	—
1.2.	Дополнительные сведения о местоположении земельного участка	—
2.	Площадь земельного участка ± величина погрешности определения (вычисления) площади (Р ± ΔР), м²	1 016 ± 11,00
3.	Формула, примененная для вычисления предельной погрешности определения площади земельного участка, с подставленными значениями и итоговые (вычисленные) значения	ΔР=3.5*Mt*√P=3.5*0,1*√1016=11
4.	Площадь земельного участка согласно сведениям Единого государственного реестра недвижимости (Ркад), м²	—
5.	Оценка расхождения Р и Ркад (Р - Ркад), м²	—
6.	Предельный минимальный и максимальный размеры земельного участка (Рмин и Рмакс), м²	Рмин = — Рмакс = —
7.	Кадастровый или иной государственный учетный номер (инвентарный) здания, сооружения, объекта незавершенного строительства, расположенного на земельном участке	—

1	2	3
8.	Вид (виды) разрешенного использования	—
8.1.	Дополнительные сведения об использовании земельного участка	—
9.	Сведения о земельных участках (землях общего пользования, территории общего пользования), посредством которых обеспечивается доступ	—
10.	Иные сведения	—

4. Пояснения к сведениям об уточняемом земельном участке с кадастровым номером 24:46:5301001:181 :

1.	—

1. Сведения о характерных точках границ уточняемого земельного участка с кадастровым номером 24:46:5301001:183 :

Система координат МСК-167, Зона 4 Зона № 4

Обозначение характерных точек границ	Координаты, м				Метод определения координат	Формулы, примененные для расчета средней квадратической погрешности определения координат характерных точек границ (Mt), с подставленными в такие формулы значениями и итоговые (вычисленные) значения Mt, м	Описание закрепления точки
	содержатся в Едином государственном реестре недвижимости		определены в результате выполнения комплексных кадастровых работ				
	X	Y	X	Y			
1	2	3	4	5	6	7	8
195	619 570,73	77 604,91	619 568,78	77 607,25	Метод спутниковых геодезических измерений (определений)	0,10	—
н327У	—	—	619 568,55	77 608,99			
405	619 568,06	77 625,43	619 566,11	77 627,77			
406	619 541,32	77 616,80	619 539,37	77 619,14			
196	619 544,56	77 598,37	619 542,61	77 600,71			
195	619 570,73	77 604,91	619 568,78	77 607,25			

2. Сведения о частях границ уточняемого земельного участка с кадастровым номером 24:46:5301001:183 :

Обозначение части границ		Горизонтальное проложение (S), м	Описание прохождения части границ	Сведения о согласовании местоположения границ (согласовано/спорное)
от т.	до т.			
1	2	3	4	5
195	н327У	1,76	—	согласовано
н327У	405	18,94		
405	406	28,10		
406	196	18,71		
196	195	26,97		

3. Сведения о характеристиках уточняемого земельного участка с кадастровым номером 24:46:5301001:183 :

№ п/п	Наименование характеристики	Значение характеристики
1	2	3
1.	Адрес земельного участка	
1.1.	Сведения о местоположении земельного участка (при отсутствии адреса) в структурированном в соответствии с федеральной информационной адресной системой виде	—
1.2.	Дополнительные сведения о местоположении земельного участка	—
2.	Площадь земельного участка ± величина погрешности определения (вычисления) площади (Р ± ΔР), м²	538 ± 8,00
3.	Формула, примененная для вычисления предельной погрешности определения площади земельного участка, с подставленными значениями и итоговые (вычисленные) значения	ΔР=3.5*Mt*√P=3.5*0,1*√538=8
4.	Площадь земельного участка согласно сведениям Единого государственного реестра недвижимости (Ркад), м²	—
5.	Оценка расхождения Р и Ркад (Р - Ркад), м²	—
6.	Предельный минимальный и максимальный размеры земельного участка (Рмин и Рмакс), м²	Рмин = — Рмакс = —
7.	Кадастровый или иной государственный учетный номер (инвентарный) здания, сооружения, объекта незавершенного строительства, расположенного на земельном участке	—
8.	Вид (виды) разрешенного использования	—
8.1.	Дополнительные сведения об использовании земельного участка	—

1	2	3
9.	Сведения о земельных участках (землях общего пользования, территории общего пользования), посредством которых обеспечивается доступ	—
10.	Иные сведения	—

4. Пояснения к сведениям об уточняемом земельном участке с кадастровым номером 24:46:5301001:183 :

1.	—

1. Сведения о характерных точках границ уточняемого земельного участка с кадастровым номером 24:46:5301001:184 :

Система координат МСК-167, Зона 4 Зона № 4

Обозначение характерных точек границ	Координаты, м				Метод определения координат	Формулы, примененные для расчета средней квадратической погрешности определения координат характерных точек границ (Mt), с подставленными в такие формулы значениями и итоговые (вычисленные) значения Mt, м	Описание закрепления точки
	содержатся в Едином государственном реестре недвижимости		определены в результате выполнения комплексных кадастровых работ				
	X	Y	X	Y			
1	2	3	4	5	6	7	8
407	619 541,39	77 807,39	619 570,75	77 816,43	Метод спутниковых геодезических измерений (определений)	0,10	—
408	619 569,29	77 816,08	619 567,94	77 848,44			
н328У	—	—	619 553,99	77 846,95			
н329У	—	—	619 550,47	77 848,33			
н330У	—	—	619 546,58	77 848,08			
409	619 570,60	77 816,28	—	—	—	—	
410	619 567,91	77 847,90	—	—			
411	619 547,54	77 844,62	619 534,92	77 841,02	Метод спутниковых геодезических измерений (определений)	0,10	
412	619 547,50	77 842,47	619 539,97	77 807,00			
413	619 544,14	77 841,74	—	—	—	—	

1	2	3	4	5	6	7	8
407	619 541,39	77 807,39	619 570,75	77 816,43	Метод спутниковых геодезических измерений (определений)	0,10	—

2. Сведения о частях границ уточняемого земельного участка с кадастровым номером 24:46:5301001:184 :

Обозначение части границ		Горизонтальное проложение (S), м	Описание прохождения части границ	Сведения о согласовании местоположения границ (согласовано/спорное)
от т.	до т.			
1	2	3	4	5
407	408	32,13	—	согласовано
408	н328У	14,03		
н328У	н329У	3,78		
н329У	н330У	3,90		
н330У	411	13,63		
411	412	34,39		
412	407	32,19		

3. Сведения о характеристиках уточняемого земельного участка с кадастровым номером 24:46:5301001:184 :

№ п/п	Наименование характеристики	Значение характеристики
1	2	3
1.	Адрес земельного участка	
1.1.	Сведения о местоположении земельного участка (при отсутствии адреса) в структурированном в соответствии с федеральной информационной адресной системой виде	—
1.2.	Дополнительные сведения о местоположении земельного участка	—
2.	Площадь земельного участка ± величина погрешности определения (вычисления) площади (Р ± ΔР), м²	1 149 ± 12,00
3.	Формула, примененная для вычисления предельной погрешности определения площади земельного участка, с подставленными значениями и итоговые (вычисленные) значения	ΔР=3.5*Mt*√P=3.5*0,1*√1149=12
4.	Площадь земельного участка согласно сведениям Единого государственного реестра недвижимости (Ркад), м²	—
5.	Оценка расхождения Р и Ркад (Р - Ркад), м²	—
6.	Предельный минимальный и максимальный размеры земельного участка (Рмин и Рмакс), м²	Рмин = — Рмакс = —

1	2	3
7.	Кадастровый или иной государственный учетный номер (инвентарный) здания, сооружения, объекта незавершенного строительства, расположенного на земельном участке	—
8.	Вид (виды) разрешенного использования	—
8.1.	Дополнительные сведения об использовании земельного участка	—
9.	Сведения о земельных участках (землях общего пользования, территории общего пользования), посредством которых обеспечивается доступ	—
10.	Иные сведения	—

4. Пояснения к сведениям об уточняемом земельном участке с кадастровым номером 24:46:5301001:184 :

1.	—

1. Сведения о характерных точках границ уточняемого земельного участка с кадастровым номером 24:46:5301001:185 :

Система координат МСК-167, Зона 4 Зона № 4

Обозначение характерных точек границ	Координаты, м				Метод определения координат	Формулы, примененные для расчета средней квадратической погрешности определения координат характерных точек границ (Mt), с подставленными в такие формулы значениями и итоговые (вычисленные) значения Mt, м	Описание закрепления точки
	содержатся в Едином государственном реестре недвижимости		определены в результате выполнения комплексных кадастровых работ				
	X	Y	X	Y			
1	2	3	4	5	6	7	8
414	619 549,86	77 744,83	619 577,45	77 757,34	Метод спутниковых геодезических измерений (определений)	0,10	—
415	619 578,69	77 755,06	619 574,59	77 777,16			
416	619 575,69	77 774,96	619 545,57	77 766,83			
417	619 546,96	77 764,74	619 548,27	77 747,59			
418	619 546,99	77 764,27	—	—	—	—	
414	619 549,86	77 744,83	619 577,45	77 757,34	Метод спутниковых геодезических измерений (определений)	0,10	

2. Сведения о частях границ уточняемого земельного участка с кадастровым номером 24:46:5301001:185 :

Обозначение части границ		Горизонтальное проложение (S), м	Описание прохождения части границ	Сведения о согласовании местоположения границ (согласовано/спорное)
от т.	до т.			
1	2	3	4	5
414	415	20,03	—	согласовано
415	416	30,80		
416	417	19,43		
417	414	30,77		

3. Сведения о характеристиках уточняемого земельного участка с кадастровым номером 24:46:5301001:185 :

№ п/п	Наименование характеристики	Значение характеристики
1	2	3
1.	Адрес земельного участка	
1.1.	Сведения о местоположении земельного участка (при отсутствии адреса) в структурированном в соответствии с федеральной информационной адресной системой виде	—
1.2.	Дополнительные сведения о местоположении земельного участка	—
2.	Площадь земельного участка ± величина погрешности определения (вычисления) площади (Р ± ΔР), м²	596 ± 9,00
3.	Формула, примененная для вычисления предельной погрешности определения площади земельного участка, с подставленными значениями и итоговые (вычисленные) значения	ΔР=3.5*Mt*√P=3.5*0,1*√596=9
4.	Площадь земельного участка согласно сведениям Единого государственного реестра недвижимости (Ркад), м²	—
5.	Оценка расхождения Р и Ркад (Р - Ркад), м²	—
6.	Предельный минимальный и максимальный размеры земельного участка (Рмин и Рмакс), м²	Рмин = — Рмакс = —
7.	Кадастровый или иной государственный учетный номер (инвентарный) здания, сооружения, объекта незавершенного строительства, расположенного на земельном участке	—
8.	Вид (виды) разрешенного использования	—
8.1.	Дополнительные сведения об использовании земельного участка	—

1	2	3
9.	Сведения о земельных участках (землях общего пользования, территории общего пользования), посредством которых обеспечивается доступ	—
10.	Иные сведения	—

4. Пояснения к сведениям об уточняемом земельном участке с кадастровым номером 24:46:5301001:185 :

1.	—

1. Сведения о характерных точках границ уточняемого земельного участка с кадастровым номером 24:46:5301001:186 :

Система координат МСК-167, Зона 4 Зона № 4

Обозначение характерных точек границ	Координаты, м				Метод определения координат	Формулы, примененные для расчета средней квадратической погрешности определения координат характерных точек границ (Mt), с подставленными в такие формулы значениями и итоговые (вычисленные) значения Mt, м	Описание закрепления точки
	содержатся в Едином государственном реестре недвижимости		определены в результате выполнения комплексных кадастровых работ				
	X	Y	X	Y			
1	2	3	4	5	6	7	8
419	619 572,78	77 802,23	619 571,46	77 797,01	Метод спутниковых геодезических измерений (определений)	0,10	—
420	619 572,13	77 814,21	619 571,36	77 806,84			
421	619 541,19	77 804,87	619 570,75	77 816,43			
422	619 541,27	77 804,32	619 539,97	77 807,00			
423	619 544,33	77 784,25	—	—	—	—	
424	619 569,80	77 794,00	619 542,76	77 786,40	Метод спутниковых геодезических измерений (определений)	0,10	
419	619 572,78	77 802,23	619 571,46	77 797,01			

2. Сведения о частях границ уточняемого земельного участка с кадастровым номером 24:46:5301001:186 :

Обозначение части границ		Горизонтальное проложение (S), м	Описание прохождения части границ	Сведения о согласовании местоположения границ (согласовано/спорное)
от т.	до т.			
1	2	3	4	5

1	2	3	4	5
419	420	9,83	—	согласовано
420	421	9,61		
421	422	32,19		
422	424	20,79		
424	419	30,60		

3. Сведения о характеристиках уточняемого земельного участка с кадастровым номером 24:46:5301001:186 :

№ п/п	Наименование характеристики	Значение характеристики
1	2	3
1.	Адрес земельного участка	
1.1.	Сведения о местоположении земельного участка (при отсутствии адреса) в структурированном в соответствии с федеральной информационной адресной системой виде	—
1.2.	Дополнительные сведения о местоположении земельного участка	—
2.	Площадь земельного участка ± величина погрешности определения (вычисления) площади (Р ± ΔР), м²	615 ± 9,00
3.	Формула, примененная для вычисления предельной погрешности определения площади земельного участка, с подставленными значениями и итоговые (вычисленные) значения	ΔР=3.5*Mt*√P=3.5*0,1*√615=9
4.	Площадь земельного участка согласно сведениям Единого государственного реестра недвижимости (Ркад), м²	—
5.	Оценка расхождения Р и Ркад (Р - Ркад), м²	—
6.	Предельный минимальный и максимальный размеры земельного участка (Рмин и Рмакс), м²	Рмин = — Рмакс = —
7.	Кадастровый или иной государственный учетный номер (инвентарный) здания, сооружения, объекта незавершенного строительства, расположенного на земельном участке	—
8.	Вид (виды) разрешенного использования	—
8.1.	Дополнительные сведения об использовании земельного участка	—
9.	Сведения о земельных участках (землях общего пользования, территории общего пользования), посредством которых обеспечивается доступ	—
10.	Иные сведения	—

4. Пояснения к сведениям об уточняемом земельном участке с кадастровым номером 24:46:5301001:186 :

1.	—

1. Сведения о характерных точках границ уточняемого земельного участка с кадастровым номером 24:46:5301001:189 :

Система координат МСК-167, Зона 4 Зона № 4

Обозначение характерных точек границ	Координаты, м				Метод определения координат	Формулы, примененные для расчета средней квадратической погрешности определения координат характерных точек границ (Mt), с подставленными в такие формулы значениями и итоговые (вычисленные) значения Mt, м	Описание закрепления точки
	содержатся в Едином государственном реестре недвижимости		определены в результате выполнения комплексных кадастровых работ				
	X	Y	X	Y			
1	2	3	4	5	6	7	8
н340У	—	—	619 637,71	77 594,49	Метод спутниковых геодезических измерений (определений)	0,10	—
425	619 635,99	77 608,17	—	—	—	—	
169	619 635,64	77 610,76	619 635,96	77 610,60	Метод спутниковых геодезических измерений (определений)	0,10	
426	619 606,87	77 601,04	—	—	—	—	
427	619 605,63	77 600,62	619 605,41	77 600,47	Метод спутниковых геодезических измерений (определений)	0,10	
428	619 608,84	77 580,78	619 608,97	77 580,53			
429	619 614,73	77 582,61	619 615,05	77 582,45			
430	619 632,97	77 588,59	619 633,29	77 588,43			
431	619 638,32	77 590,21	619 638,64	77 590,05			
н341У	—	—	619 638,63	77 590,49			
н340У	—	—	619 637,71	77 594,49			

2. Сведения о частях границ уточняемого земельного участка с кадастровым номером 24:46:5301001:189 :

Обозначение части границ		Горизонтальное проложение (S), м	Описание прохождения части границ	Сведения о согласовании местоположения границ (согласовано/спорное)
от т.	до т.			
1	2	3	4	5
н340У	169	16,20	—	согласовано
169	427	32,19		
427	428	20,26		
428	429	6,38		
429	430	19,20		
430	431	5,59		
431	н341У	0,44		
н341У	н340У	4,10		

3. Сведения о характеристиках уточняемого земельного участка с кадастровым номером 24:46:5301001:189 :

№ п/п	Наименование характеристики	Значение характеристики
1	2	3
1.	Адрес земельного участка	
1.1.	Сведения о местоположении земельного участка (при отсутствии адреса) в структурированном в соответствии с федеральной информационной адресной системой виде	—
1.2.	Дополнительные сведения о местоположении земельного участка	—
2.	Площадь земельного участка ± величина погрешности определения (вычисления) площади (Р ± ΔР), м²	636 ± 9,00
3.	Формула, примененная для вычисления предельной погрешности определения площади земельного участка, с подставленными значениями и итоговые (вычисленные) значения	ΔР=3.5*Mt*√P=3.5*0,1*√636=9
4.	Площадь земельного участка согласно сведениям Единого государственного реестра недвижимости (Ркад), м²	—
5.	Оценка расхождения Р и Ркад (Р - Ркад), м²	—
6.	Предельный минимальный и максимальный размеры земельного участка (Рмин и Рмакс), м²	Рмин = — Рмакс = —
7.	Кадастровый или иной государственный учетный номер (инвентарный) здания, сооружения, объекта незавершенного строительства, расположенного на земельном участке	—

1	2	3
8.	Вид (виды) разрешенного использования	—
8.1.	Дополнительные сведения об использовании земельного участка	—
9.	Сведения о земельных участках (землях общего пользования, территории общего пользования), посредством которых обеспечивается доступ	—
10.	Иные сведения	—

4. Пояснения к сведениям об уточняемом земельном участке с кадастровым номером 24:46:5301001:189 :

1.	—

1. Сведения о характерных точках границ уточняемого земельного участка с кадастровым номером 24:46:5301001:190 :

Система координат МСК-167, Зона 4 Зона № 4

Обозначение характерных точек границ	Координаты, м				Метод определения координат	Формулы, примененные для расчета средней квадратической погрешности определения координат характерных точек границ (Mt), с подставленными в такие формулы значениями и итоговые (вычисленные) значения Mt, м	Описание закрепления точки
	содержатся в Едином государственном реестре недвижимости		определены в результате выполнения комплексных кадастровых работ				
	X	Y	X	Y			
1	2	3	4	5	6	7	8
427	619 605,63	77 600,62	619 605,41	77 600,47	Метод спутниковых геодезических измерений (определений)	0,10	—
426	619 606,87	77 601,04	—	—	—	—	
169	619 635,64	77 610,76	619 635,96	77 610,60	Метод спутниковых геодезических измерений (определений)	0,10	
168	—	—	619 632,18	77 631,69			
432	619 632,62	77 629,37	—	—	—	—	
433	619 630,53	77 639,06	619 630,96	77 637,89	Метод спутниковых геодезических измерений (определений)	0,10	
434	619 629,48	77 649,79	619 629,25	77 649,43			
435	619 625,55	77 648,39	619 625,87	77 648,23			

1	2	3	4	5	6	7	8
436	619 599,34	77 640,33	619 599,36	77 640,58	Метод спутниковых геодезических измерений (определений)	0,10	—
437	619 602,13	77 621,73	619 602,45	77 621,57			
438	619 603,59	77 612,78	619 604,25	77 607,67			
439	619 604,56	77 607,33	619 604,59	77 607,37			
427	619 605,63	77 600,62	619 605,41	77 600,47			

2. Сведения о частях границ уточняемого земельного участка с кадастровым номером 24:46:5301001:190 :

Обозначение части границ		Горизонтальное проложение (S), м	Описание прохождения части границ	Сведения о согласовании местоположения границ (согласовано/спорное)
от т.	до т.			
1	2	3	4	5
427	169	32,19	—	согласовано
169	168	21,43		
168	433	6,32		
433	434	11,67		
434	435	3,59		
435	436	27,59		
436	437	19,26		
437	438	14,02		
438	439	0,45		
439	427	6,95		

3. Сведения о характеристиках уточняемого земельного участка с кадастровым номером 24:46:5301001:190 :

№ п/п	Наименование характеристики	Значение характеристики
1	2	3
1.	Адрес земельного участка	
1.1.	Сведения о местоположении земельного участка (при отсутствии адреса) в структурированном в соответствии с федеральной информационной адресной системой виде	—
1.2.	Дополнительные сведения о местоположении земельного участка	—

1	2	3
2.	Площадь земельного участка ± величина погрешности определения (вычисления) площади (Р ± ΔР), м²	1 242 ± 12,00
3.	Формула, примененная для вычисления предельной погрешности определения площади земельного участка, с подставленными значениями и итоговые (вычисленные) значения	ΔР=3.5*Mt*√P=3.5*0,1*√1242=12
4.	Площадь земельного участка согласно сведениям Единого государственного реестра недвижимости (Ркад), м²	—
5.	Оценка расхождения Р и Ркад (Р - Ркад), м²	—
6.	Предельный минимальный и максимальный размеры земельного участка (Рмин и Рмакс), м²	Рмин = — Рмакс = —
7.	Кадастровый или иной государственный учетный номер (инвентарный) здания, сооружения, объекта незавершенного строительства, расположенного на земельном участке	—
8.	Вид (виды) разрешенного использования	—
8.1.	Дополнительные сведения об использовании земельного участка	—
9.	Сведения о земельных участках (землях общего пользования, территории общего пользования), посредством которых обеспечивается доступ	—
10.	Иные сведения	—

4. Пояснения к сведениям об уточняемом земельном участке с кадастровым номером 24:46:5301001:190 :

1.	—

1. Сведения о характерных точках границ уточняемого земельного участка с кадастровым номером 24:46:5301001:192 :

Система координат МСК-167, Зона 4 Зона № 4

Обозначение характерных точек границ	Координаты, м				Метод определения координат	Формулы, примененные для расчета средней квадратической погрешности определения координат характерных точек границ (Mt), с подставленными в такие формулы значениями и итоговые (вычисленные) значения Mt, м	Описание закрепления точки
	содержатся в Едином государственном реестре недвижимости		определены в результате выполнения комплексных кадастровых работ				
	X	Y	X	Y			
1	2	3	4	5	6	7	8

1	2	3	4	5	6	7	8
440	619 579,33	77 633,58	619 594,73	77 639,05	Метод спутниковых геодезических измерений (определений)	0,10	—
436	—	—	619 599,36	77 640,58			
436	619 599,34	77 640,33	619 625,87	77 648,23			
434	—	—	619 629,25	77 649,43			
435	619 625,55	77 648,39	—	—	—	—	
434	619 629,48	77 649,79	—	—			
441	619 629,32	77 651,48	—	—			
442	619 628,49	77 651,40	619 627,22	77 655,72	Метод спутниковых геодезических измерений (определений)	0,10	
н346У	—	—	619 625,97	77 659,36			
443	619 626,15	77 660,34	619 625,73	77 662,77			
444	619 625,54	77 662,69	619 612,80	77 660,75			
445	619 610,49	77 660,40	619 596,93	77 658,95			
404	619 597,67	77 658,91	—	—	—	—	
403	619 596,75	77 658,80	619 596,15	77 661,43	Метод спутниковых геодезических измерений (определений)	0,10	
402	619 596,10	77 661,16	—	—	—	—	
401	619 577,87	77 656,26	619 562,67	77 652,25	Метод спутниковых геодезических измерений (определений)	0,10	
400	619 562,67	77 651,88	619 563,27	77 649,97			
446	619 563,27	77 649,60	619 563,59	77 648,76			
447	619 563,59	77 648,39	619 564,44	77 640,43			
448	619 564,44	77 640,06	619 565,62	77 633,33			

1	2	3	4	5	6	7	8
449	619 565,62	77 632,96	619 565,86	77 629,32	Метод спутниковых геодезических измерений (определений)	0,10	—
450	619 566,11	77 629,70	—	—	—	—	
440	619 579,33	77 633,58	619 594,73	77 639,05	Метод спутниковых геодезических измерений (определений)	0,10	

2. Сведения о частях границ уточняемого земельного участка с кадастровым номером 24:46:5301001:192 :

Обозначение части границ		Горизонтальное проложение (S), м	Описание прохождения части границ	Сведения о согласовании местоположения границ (согласовано/спорное)
от т.	до т.			
1	2	3	4	5
440	436	4,88	—	согласовано
436	436	27,59		
436	434	3,59		
434	442	6,61		
442	н346У	3,85		
н346У	443	3,42		
443	444	13,09		
444	445	15,97		
445	403	2,60		
403	401	34,72		
401	400	2,36		
400	446	1,25		
446	447	8,37		
447	448	7,20		
448	449	4,02		
449	440	30,47		

3. Сведения о характеристиках уточняемого земельного участка с кадастровым номером 24:46:5301001:192 :

№ п/п	Наименование характеристики	Значение характеристики
1	2	3
1.	Адрес земельного участка	
1.1.	Сведения о местоположении земельного участка (при отсутствии адреса) в структурированном в соответствии с федеральной информационной адресной системой виде	—
1.2.	Дополнительные сведения о местоположении земельного участка	—

1	2	3
2.	Площадь земельного участка ± величина погрешности определения (вычисления) площади (Р ± ΔР), м²	1 243 ± 12,00
3.	Формула, примененная для вычисления предельной погрешности определения площади земельного участка, с подставленными значениями и итоговые (вычисленные) значения	ΔР=3.5*Mt*√P=3.5*0,1*√1243=12
4.	Площадь земельного участка согласно сведениям Единого государственного реестра недвижимости (Ркад), м²	—
5.	Оценка расхождения Р и Ркад (Р - Ркад), м²	—
6.	Предельный минимальный и максимальный размеры земельного участка (Рмин и Рмакс), м²	Рмин = — Рмакс = —
7.	Кадастровый или иной государственный учетный номер (инвентарный) здания, сооружения, объекта незавершенного строительства, расположенного на земельном участке	—
8.	Вид (виды) разрешенного использования	—
8.1.	Дополнительные сведения об использовании земельного участка	—
9.	Сведения о земельных участках (землях общего пользования, территории общего пользования), посредством которых обеспечивается доступ	—
10.	Иные сведения	—

4. Пояснения к сведениям об уточняемом земельном участке с кадастровым номером 24:46:5301001:192 :

1.	—

1. Сведения о характерных точках границ уточняемого земельного участка с кадастровым номером 24:46:5301001:194 :

Система координат МСК-167, Зона 4 Зона № 4

Обозначение характерных точек границ	Координаты, м				Метод определения координат	Формулы, примененные для расчета средней квадратической погрешности определения координат характерных точек границ (Mt), с подставленными в такие формулы значениями и итоговые (вычисленные) значения Mt, м	Описание закрепления точки
	содержатся в Едином государственном реестре недвижимости		определены в результате выполнения комплексных кадастровых работ				
	X	Y	X	Y			
1	2	3	4	5	6	7	8

1	2	3	4	5	6	7	8
195	619 570,73	77 604,91	619 568,55	77 608,99	Метод спутниковых геодезических измерений (определений)	0,10	—
451	619 600,44	77 616,61	619 598,83	77 619,19			
452	619 597,10	77 636,18	619 594,73	77 639,05			
453	619 567,81	77 626,98	619 565,86	77 629,32			
405	619 568,06	77 625,43	619 566,11	77 627,77			
195	619 570,73	77 604,91	619 568,55	77 608,99			

2. Сведения о частях границ уточняемого земельного участка с кадастровым номером 24:46:5301001:194 :

Обозначение части границ		Горизонтальное проложение (S), м	Описание прохождения части границ	Сведения о согласовании местоположения границ (согласовано/спорное)
от т.	до т.			
1	2	3	4	5
195	451	31,95	—	согласовано
451	452	20,28		
452	453	30,47		
453	405	1,57		
405	195	18,94		

3. Сведения о характеристиках уточняемого земельного участка с кадастровым номером 24:46:5301001:194 :

№ п/п	Наименование характеристики	Значение характеристики
1	2	3
1.	Адрес земельного участка	
1.1.	Сведения о местоположении земельного участка (при отсутствии адреса) в структурированном в соответствии с федеральной информационной адресной системой виде	—
1.2.	Дополнительные сведения о местоположении земельного участка	—
2.	Площадь земельного участка ± величина погрешности определения (вычисления) площади (Р ± ΔР), м²	628 ± 9,00

1	2	3
3.	Формула, примененная для вычисления предельной погрешности определения площади земельного участка, с подставленными значениями и итоговые (вычисленные) значения	ΔP=3.5*Mt*√P=3.5*0,1*√628=9
4.	Площадь земельного участка согласно сведениям Единого государственного реестра недвижимости (Ркад), м²	—
5.	Оценка расхождения Р и Ркад (Р - Ркад), м²	—
6.	Предельный минимальный и максимальный размеры земельного участка (Рмин и Рмакс), м²	Рмин = — Рмакс = —
7.	Кадастровый или иной государственный учетный номер (инвентарный) здания, сооружения, объекта незавершенного строительства, расположенного на земельном участке	—
8.	Вид (виды) разрешенного использования	—
8.1.	Дополнительные сведения об использовании земельного участка	—
9.	Сведения о земельных участках (землях общего пользования, территории общего пользования), посредством которых обеспечивается доступ	—
10.	Иные сведения	—

4. Пояснения к сведениям об уточняемом земельном участке с кадастровым номером 24:46:5301001:194 :

1.	—

1. Сведения о характерных точках границ уточняемого земельного участка с кадастровым номером 24:46:5301001:195 :

Система координат МСК-167, Зона 4 Зона № 4

Обозначение характерных точек границ	Координаты, м				Метод определения координат	Формулы, примененные для расчета средней квадратической погрешности определения координат характерных точек границ (Mt), с подставленными в такие формулы значениями и итоговые (вычисленные) значения Mt, м	Описание закрепления точки
	содержатся в Едином государственном реестре недвижимости		определены в результате выполнения комплексных кадастровых работ				
	X	Y	X	Y			
1	2	3	4	5	6	7	8
454	619 554,68	77 707,21	619 554,68	77 707,21	Метод спутниковых геодезических измерений (определений)	0,10	—

1	2	3	4	5	6	7	8
455	619 582,93	77 716,87	619 582,93	77 716,87	Метод спутниковых геодезических измерений (определений)	0,10	—
456	619 583,06	77 719,64	619 583,06	77 719,64			
457	619 580,79	77 734,36	—	—	—	—	
458	619 580,43	77 736,70	619 580,43	77 736,70	Метод спутниковых геодезических измерений (определений)	0,10	
459	619 552,56	77 727,10	—	—	—	—	
460	619 551,73	77 726,81	619 551,39	77 726,93	Метод спутниковых геодезических измерений (определений)	0,10	
454	619 554,68	77 707,21	619 554,68	77 707,21			

2. Сведения о частях границ уточняемого земельного участка с кадастровым номером 24:46:5301001:195 :

Обозначение части границ		Горизонтальное проложение (S), м	Описание прохождения части границ	Сведения о согласовании местоположения границ (согласовано/спорное)
от т.	до т.			
1	2	3	4	5
454	455	29,86	—	согласовано
455	456	2,77		
456	458	17,26		
458	460	30,64		
460	454	19,99		

3. Сведения о характеристиках уточняемого земельного участка с кадастровым номером 24:46:5301001:195 :

№ п/п	Наименование характеристики	Значение характеристики
1	2	3
1.	Адрес земельного участка	
1.1.	Сведения о местоположении земельного участка (при отсутствии адреса) в структурированном в соответствии с федеральной информационной адресной системой виде	—
1.2.	Дополнительные сведения о местоположении земельного участка	—
2.	Площадь земельного участка ± величина погрешности определения (вычисления) площади (P ± ΔP), м²	599 ± 9,00

1	2	3
3.	Формула, примененная для вычисления предельной погрешности определения площади земельного участка, с подставленными значениями и итоговые (вычисленные) значения	ΔP=3.5*Mt*√P=3.5*0,1*√599=9
4.	Площадь земельного участка согласно сведениям Единого государственного реестра недвижимости (Ркад), м²	—
5.	Оценка расхождения Р и Ркад (Р - Ркад), м²	—
6.	Предельный минимальный и максимальный размеры земельного участка (Рмин и Рмакс), м²	Рмин = — Рмакс = —
7.	Кадастровый или иной государственный учетный номер (инвентарный) здания, сооружения, объекта незавершенного строительства, расположенного на земельном участке	—
8.	Вид (виды) разрешенного использования	—
8.1.	Дополнительные сведения об использовании земельного участка	—
9.	Сведения о земельных участках (землях общего пользования, территории общего пользования), посредством которых обеспечивается доступ	—
10.	Иные сведения	—

4. Пояснения к сведениям об уточняемом земельном участке с кадастровым номером 24:46:5301001:195 :

1.	—

1. Сведения о характерных точках границ уточняемого земельного участка с кадастровым номером 24:46:5301001:196 :

Система координат МСК-167, Зона 4 Зона № 4

Обозначение характерных точек границ	Координаты, м				Метод определения координат	Формулы, примененные для расчета средней квадратической погрешности определения координат характерных точек границ (Mt), с подставленными в такие формулы значениями и итоговые (вычисленные) значения Mt, м	Описание закрепления точки
	содержатся в Едином государственном реестре недвижимости		определены в результате выполнения комплексных кадастровых работ				
	X	Y	X	Y			
1	2	3	4	5	6	7	8
461	619 550,36	77 741,56	619 580,43	77 736,70	Метод спутниковых геодезических измерений (определений)	0,10	—

1	2	3	4	5	6	7	8
459	619 552,56	77 727,10	619 577,45	77 757,34	Метод спутниковых геодезических измерений (определений)	0,10	—
458	619 580,43	77 736,70	619 548,27	77 747,59			
н351У	—	—	619 548,85	77 744,60			
457	619 580,79	77 734,36	619 551,39	77 726,93			
462	619 581,93	77 734,76	—	—	—	—	
415	619 578,69	77 755,06	—	—			
414	619 549,86	77 744,83	—	—			
461	619 550,36	77 741,56	619 580,43	77 736,70	Метод спутниковых геодезических измерений (определений)	0,10	

2. Сведения о частях границ уточняемого земельного участка с кадастровым номером 24:46:5301001:196 :

Обозначение части границ		Горизонтальное проложение (S), м	Описание прохождения части границ	Сведения о согласовании местоположения границ (согласовано/спорное)
от т.	до т.			
1	2	3	4	5
461	459	20,85	—	согласовано
459	458	30,77		
458	н351У	3,05		
н351У	457	17,85		
457	461	30,64		

3. Сведения о характеристиках уточняемого земельного участка с кадастровым номером 24:46:5301001:196 :

№ п/п	Наименование характеристики	Значение характеристики
1	2	3
1.	Адрес земельного участка	
1.1.	Сведения о местоположении земельного участка (при отсутствии адреса) в структурированном в соответствии с федеральной информационной адресной системой виде	—
1.2.	Дополнительные сведения о местоположении земельного участка	—
2.	Площадь земельного участка ± величина погрешности определения (вычисления) площади (P ± ΔP), м²	630 ± 9,00

1	2	3
3.	Формула, примененная для вычисления предельной погрешности определения площади земельного участка, с подставленными значениями и итоговые (вычисленные) значения	ΔP=3.5*Mt*√P=3.5*0,1*√630=9
4.	Площадь земельного участка согласно сведениям Единого государственного реестра недвижимости (Ркад), м²	—
5.	Оценка расхождения Р и Ркад (Р - Ркад), м²	—
6.	Предельный минимальный и максимальный размеры земельного участка (Рмин и Рмакс), м²	Рмин = — Рмакс = —
7.	Кадастровый или иной государственный учетный номер (инвентарный) здания, сооружения, объекта незавершенного строительства, расположенного на земельном участке	—
8.	Вид (виды) разрешенного использования	—
8.1.	Дополнительные сведения об использовании земельного участка	—
9.	Сведения о земельных участках (землях общего пользования, территории общего пользования), посредством которых обеспечивается доступ	—
10.	Иные сведения	—

4. Пояснения к сведениям об уточняемом земельном участке с кадастровым номером 24:46:5301001:196 :

1.	—

1. Сведения о характерных точках границ уточняемого земельного участка с кадастровым номером 24:46:5301001:198 :

Система координат МСК-167, Зона 4 Зона № 4

Обозначение характерных точек границ	Координаты, м				Метод определения координат	Формулы, примененные для расчета средней квадратической погрешности определения координат характерных точек границ (Mt), с подставленными в такие формулы значениями и итоговые (вычисленные) значения Mt, м	Описание закрепления точки
	содержатся в Едином государственном реестре недвижимости		определены в результате выполнения комплексных кадастровых работ				
	X	Y	X	Y			
1	2	3	4	5	6	7	8
463	619 605,41	77 818,44	619 607,82	77 786,86	Метод спутниковых геодезических измерений (определений)	0,10	—

1	2	3	4	5	6	7	8
464	619 578,42	77 815,62	619 606,55	77 794,95	Метод спутниковых геодезических измерений (определений)	0,10	—
465	619 577,66	77 802,67	619 604,13	77 820,65			
466	619 580,69	77 778,28	619 577,67	77 817,09			
467	619 609,64	77 786,49	619 577,98	77 814,68			
н360У	—	—	619 576,62	77 804,45			
н357У	—	—	619 579,41	77 779,32			
н356У	—	—	619 607,84	77 786,77			
463	619 605,41	77 818,44	619 607,82	77 786,86			

2. Сведения о частях границ уточняемого земельного участка с кадастровым номером 24:46:5301001:198 :

Обозначение части границ		Горизонтальное проложение (S), м	Описание прохождения части границ	Сведения о согласовании местоположения границ (согласовано/спорное)
от т.	до т.			
1	2	3	4	5
463	464	8,19	—	согласовано
464	465	25,81		
465	466	26,70		
466	467	2,43		
467	н360У	10,32		
н360У	н357У	25,28		
н357У	н356У	29,39		
н356У	463	0,09		

3. Сведения о характеристиках уточняемого земельного участка с кадастровым номером 24:46:5301001:198 :

№ п/п	Наименование характеристики	Значение характеристики
1	2	3

1	2	3
1.	Адрес земельного участка	
1.1.	Сведения о местоположении земельного участка (при отсутствии адреса) в структурированном в соответствии с федеральной информационной адресной системой виде	—
1.2.	Дополнительные сведения о местоположении земельного участка	—
2.	Площадь земельного участка ± величина погрешности определения (вычисления) площади (Р ± ΔР), м²	1 019 ± 279,00
3.	Формула, примененная для вычисления предельной погрешности определения площади земельного участка, с подставленными значениями и итоговые (вычисленные) значения	ΔР=3.5*Mt*√P=3.5*2,5*√1019=279
4.	Площадь земельного участка согласно сведениям Единого государственного реестра недвижимости (Ркад), м²	—
5.	Оценка расхождения Р и Ркад (Р - Ркад), м²	—
6.	Предельный минимальный и максимальный размеры земельного участка (Рмин и Рмакс), м²	Рмин = — Рмакс = —
7.	Кадастровый или иной государственный учетный номер (инвентарный) здания, сооружения, объекта незавершенного строительства, расположенного на земельном участке	—
8.	Вид (виды) разрешенного использования	—
8.1.	Дополнительные сведения об использовании земельного участка	—
9.	Сведения о земельных участках (землях общего пользования, территории общего пользования), посредством которых обеспечивается доступ	—
10.	Иные сведения	—
4. Пояснения к сведениям об уточняемом земельном участке с кадастровым номером		24:46:5301001:198 :
1.	—	

1. Сведения о характерных точках границ уточняемого земельного участка с кадастровым номером 24:46:5301001:199 :

Система координат МСК-167, Зона 4 Зона № 4

Обозначение характерных точек границ	Координаты, м				Метод определения координат	Формулы, примененные для расчета средней квадратической погрешности определения координат характерных точек границ (Mt), с подставленными в такие формулы значениями и итоговые (вычисленные) значения Mt, м	Описание закрепления точки
	содержатся в Едином государственном реестре недвижимости		определены в результате выполнения комплексных кадастровых работ				
	X	Y	X	Y			
1	2	3	4	5	6	7	8
417	619 546,96	77 764,74	619 574,59	77 777,16	Метод спутниковых геодезических измерений (определений)	0,10	—
416	619 575,69	77 774,96	619 571,46	77 797,01			
468	619 572,82	77 795,16	619 542,76	77 786,40			
469	619 569,80	77 794,01	619 545,57	77 766,83			
423	619 544,33	77 784,25	—	—	—	—	
417	619 546,96	77 764,74	619 574,59	77 777,16	Метод спутниковых геодезических измерений (определений)	0,10	

2. Сведения о частях границ уточняемого земельного участка с кадастровым номером 24:46:5301001:199 :

Обозначение части границ		Горизонтальное проложение (S), м	Описание прохождения части границ	Сведения о согласовании местоположения границ (согласовано/спорное)
от т.	до т.			
1	2	3	4	5
417	416	20,10	—	согласовано
416	468	30,60		
468	469	19,77		
469	417	30,80		

3. Сведения о характеристиках уточняемого земельного участка с кадастровым номером 24:46:5301001:199 :

№ п/п	Наименование характеристики	Значение характеристики
1	2	3

1	2	3
1.	Адрес земельного участка	
1.1.	Сведения о местоположении земельного участка (при отсутствии адреса) в структурированном в соответствии с федеральной информационной адресной системой виде	—
1.2.	Дополнительные сведения о местоположении земельного участка	—
2.	Площадь земельного участка ± величина погрешности определения (вычисления) площади (Р ± ΔР), м²	600 ± 9,00
3.	Формула, примененная для вычисления предельной погрешности определения площади земельного участка, с подставленными значениями и итоговые (вычисленные) значения	ΔР=3.5*Mt*√P=3.5*0,1*√600=9
4.	Площадь земельного участка согласно сведениям Единого государственного реестра недвижимости (Ркад), м²	—
5.	Оценка расхождения Р и Ркад (Р - Ркад), м²	—
6.	Предельный минимальный и максимальный размеры земельного участка (Рмин и Рмакс), м²	Рмин = — Рмакс = —
7.	Кадастровый или иной государственный учетный номер (инвентарный) здания, сооружения, объекта незавершенного строительства, расположенного на земельном участке	—
8.	Вид (виды) разрешенного использования	—
8.1.	Дополнительные сведения об использовании земельного участка	—
9.	Сведения о земельных участках (землях общего пользования, территории общего пользования), посредством которых обеспечивается доступ	—
10.	Иные сведения	—
4. Пояснения к сведениям об уточняемом земельном участке с кадастровым номером		24:46:5301001:199 :
1.	—	

1. Сведения о характерных точках границ уточняемого земельного участка с кадастровым номером 24:46:5301001:200 :

Система координат МСК-167, Зона 4 Зона № 4

Обозначение характерных точек границ	Координаты, м				Метод определения координат	Формулы, примененные для расчета средней квадратической погрешности определения координат характерных точек границ (Mt), с подставленными в такие формулы значениями и итоговые (вычисленные) значения Mt, м	Описание закрепления точки
	содержатся в Едином государственном реестре недвижимости		определены в результате выполнения комплексных кадастровых работ				
	X	Y	X	Y			
1	2	3	4	5	6	7	8
470	619 641,51	77 569,12	619 641,79	77 569,24	Метод спутниковых геодезических измерений (определений)	0,10	—
471	619 641,50	77 569,24	—	—	—	—	
472	619 638,70	77 588,13	619 639,06	77 587,80	Метод спутниковых геодезических измерений (определений)	0,10	
431	619 638,32	77 590,21	619 638,64	77 590,05			
430	619 632,97	77 588,59	619 633,29	77 588,43			
429	619 614,73	77 582,61	619 615,05	77 582,45			
428	619 608,84	77 580,78	619 608,97	77 580,53			
473	619 611,60	77 568,43	619 611,67	77 568,29			
474	619 612,98	77 565,50	619 613,09	77 565,17			
475	619 615,34	77 563,04	619 615,17	77 562,84			
476	619 616,10	77 562,66	619 616,01	77 562,30			
н361У	—	—	619 621,55	77 564,00			
477	619 630,97	77 566,48	—	—	—	—	

1	2	3	4	5	6	7	8
470	619 641,51	77 569,12	619 641,79	77 569,24	Метод спутниковых геодезических измерений (определений)	0,10	—

2. Сведения о частях границ уточняемого земельного участка с кадастровым номером 24:46:5301001:200 :

Обозначение части границ		Горизонтальное проложение (S), м	Описание прохождения части границ	Сведения о согласовании местоположения границ (согласовано/спорное)
от т.	до т.			
1	2	3	4	5
470	472	18,76	—	согласовано
472	431	2,29		
431	430	5,59		
430	429	19,20		
429	428	6,38		
428	473	12,53		
473	474	3,43		
474	475	3,12		
475	476	1,00		
476	н361У	5,79		
н361У	470	20,91		

3. Сведения о характеристиках уточняемого земельного участка с кадастровым номером 24:46:5301001:200 :

№ п/п	Наименование характеристики	Значение характеристики
1	2	3
1.	Адрес земельного участка	
1.1.	Сведения о местоположении земельного участка (при отсутствии адреса) в структурированном в соответствии с федеральной информационной адресной системой виде	—
1.2.	Дополнительные сведения о местоположении земельного участка	—
2.	Площадь земельного участка ± величина погрешности определения (вычисления) площади (P ± ΔP), м²	603 ± 9,00
3.	Формула, примененная для вычисления предельной погрешности определения площади земельного участка, с подставленными значениями и итоговые (вычисленные) значения	ΔP=3.5*Mt*√P=3.5*0,1*√603=9
4.	Площадь земельного участка согласно сведениям Единого государственного реестра недвижимости (Ркад), м²	—

1	2	3
5.	Оценка расхождения Р и Ркад (Р - Ркад), м²	—
6.	Предельный минимальный и максимальный размеры земельного участка (Рмин и Рмакс), м²	Рмин = — Рмакс = —
7.	Кадастровый или иной государственный учетный номер (инвентарный) здания, сооружения, объекта незавершенного строительства, расположенного на земельном участке	—
8.	Вид (виды) разрешенного использования	—
8.1.	Дополнительные сведения об использовании земельного участка	—
9.	Сведения о земельных участках (землях общего пользования, территории общего пользования), посредством которых обеспечивается доступ	—
10.	Иные сведения	—

4. Пояснения к сведениям об уточняемом земельном участке с кадастровым номером 24:46:5301001:200 :

1.	—

1. Сведения о характерных точках границ уточняемого земельного участка с кадастровым номером 24:46:5301001:202 :

Система координат МСК-167, Зона 4 Зона № 4

Обозначение характерных точек границ	Координаты, м				Метод определения координат	Формулы, примененные для расчета средней квадратической погрешности определения координат характерных точек границ (Mt), с подставленными в такие формулы значениями и итоговые (вычисленные) значения Mt, м	Описание закрепления точки
	содержатся в Едином государственном реестре недвижимости		определены в результате выполнения комплексных кадастровых работ				
	X	Y	X	Y			
1	2	3	4	5	6	7	8
478	619 528,49	77 699,32	619 528,45	77 699,95	Метод спутниковых геодезических измерений (определений)	0,10	—
н362У	—	—	619 530,64	77 700,59			
479	619 549,03	77 705,34	—	—	—	—	
480	619 552,00	77 706,31	—	—			
454	619 554,68	77 707,21	619 554,68	77 707,21	Метод спутниковых геодезических измерений (определений)	0,10	

1	2	3	4	5	6	7	8
460	619 551,73	77 726,81	619 551,39	77 726,93	Метод спутниковых геодезических измерений (определений)	0,10	—
н363У	—	—	619 527,25	77 719,72			
481	619 526,20	77 718,79	—	—	—	—	
482	619 525,10	77 718,44	619 524,70	77 718,96	Метод спутниковых геодезических измерений (определений)	0,10	
478	619 528,49	77 699,32	619 528,45	77 699,95			

2. Сведения о частях границ уточняемого земельного участка с кадастровым номером 24:46:5301001:202 :

Обозначение части границ		Горизонтальное проложение (S), м	Описание прохождения части границ	Сведения о согласовании местоположения границ (согласовано/спорное)
от т.	до т.			
1	2	3	4	5
478	н362У	2,28	—	согласовано
н362У	454	24,93		
454	460	19,99		
460	н363У	25,19		
н363У	482	2,66		
482	478	19,38		

3. Сведения о характеристиках уточняемого земельного участка с кадастровым номером 24:46:5301001:202 :

№ п/п	Наименование характеристики	Значение характеристики
1	2	3
1.	Адрес земельного участка	
1.1.	Сведения о местоположении земельного участка (при отсутствии адреса) в структурированном в соответствии с федеральной информационной адресной системой виде	—
1.2.	Дополнительные сведения о местоположении земельного участка	—
2.	Площадь земельного участка ± величина погрешности определения (вычисления) площади (P ± ΔP), м²	539 ± 8,00
3.	Формула, примененная для вычисления предельной погрешности определения площади земельного участка, с подставленными значениями и итоговые (вычисленные) значения	ΔP=3.5*Mt*√P=3.5*0,1*√539=8

1	2	3
4.	Площадь земельного участка согласно сведениям Единого государственного реестра недвижимости (Ркад), м²	—
5.	Оценка расхождения Р и Ркад (Р - Ркад), м²	—
6.	Предельный минимальный и максимальный размеры земельного участка (Рмин и Рмакс), м²	Рмин = — Рмакс = —
7.	Кадастровый или иной государственный учетный номер (инвентарный) здания, сооружения, объекта незавершенного строительства, расположенного на земельном участке	—
8.	Вид (виды) разрешенного использования	—
8.1.	Дополнительные сведения об использовании земельного участка	—
9.	Сведения о земельных участках (землях общего пользования, территории общего пользования), посредством которых обеспечивается доступ	—
10.	Иные сведения	—

4. Пояснения к сведениям об уточняемом земельном участке с кадастровым номером 24:46:5301001:202 :

1.	—

1. Сведения о характерных точках границ уточняемого земельного участка с кадастровым номером 24:46:5301001:203 :

Система координат МСК-167, Зона 4 Зона № 4

Обозначение характерных точек границ	Координаты, м				Метод определения координат	Формулы, примененные для расчета средней квадратической погрешности определения координат характерных точек границ (Mt), с подставленными в такие формулы значениями и итоговые (вычисленные) значения Mt, м	Описание закрепления точки
	содержатся в Едином государственном реестре недвижимости		определены в результате выполнения комплексных кадастровых работ				
	X	Y	X	Y			
1	2	3	4	5	6	7	8
483	619 497,62	77 638,75	619 497,01	77 638,94	Метод спутниковых геодезических измерений (определений)	0,10	—
484	619 497,91	77 636,49	619 497,67	77 631,70			
485	619 499,28	77 628,36	619 531,58	77 640,95			

1	2	3	4	5	6	7	8
486	619 532,99	77 638,61	619 527,43	77 662,44	Метод спутниковых геодезических измерений (определений)	0,10	—
487	619 528,84	77 660,10	619 495,00	77 652,62			
488	619 496,58	77 650,48	—	—	—	—	
483	619 497,62	77 638,75	619 497,01	77 638,94	Метод спутниковых геодезических измерений (определений)	0,10	

2. Сведения о частях границ уточняемого земельного участка с кадастровым номером 24:46:5301001:203 :

Обозначение части границ		Горизонтальное проложение (S), м	Описание прохождения части границ	Сведения о согласовании местоположения границ (согласовано/спорное)
от т.	до т.			
1	2	3	4	5
483	484	7,27	—	согласовано
484	485	35,15		
485	486	21,89		
486	487	33,88		
487	483	13,83		

3. Сведения о характеристиках уточняемого земельного участка с кадастровым номером 24:46:5301001:203 :

№ п/п	Наименование характеристики	Значение характеристики
1	2	3
1.	Адрес земельного участка	
1.1.	Сведения о местоположении земельного участка (при отсутствии адреса) в структурированном в соответствии с федеральной информационной адресной системой виде	—
1.2.	Дополнительные сведения о местоположении земельного участка	—
2.	Площадь земельного участка ± величина погрешности определения (вычисления) площади (P ± ΔP), м²	733 ± 9,00
3.	Формула, примененная для вычисления предельной погрешности определения площади земельного участка, с подставленными значениями и итоговые (вычисленные) значения	ΔP=3.5*Mt*√P=3.5*0,1*√733=9
4.	Площадь земельного участка согласно сведениям Единого государственного реестра недвижимости (Ркад), м²	—
5.	Оценка расхождения Р и Ркад (Р - Ркад), м²	—

1	2	3
6.	Предельный минимальный и максимальный размеры земельного участка (Рмин и Рмакс), м²	Рмин = — Рмакс = —
7.	Кадастровый или иной государственный учетный номер (инвентарный) здания, сооружения, объекта незавершенного строительства, расположенного на земельном участке	—
8.	Вид (виды) разрешенного использования	—
8.1.	Дополнительные сведения об использовании земельного участка	—
9.	Сведения о земельных участках (землях общего пользования, территории общего пользования), посредством которых обеспечивается доступ	—
10.	Иные сведения	—

4. Пояснения к сведениям об уточняемом земельном участке с кадастровым номером 24:46:5301001:203 :

1.	—

1. Сведения о характерных точках границ уточняемого земельного участка с кадастровым номером 24:46:5301001:204 :

Система координат МСК-167, Зона 4 Зона № 4

Обозначение характерных точек границ	Координаты, м				Метод определения координат	Формулы, примененные для расчета средней квадратической погрешности определения координат характерных точек границ (Mt), с подставленными в такие формулы значениями и итоговые (вычисленные) значения Mt, м	Описание закрепления точки
	содержатся в Едином государственном реестре недвижимости		определены в результате выполнения комплексных кадастровых работ				
	X	Y	X	Y			
1	2	3	4	5	6	7	8
489	619 550,35	77 741,56	619 548,85	77 744,60	Метод спутниковых геодезических измерений (определений)	0,10	—
490	619 523,31	77 735,53	619 523,11	77 738,63			
481	619 526,20	77 718,79	619 527,25	77 719,72			
460	619 551,73	77 726,81	619 551,39	77 726,93			
459	619 552,56	77 727,10	—	—	—	—	

1	2	3	4	5	6	7	8
489	619 550,35	77 741,56	619 548,85	77 744,60	Метод спутниковых геодезических измерений (определений)	0,10	—

2. Сведения о частях границ уточняемого земельного участка с кадастровым номером 24:46:5301001:204 :

Обозначение части границ		Горизонтальное проложение (S), м	Описание прохождения части границ	Сведения о согласовании местоположения границ (согласовано/спорное)
от т.	до т.			
1	2	3	4	5
489	490	26,42	—	согласовано
490	481	19,36		
481	460	25,19		
460	489	17,85		

3. Сведения о характеристиках уточняемого земельного участка с кадастровым номером 24:46:5301001:204 :

№ п/п	Наименование характеристики	Значение характеристики
1	2	3
1.	Адрес земельного участка	
1.1.	Сведения о местоположении земельного участка (при отсутствии адреса) в структурированном в соответствии с федеральной информационной адресной системой виде	—
1.2.	Дополнительные сведения о местоположении земельного участка	—
2.	Площадь земельного участка ± величина погрешности определения (вычисления) площади (Р ± ΔР), м²	478 ± 8,00
3.	Формула, примененная для вычисления предельной погрешности определения площади земельного участка, с подставленными значениями и итоговые (вычисленные) значения	ΔР=3.5*Mt*√P=3.5*0,1*√478=8
4.	Площадь земельного участка согласно сведениям Единого государственного реестра недвижимости (Ркад), м²	—
5.	Оценка расхождения Р и Ркад (Р - Ркад), м²	—
6.	Предельный минимальный и максимальный размеры земельного участка (Рмин и Рмакс), м²	Рмин = — Рмакс = —
7.	Кадастровый или иной государственный учетный номер (инвентарный) здания, сооружения, объекта незавершенного строительства, расположенного на земельном участке	—
8.	Вид (виды) разрешенного использования	—

1	2	3
8.1.	Дополнительные сведения об использовании земельного участка	—
9.	Сведения о земельных участках (землях общего пользования, территории общего пользования), посредством которых обеспечивается доступ	—
10.	Иные сведения	—

4. Пояснения к сведениям об уточняемом земельном участке с кадастровым номером 24:46:5301001:204 :

1.	—

1. Сведения о характерных точках границ уточняемого земельного участка с кадастровым номером 24:46:5301001:205 :

Система координат МСК-167, Зона 4 Зона № 4

Обозначение характерных точек границ	Координаты, м				Метод определения координат	Формулы, примененные для расчета средней квадратической погрешности определения координат характерных точек границ (Mt), с подставленными в такие формулы значениями и итоговые (вычисленные) значения Mt, м	Описание закрепления точки
	содержатся в Едином государственном реестре недвижимости		определены в результате выполнения комплексных кадастровых работ				
	X	Y	X	Y			
1	2	3	4	5	6	7	8
491	619 524,41	77 681,03	619 524,50	77 683,66	Метод спутниковых геодезических измерений (определений)	0,10	—
492	619 515,77	77 678,59	—	—	—	—	
493	619 511,27	77 677,32	619 509,86	77 679,66	Метод спутниковых геодезических измерений (определений)	0,10	
494	619 493,36	77 672,27	619 491,69	77 674,36			
495	619 494,26	77 665,55	619 492,32	77 667,77			
488	619 496,58	77 650,48	619 495,00	77 652,62			
496	619 527,05	77 659,57	619 527,43	77 662,44			
491	619 524,41	77 681,03	619 524,50	77 683,66			

2. Сведения о частях границ уточняемого земельного участка с кадастровым номером 24:46:5301001:205 :

Обозначение части границ		Горизонтальное проложение (S), м	Описание прохождения части границ	Сведения о согласовании местоположения границ (согласовано/спорное)
от т.	до т.			
1	2	3	4	5
491	493	15,18	—	согласовано
493	494	18,93		
494	495	6,62		
495	488	15,39		
488	496	33,88		
496	491	21,42		

3. Сведения о характеристиках уточняемого земельного участка с кадастровым номером 24:46:5301001:205 :

№ п/п	Наименование характеристики	Значение характеристики
1	2	3
1.	Адрес земельного участка	
1.1.	Сведения о местоположении земельного участка (при отсутствии адреса) в структурированном в соответствии с федеральной информационной адресной системой виде	—
1.2.	Дополнительные сведения о местоположении земельного участка	—
2.	Площадь земельного участка ± величина погрешности определения (вычисления) площади (Р ± ΔР), м²	737 ± 10,00
3.	Формула, примененная для вычисления предельной погрешности определения площади земельного участка, с подставленными значениями и итоговые (вычисленные) значения	ΔР=3.5*Mt*√P=3.5*0,1*√737=10
4.	Площадь земельного участка согласно сведениям Единого государственного реестра недвижимости (Ркад), м²	—
5.	Оценка расхождения Р и Ркад (Р - Ркад), м²	—
6.	Предельный минимальный и максимальный размеры земельного участка (Рмин и Рмакс), м²	Рмин = — Рмакс = —
7.	Кадастровый или иной государственный учетный номер (инвентарный) здания, сооружения, объекта незавершенного строительства, расположенного на земельном участке	—
8.	Вид (виды) разрешенного использования	—

1	2	3
8.1.	Дополнительные сведения об использовании земельного участка	—
9.	Сведения о земельных участках (землях общего пользования, территории общего пользования), посредством которых обеспечивается доступ	—
10.	Иные сведения	—

4. Пояснения к сведениям об уточняемом земельном участке с кадастровым номером 24:46:5301001:205 :

1.	—

1. Сведения о характерных точках границ уточняемого земельного участка с кадастровым номером 24:46:5301001:206 :

Система координат МСК-167, Зона 4 Зона № 4

Обозначение характерных точек границ	Координаты, м				Метод определения координат	Формулы, примененные для расчета средней квадратической погрешности определения координат характерных точек границ (Mt), с подставленными в такие формулы значениями и итоговые (вычисленные) значения Mt, м	Описание закрепления точки
	содержатся в Едином государственном реестре недвижимости		определены в результате выполнения комплексных кадастровых работ				
	X	Y	X	Y			
1	2	3	4	5	6	7	8
489	619 550,35	77 741,56	619 548,85	77 744,60	Метод спутниковых геодезических измерений (определений)	0,10	—
414	619 549,86	77 744,83	619 548,27	77 747,59			
418	619 546,99	77 764,27	619 545,57	77 766,83			
497	619 519,57	77 754,24	619 518,27	77 756,70			
490	619 523,31	77 735,53	619 521,81	77 738,33			
490	—	—	619 523,11	77 738,63			
489	619 550,35	77 741,56	619 548,85	77 744,60			

2. Сведения о частях границ уточняемого земельного участка с кадастровым номером 24:46:5301001:206 :

Обозначение части границ		Горизонтальное проложение (S), м	Описание прохождения части границ	Сведения о согласовании местоположения границ (согласовано/спорное)
от т.	до т.			
1	2	3	4	5
489	414	3,05	—	согласовано
414	418	19,43		
418	497	29,12		
497	490	18,71		
490	490	1,33		
490	489	26,42		

3. Сведения о характеристиках уточняемого земельного участка с кадастровым номером 24:46:5301001:206 :

№ п/п	Наименование характеристики	Значение характеристики
1	2	3
1.	Адрес земельного участка	
1.1.	Сведения о местоположении земельного участка (при отсутствии адреса) в структурированном в соответствии с федеральной информационной адресной системой виде	—
1.2.	Дополнительные сведения о местоположении земельного участка	—
2.	Площадь земельного участка ± величина погрешности определения (вычисления) площади (Р ± ΔР), м²	578 ± 8,00
3.	Формула, примененная для вычисления предельной погрешности определения площади земельного участка, с подставленными значениями и итоговые (вычисленные) значения	ΔР=3.5*Mt*√P=3.5*0,1*√578=8
4.	Площадь земельного участка согласно сведениям Единого государственного реестра недвижимости (Ркад), м²	—
5.	Оценка расхождения Р и Ркад (Р - Ркад), м²	—
6.	Предельный минимальный и максимальный размеры земельного участка (Рмин и Рмакс), м²	Рмин = — Рмакс = —
7.	Кадастровый или иной государственный учетный номер (инвентарный) здания, сооружения, объекта незавершенного строительства, расположенного на земельном участке	—
8.	Вид (виды) разрешенного использования	—

1	2	3
8.1.	Дополнительные сведения об использовании земельного участка	—
9.	Сведения о земельных участках (землях общего пользования, территории общего пользования), посредством которых обеспечивается доступ	—
10.	Иные сведения	—

4. Пояснения к сведениям об уточняемом земельном участке с кадастровым номером 24:46:5301001:206 :

1.	—

1. Сведения о характерных точках границ уточняемого земельного участка с кадастровым номером 24:46:5301001:208 :

Система координат МСК-167, Зона 4 Зона № 4

Обозначение характерных точек границ	Координаты, м				Метод определения координат	Формулы, примененные для расчета средней квадратической погрешности определения координат характерных точек границ (Mt), с подставленными в такие формулы значениями и итоговые (вычисленные) значения Mt, м	Описание закрепления точки
	содержатся в Едином государственном реестре недвижимости		определены в результате выполнения комплексных кадастровых работ				
	X	Y	X	Y			
1	2	3	4	5	6	7	8
416	—	—	619 545,57	77 766,83	Метод спутниковых геодезических измерений (определений)	0,10	—
418	619 546,99	77 764,27	—	—	—	—	
424	—	—	619 542,76	77 786,40	Метод спутниковых геодезических измерений (определений)	0,10	
н366У	—	—	619 515,03	77 776,34			
417	619 546,96	77 764,74	—	—	—	—	
423	619 544,33	77 784,25	619 518,27	77 756,70	Метод спутниковых геодезических измерений (определений)	0,10	
498	619 516,33	77 773,93	—	—	—	—	
497	619 519,57	77 754,24	—	—			
416	—	—	619 545,57	77 766,83	Метод спутниковых геодезических измерений (определений)	0,10	

2. Сведения о частях границ уточняемого земельного участка с кадастровым номером 24:46:5301001:208 :

Обозначение части границ		Горизонтальное проложение (S), м	Описание прохождения части границ	Сведения о согласовании местоположения границ (согласовано/спорное)
от т.	до т.			
1	2	3	4	5
416	424	19,77	—	согласовано
424	н366У	29,50		
н366У	423	19,91		
423	416	29,12		

3. Сведения о характеристиках уточняемого земельного участка с кадастровым номером 24:46:5301001:208 :

№ п/п	Наименование характеристики	Значение характеристики
1	2	3
1.	Адрес земельного участка	
1.1.	Сведения о местоположении земельного участка (при отсутствии адреса) в структурированном в соответствии с федеральной информационной адресной системой виде	—
1.2.	Дополнительные сведения о местоположении земельного участка	—
2.	Площадь земельного участка ± величина погрешности определения (вычисления) площади (Р ± ΔР), м²	570 ± 8,00
3.	Формула, примененная для вычисления предельной погрешности определения площади земельного участка, с подставленными значениями и итоговые (вычисленные) значения	ΔР=3.5*Mt*√P=3.5*0,1*√570=8
4.	Площадь земельного участка согласно сведениям Единого государственного реестра недвижимости (Ркад), м²	—
5.	Оценка расхождения Р и Ркад (Р - Ркад), м²	—
6.	Предельный минимальный и максимальный размеры земельного участка (Рмин и Рмакс), м²	Рмин = — Рмакс = —
7.	Кадастровый или иной государственный учетный номер (инвентарный) здания, сооружения, объекта незавершенного строительства, расположенного на земельном участке	—
8.	Вид (виды) разрешенного использования	—
8.1.	Дополнительные сведения об использовании земельного участка	—

1	2	3
9.	Сведения о земельных участках (землях общего пользования, территории общего пользования), посредством которых обеспечивается доступ	—
10.	Иные сведения	—

4. Пояснения к сведениям об уточняемом земельном участке с кадастровым номером 24:46:5301001:208 :

1.	—

1. Сведения о характерных точках границ уточняемого земельного участка с кадастровым номером 24:46:5301001:209 :

Система координат МСК-167, Зона 4 Зона № 4

Обозначение характерных точек границ	Координаты, м				Метод определения координат	Формулы, примененные для расчета средней квадратической погрешности определения координат характерных точек границ (Mt), с подставленными в такие формулы значениями и итоговые (вычисленные) значения Mt, м	Описание закрепления точки
	содержатся в Едином государственном реестре недвижимости		определены в результате выполнения комплексных кадастровых работ				
	X	Y	X	Y			
1	2	3	4	5	6	7	8
499	619 487,24	77 712,34	619 485,94	77 714,66	Метод спутниковых геодезических измерений (определений)	0,10	—
500	619 489,91	77 693,55	619 488,19	77 695,78			
501	619 489,91	77 693,49	—	—	—	—	
502	619 490,29	77 691,75	619 488,39	77 693,88	Метод спутниковых геодезических измерений (определений)	0,10	
503	619 524,52	77 699,82	619 522,91	77 702,07			
504	619 521,00	77 721,88	619 519,70	77 724,20			
499	619 487,24	77 712,34	619 485,94	77 714,66			

2. Сведения о частях границ уточняемого земельного участка с кадастровым номером 24:46:5301001:209 :

Обозначение части границ		Горизонтальное проложение (S), м	Описание прохождения части границ	Сведения о согласовании местоположения границ (согласовано/спорное)
от т.	до т.			
1	2	3	4	5

1	2	3	4	5
499	500	19,01	—	согласовано
500	502	1,91		
502	503	35,48		
503	504	22,36		
504	499	35,08		

3. Сведения о характеристиках уточняемого земельного участка с кадастровым номером 24:46:5301001:209 :

№ п/п	Наименование характеристики	Значение характеристики
1	2	3
1.	Адрес земельного участка	
1.1.	Сведения о местоположении земельного участка (при отсутствии адреса) в структурированном в соответствии с федеральной информационной адресной системой виде	—
1.2.	Дополнительные сведения о местоположении земельного участка	—
2.	Площадь земельного участка ± величина погрешности определения (вычисления) площади (Р ± ΔР), м²	757 ± 10,00
3.	Формула, примененная для вычисления предельной погрешности определения площади земельного участка, с подставленными значениями и итоговые (вычисленные) значения	ΔР=3.5*Mt*√P=3.5*0,1*√757=10
4.	Площадь земельного участка согласно сведениям Единого государственного реестра недвижимости (Ркад), м²	—
5.	Оценка расхождения Р и Ркад (Р - Ркад), м²	—
6.	Предельный минимальный и максимальный размеры земельного участка (Рмин и Рмакс), м²	Рмин = — Рмакс = —
7.	Кадастровый или иной государственный учетный номер (инвентарный) здания, сооружения, объекта незавершенного строительства, расположенного на земельном участке	—
8.	Вид (виды) разрешенного использования	—
8.1.	Дополнительные сведения об использовании земельного участка	—
9.	Сведения о земельных участках (землях общего пользования, территории общего пользования), посредством которых обеспечивается доступ	—
10.	Иные сведения	—

4. Пояснения к сведениям об уточняемом земельном участке с кадастровым номером 24:46:5301001:209 :

1.	—

1. Сведения о характерных точках границ уточняемого земельного участка с кадастровым номером 24:46:5301001:210 :

Система координат МСК-167, Зона 4 Зона № 4

Обозначение характерных точек границ	Координаты, м				Метод определения координат	Формулы, примененные для расчета средней квадратической погрешности определения координат характерных точек границ (Mt), с подставленными в такие формулы значениями и итоговые (вычисленные) значения Mt, м	Описание закрепления точки
	содержатся в Едином государственном реестре недвижимости		определены в результате выполнения комплексных кадастровых работ				
	X	Y	X	Y			
1	2	3	4	5	6	7	8
422	619 541,27	77 804,32	619 539,97	77 807,00	Метод спутниковых геодезических измерений (определений)	0,10	—
505	619 513,30	77 798,99	619 512,01	77 799,37			
498	619 516,33	77 773,93	619 515,03	77 776,34			
423	619 544,33	77 784,25	619 542,76	77 786,40			
422	619 541,27	77 804,32	619 539,97	77 807,00			

2. Сведения о частях границ уточняемого земельного участка с кадастровым номером 24:46:5301001:210 :

Обозначение части границ		Горизонтальное проложение (S), м	Описание прохождения части границ	Сведения о согласовании местоположения границ (согласовано/спорное)
от т.	до т.			
1	2	3	4	5
422	505	28,98	—	согласовано
505	498	23,23		
498	423	29,50		
423	422	20,79		

3. Сведения о характеристиках уточняемого земельного участка с кадастровым номером 24:46:5301001:210 :

№ п/п	Наименование характеристики	Значение характеристики
1	2	3

1	2	3
1.	Адрес земельного участка	
1.1.	Сведения о местоположении земельного участка (при отсутствии адреса) в структурированном в соответствии с федеральной информационной адресной системой виде	—
1.2.	Дополнительные сведения о местоположении земельного участка	—
2.	Площадь земельного участка ± величина погрешности определения (вычисления) площади (Р ± ΔР), м²	633 ± 9,00
3.	Формула, примененная для вычисления предельной погрешности определения площади земельного участка, с подставленными значениями и итоговые (вычисленные) значения	ΔР=3.5*Mt*√P=3.5*0,1*√633=9
4.	Площадь земельного участка согласно сведениям Единого государственного реестра недвижимости (Ркад), м²	—
5.	Оценка расхождения Р и Ркад (Р - Ркад), м²	—
6.	Предельный минимальный и максимальный размеры земельного участка (Рмин и Рмакс), м²	Рмин = — Рмакс = —
7.	Кадастровый или иной государственный учетный номер (инвентарный) здания, сооружения, объекта незавершенного строительства, расположенного на земельном участке	—
8.	Вид (виды) разрешенного использования	—
8.1.	Дополнительные сведения об использовании земельного участка	—
9.	Сведения о земельных участках (землях общего пользования, территории общего пользования), посредством которых обеспечивается доступ	—
10.	Иные сведения	—
4. Пояснения к сведениям об уточняемом земельном участке с кадастровым номером		24:46:5301001:210 :
1.	—	

1. Сведения о характерных точках границ уточняемого земельного участка с кадастровым номером 24:46:5301001:211 :

Система координат МСК-167, Зона 4 Зона № 4

Обозначение характерных точек границ	Координаты, м				Метод определения координат	Формулы, примененные для расчета средней квадратической погрешности определения координат характерных точек границ (Mt), с подставленными в такие формулы значениями и итоговые (вычисленные) значения Mt, м	Описание закрепления точки
	содержатся в Едином государственном реестре недвижимости		определены в результате выполнения комплексных кадастровых работ				
	X	Y	X	Y			
1	2	3	4	5	6	7	8
506	619 483,93	77 733,51	619 482,46	77 735,80	Метод спутниковых геодезических измерений (определений)	0,10	—
507	619 485,70	77 721,57	619 484,29	77 723,91			
499	619 487,24	77 712,34	619 485,94	77 714,66			
504	619 521,00	77 721,88	619 519,70	77 724,20			
508	619 516,84	77 743,45	619 515,54	77 745,77			
509	619 512,16	77 742,04	—	—	—	—	
510	619 508,33	77 740,88	619 505,74	77 743,07	Метод спутниковых геодезических измерений (определений)	0,10	
506	619 483,93	77 733,51	619 482,46	77 735,80			

2. Сведения о частях границ уточняемого земельного участка с кадастровым номером 24:46:5301001:211 :

Обозначение части границ		Горизонтальное проложение (S), м	Описание прохождения части границ	Сведения о согласовании местоположения границ (согласовано/спорное)
от т.	до т.			
1	2	3	4	5
506	507	12,03	—	согласовано
507	499	9,40		
499	504	35,08		
504	508	21,97		
508	510	10,17		

1	2	3	4	5
510	506	24,39	—	согласовано

3. Сведения о характеристиках уточняемого земельного участка с кадастровым номером 24:46:5301001:211 :

№ п/п	Наименование характеристики	Значение характеристики
1	2	3
1.	Адрес земельного участка	
1.1.	Сведения о местоположении земельного участка (при отсутствии адреса) в структурированном в соответствии с федеральной информационной адресной системой виде	—
1.2.	Дополнительные сведения о местоположении земельного участка	—
2.	Площадь земельного участка ± величина погрешности определения (вычисления) площади (Р ± ΔР), м²	756 ± 10,00
3.	Формула, примененная для вычисления предельной погрешности определения площади земельного участка, с подставленными значениями и итоговые (вычисленные) значения	ΔР=3.5*Mt*√P=3.5*0,1*√756=10
4.	Площадь земельного участка согласно сведениям Единого государственного реестра недвижимости (Ркад), м²	—
5.	Оценка расхождения Р и Ркад (Р - Ркад), м²	—
6.	Предельный минимальный и максимальный размеры земельного участка (Рмин и Рмакс), м²	Рмин = — Рмакс = —
7.	Кадастровый или иной государственный учетный номер (инвентарный) здания, сооружения, объекта незавершенного строительства, расположенного на земельном участке	—
8.	Вид (виды) разрешенного использования	—
8.1.	Дополнительные сведения об использовании земельного участка	—
9.	Сведения о земельных участках (землях общего пользования, территории общего пользования), посредством которых обеспечивается доступ	—
10.	Иные сведения	—

4. Пояснения к сведениям об уточняемом земельном участке с кадастровым номером 24:46:5301001:211 :

1.	—

1. Сведения о характерных точках границ уточняемого земельного участка с кадастровым номером 24:46:5301001:212 :

Система координат МСК-167, Зона 4 Зона № 4

Обозначение характерных точек границ	Координаты, м				Метод определения координат	Формулы, примененные для расчета средней квадратической погрешности определения координат характерных точек границ (Mt), с подставленными в такие формулы значениями и итоговые (вычисленные) значения Mt, м	Описание закрепления точки
	содержатся в Едином государственном реестре недвижимости		определены в результате выполнения комплексных кадастровых работ				
	X	Y	X	Y			
1	2	3	4	5	6	7	8
н367У	—	—	619 526,79	77 853,24	Метод спутниковых геодезических измерений (определений)	0,10	—
511	619 547,72	77 853,60	—	—	—	—	
н368У	—	—	619 508,86	77 850,51	Метод спутниковых геодезических измерений (определений)	0,10	
н369У	—	—	619 507,21	77 844,54			
505	—	—	619 512,01	77 799,37			
512	619 509,29	77 847,89	—	—	—	—	
513	619 508,41	77 843,90	—	—			
505	619 513,30	77 798,99	—	—			
422	619 541,27	77 804,32	—	—			
421	619 541,19	77 804,87	—	—			
407	619 541,39	77 807,39	—	—			
413	619 544,14	77 841,74	—	—			
412	619 547,50	77 842,47	619 539,97	77 807,00	Метод спутниковых геодезических измерений (определений)	0,10	
411	619 547,54	77 844,62	619 534,92	77 841,02			
н367У	—	—	619 526,79	77 853,24			

2. Сведения о частях границ уточняемого земельного участка с кадастровым номером 24:46:5301001:212 :

Обозначение части границ		Горизонтальное проложение (S), м	Описание прохождения части границ	Сведения о согласовании местоположения границ (согласовано/спорное)
от т.	до т.			
1	2	3	4	5
н367У	н368У	18,14	—	согласовано
н368У	н369У	6,19		
н369У	505	45,42		
505	412	28,98		
412	411	34,39		
411	н367У	14,68		

3. Сведения о характеристиках уточняемого земельного участка с кадастровым номером 24:46:5301001:212 :

№ п/п	Наименование характеристики	Значение характеристики
1	2	3
1.	Адрес земельного участка	
1.1.	Сведения о местоположении земельного участка (при отсутствии адреса) в структурированном в соответствии с федеральной информационной адресной системой виде	—
1.2.	Дополнительные сведения о местоположении земельного участка	—
2.	Площадь земельного участка ± величина погрешности определения (вычисления) площади (Р ± ΔР), м²	1 319 ± 318,00
3.	Формула, примененная для вычисления предельной погрешности определения площади земельного участка, с подставленными значениями и итоговые (вычисленные) значения	ΔР=3.5*Mt*√P=3.5*2,5*√1319=318
4.	Площадь земельного участка согласно сведениям Единого государственного реестра недвижимости (Ркад), м²	—
5.	Оценка расхождения Р и Ркад (Р - Ркад), м²	—
6.	Предельный минимальный и максимальный размеры земельного участка (Рмин и Рмакс), м²	Рмин = — Рмакс = —
7.	Кадастровый или иной государственный учетный номер (инвентарный) здания, сооружения, объекта незавершенного строительства, расположенного на земельном участке	—
8.	Вид (виды) разрешенного использования	—

1	2	3
8.1.	Дополнительные сведения об использовании земельного участка	—
9.	Сведения о земельных участках (землях общего пользования, территории общего пользования), посредством которых обеспечивается доступ	—
10.	Иные сведения	—

4. Пояснения к сведениям об уточняемом земельном участке с кадастровым номером 24:46:5301001:212 :

1.	—

1. Сведения о характерных точках границ уточняемого земельного участка с кадастровым номером 24:46:5301001:213 :

Система координат МСК-167, Зона 4 Зона № 4

Обозначение характерных точек границ	Координаты, м				Метод определения координат	Формулы, примененные для расчета средней квадратической погрешности определения координат характерных точек границ (Mt), с подставленными в такие формулы значениями и итоговые (вычисленные) значения Mt, м	Описание закрепления точки
	содержатся в Едином государственном реестре недвижимости		определены в результате выполнения комплексных кадастровых работ				
	X	Y	X	Y			
1	2	3	4	5	6	7	8
514	619 482,46	77 735,80	619 482,46	77 735,80	Метод спутниковых геодезических измерений (определений)	0,10	—
515	619 505,74	77 743,07	619 505,74	77 743,07			
516	619 515,54	77 745,77	619 515,54	77 745,77			
517	619 511,92	77 765,93	619 511,92	77 765,93			
518	619 487,84	77 758,62	619 487,84	77 758,62			
519	619 480,88	77 756,64	619 480,88	77 756,64			
520	619 479,95	77 756,38	619 479,95	77 756,38			

1	2	3	4	5	6	7	8
521	619 479,71	77 756,31	619 479,71	77 756,31	Метод спутниковых геодезических измерений (определений)	0,10	—
522	619 480,09	77 753,53	619 480,22	77 752,56			
514	619 482,46	77 735,80	619 482,46	77 735,80			

2. Сведения о частях границ уточняемого земельного участка с кадастровым номером 24:46:5301001:213 :

Обозначение части границ		Горизонтальное проложение (S), м	Описание прохождения части границ	Сведения о согласовании местоположения границ (согласовано/спорное)
от т.	до т.			
1	2	3	4	5
514	515	24,39	—	согласовано
515	516	10,17		
516	517	20,48		
517	518	25,17		
518	519	7,24		
519	520	0,97		
520	521	0,25		
521	522	3,78		
522	514	16,91		

3. Сведения о характеристиках уточняемого земельного участка с кадастровым номером 24:46:5301001:213 :

№ п/п	Наименование характеристики	Значение характеристики
1	2	3
1.	Адрес земельного участка	
1.1.	Сведения о местоположении земельного участка (при отсутствии адреса) в структурированном в соответствии с федеральной информационной адресной системой виде	—
1.2.	Дополнительные сведения о местоположении земельного участка	—
2.	Площадь земельного участка ± величина погрешности определения (вычисления) площади (P ± ΔP), м²	689 ± 9,00
3.	Формула, примененная для вычисления предельной погрешности определения площади земельного участка, с подставленными значениями и итоговые (вычисленные) значения	ΔP=3.5*Mt*√P=3.5*0,1*√689=9

1	2	3
4.	Площадь земельного участка согласно сведениям Единого государственного реестра недвижимости (Ркад), м²	—
5.	Оценка расхождения Р и Ркад (Р - Ркад), м²	—
6.	Предельный минимальный и максимальный размеры земельного участка (Рмин и Рмакс), м²	Рмин = — Рмакс = —
7.	Кадастровый или иной государственный учетный номер (инвентарный) здания, сооружения, объекта незавершенного строительства, расположенного на земельном участке	—
8.	Вид (виды) разрешенного использования	—
8.1.	Дополнительные сведения об использовании земельного участка	—
9.	Сведения о земельных участках (землях общего пользования, территории общего пользования), посредством которых обеспечивается доступ	—
10.	Иные сведения	—

4. Пояснения к сведениям об уточняемом земельном участке с кадастровым номером 24:46:5301001:213 :

1.	—

1. Сведения о характерных точках границ уточняемого земельного участка с кадастровым номером 24:46:5301001:217 :

Система координат МСК-167, Зона 4 Зона № 4

Обозначение характерных точек границ	Координаты, м				Метод определения координат	Формулы, примененные для расчета средней квадратической погрешности определения координат характерных точек границ (Mt), с подставленными в такие формулы значениями и итоговые (вычисленные) значения Mt, м	Описание закрепления точки
	содержатся в Едином государственном реестре недвижимости		определены в результате выполнения комплексных кадастровых работ				
	X	Y	X	Y			
1	2	3	4	5	6	7	8
523	619 502,94	77 830,09	619 501,74	77 832,28	Метод спутниковых геодезических измерений (определений)	0,10	—
524	619 500,93	77 829,33	619 499,73	77 831,52			
525	619 471,80	77 818,36	619 470,60	77 820,56			

1	2	3	4	5	6	7	8
526	619 475,25	77 795,64	619 474,05	77 797,83	Метод спутниковых геодезических измерений (определений)	0,10	—
н372У	—	—	619 501,68	77 807,29			
527	619 502,96	77 804,75	—	—	—	—	
528	619 507,71	77 806,31	619 506,13	77 808,38	Метод спутниковых геодезических измерений (определений)	0,10	
529	619 506,02	77 822,17	619 504,82	77 824,36			
530	619 504,74	77 821,99	619 502,64	77 824,26			
523	619 502,94	77 830,09	619 501,74	77 832,28			

2. Сведения о частях границ уточняемого земельного участка с кадастровым номером 24:46:5301001:217 :

Обозначение части границ		Горизонтальное проложение (S), м	Описание прохождения части границ	Сведения о согласовании местоположения границ (согласовано/спорное)
от т.	до т.			
1	2	3	4	5
523	524	2,15	—	согласовано
524	525	31,12		
525	526	22,99		
526	н372У	29,20		
н372У	528	4,58		
528	529	16,03		
529	530	2,18		
530	523	8,07		

3. Сведения о характеристиках уточняемого земельного участка с кадастровым номером 24:46:5301001:217 :

№ п/п	Наименование характеристики	Значение характеристики
1	2	3
1.	Адрес земельного участка	
1.1.	Сведения о местоположении земельного участка (при отсутствии адреса) в структурированном в соответствии с федеральной информационной адресной системой виде	—
1.2.	Дополнительные сведения о местоположении земельного участка	—

1	2	3
2.	Площадь земельного участка ± величина погрешности определения (вычисления) площади (Р ± ΔР), м²	785 ± 10,00
3.	Формула, примененная для вычисления предельной погрешности определения площади земельного участка, с подставленными значениями и итоговые (вычисленные) значения	ΔР=3.5*Mt*√P=3.5*0,1*√785=10
4.	Площадь земельного участка согласно сведениям Единого государственного реестра недвижимости (Ркад), м²	—
5.	Оценка расхождения Р и Ркад (Р - Ркад), м²	—
6.	Предельный минимальный и максимальный размеры земельного участка (Рмин и Рмакс), м²	Рмин = — Рмакс = —
7.	Кадастровый или иной государственный учетный номер (инвентарный) здания, сооружения, объекта незавершенного строительства, расположенного на земельном участке	—
8.	Вид (виды) разрешенного использования	—
8.1.	Дополнительные сведения об использовании земельного участка	—
9.	Сведения о земельных участках (землях общего пользования, территории общего пользования), посредством которых обеспечивается доступ	—
10.	Иные сведения	—

4. Пояснения к сведениям об уточняемом земельном участке с кадастровым номером 24:46:5301001:217 :

1.	—

1. Сведения о характерных точках границ уточняемого земельного участка с кадастровым номером 24:46:5301001:218 :

Система координат МСК-167, Зона 4 Зона № 4

Обозначение характерных точек границ	Координаты, м				Метод определения координат	Формулы, примененные для расчета средней квадратической погрешности определения координат характерных точек границ (Mt), с подставленными в такие формулы значениями и итоговые (вычисленные) значения Mt, м	Описание закрепления точки
	содержатся в Едином государственном реестре недвижимости		определены в результате выполнения комплексных кадастровых работ				
	X	Y	X	Y			
1	2	3	4	5	6	7	8

1	2	3	4	5	6	7	8
531	619 479,98	77 583,73	619 478,72	77 585,58	Метод спутниковых геодезических измерений (определений)	0,10	—
532	619 480,82	77 576,28	619 479,56	77 578,13			
533	619 481,91	77 568,57	619 480,65	77 570,42			
534	619 482,85	77 562,55	619 481,59	77 564,40			
535	619 483,65	77 557,37	619 482,39	77 559,22			
536	619 509,78	77 564,16	619 508,33	77 565,96			
н384У	—	—	619 508,31	77 567,49			
537	619 509,51	77 566,36	619 508,21	77 568,78			
538	619 507,22	77 582,26	619 505,15	77 585,81			
539	619 505,68	77 586,74	619 504,57	77 587,31			
540	619 505,26	77 589,42	619 503,96	77 591,15			
531	619 479,98	77 583,73	619 478,72	77 585,58			

2. Сведения о частях границ уточняемого земельного участка с кадастровым номером 24:46:5301001:218 :

Обозначение части границ		Горизонтальное проложение (S), м	Описание прохождения части границ	Сведения о согласовании местоположения границ (согласовано/спорное)
от т.	до т.			
1	2	3	4	5
531	532	7,50	—	согласовано
532	533	7,79		
533	534	6,09		
534	535	5,24		
535	536	26,80		
536	н384У	1,53		
н384У	537	1,29		

1	2	3	4	5
537	538	17,30	—	согласовано
538	539	1,61		
539	540	3,89		
540	531	25,85		

3. Сведения о характеристиках уточняемого земельного участка с кадастровым номером 24:46:5301001:218 :

№ п/п	Наименование характеристики	Значение характеристики
1	2	3
1.	Адрес земельного участка	
1.1.	Сведения о местоположении земельного участка (при отсутствии адреса) в структурированном в соответствии с федеральной информационной адресной системой виде	—
1.2.	Дополнительные сведения о местоположении земельного участка	—
2.	Площадь земельного участка ± величина погрешности определения (вычисления) площади (Р ± ΔР), м²	694 ± 9,00
3.	Формула, примененная для вычисления предельной погрешности определения площади земельного участка, с подставленными значениями и итоговые (вычисленные) значения	ΔР=3.5*Mt*√P=3.5*0,1*√694=9
4.	Площадь земельного участка согласно сведениям Единого государственного реестра недвижимости (Ркад), м²	—
5.	Оценка расхождения Р и Ркад (Р - Ркад), м²	—
6.	Предельный минимальный и максимальный размеры земельного участка (Рмин и Рмакс), м²	Рмин = — Рмакс = —
7.	Кадастровый или иной государственный учетный номер (инвентарный) здания, сооружения, объекта незавершенного строительства, расположенного на земельном участке	—
8.	Вид (виды) разрешенного использования	—
8.1.	Дополнительные сведения об использовании земельного участка	—
9.	Сведения о земельных участках (землях общего пользования, территории общего пользования), посредством которых обеспечивается доступ	—
10.	Иные сведения	—

4. Пояснения к сведениям об уточняемом земельном участке с кадастровым номером 24:46:5301001:218 :

1.	—

1. Сведения о характерных точках границ уточняемого земельного участка с кадастровым номером 24:46:5301001:220 :

Система координат МСК-167, Зона 4 Зона № 4

Обозначение характерных точек границ	Координаты, м				Метод определения координат	Формулы, примененные для расчета средней квадратической погрешности определения координат характерных точек границ (Mt), с подставленными в такие формулы значениями и итоговые (вычисленные) значения Mt, м	Описание закрепления точки
	содержатся в Едином государственном реестре недвижимости		определены в результате выполнения комплексных кадастровых работ				
	X	Y	X	Y			
1	2	3	4	5	6	7	8
541	619 501,83	77 610,89	619 500,04	77 612,15	Метод спутниковых геодезических измерений (определений)	0,10	—
542	619 477,70	77 605,85	619 476,44	77 607,70			
531	619 479,98	77 583,73	619 478,72	77 585,58			
540	619 505,26	77 589,42	619 503,96	77 591,15			
543	619 502,27	77 609,04	—	—	—	—	
541	619 501,83	77 610,89	619 500,04	77 612,15	Метод спутниковых геодезических измерений (определений)	0,10	

2. Сведения о частях границ уточняемого земельного участка с кадастровым номером 24:46:5301001:220 :

Обозначение части границ		Горизонтальное проложение (S), м	Описание прохождения части границ	Сведения о согласовании местоположения границ (согласовано/спорное)
от т.	до т.			
1	2	3	4	5
541	542	24,02	—	согласовано
542	531	22,24		
531	540	25,85		
540	541	21,36		

3. Сведения о характеристиках уточняемого земельного участка с кадастровым номером 24:46:5301001:220 :

№ п/п	Наименование характеристики	Значение характеристики
1	2	3

1	2	3
1.	Адрес земельного участка	
1.1.	Сведения о местоположении земельного участка (при отсутствии адреса) в структурированном в соответствии с федеральной информационной адресной системой виде	—
1.2.	Дополнительные сведения о местоположении земельного участка	—
2.	Площадь земельного участка ± величина погрешности определения (вычисления) площади (Р ± ΔР), м²	542 ± 8,00
3.	Формула, примененная для вычисления предельной погрешности определения площади земельного участка, с подставленными значениями и итоговые (вычисленные) значения	ΔР=3.5*Mt*√P=3.5*0,1*√542=8
4.	Площадь земельного участка согласно сведениям Единого государственного реестра недвижимости (Ркад), м²	—
5.	Оценка расхождения Р и Ркад (Р - Ркад), м²	—
6.	Предельный минимальный и максимальный размеры земельного участка (Рмин и Рмакс), м²	Рмин = — Рмакс = —
7.	Кадастровый или иной государственный учетный номер (инвентарный) здания, сооружения, объекта незавершенного строительства, расположенного на земельном участке	—
8.	Вид (виды) разрешенного использования	—
8.1.	Дополнительные сведения об использовании земельного участка	—
9.	Сведения о земельных участках (землях общего пользования, территории общего пользования), посредством которых обеспечивается доступ	—
10.	Иные сведения	—
4. Пояснения к сведениям об уточняемом земельном участке с кадастровым номером		24:46:5301001:220 :
1.	—	

1. Сведения о характерных точках границ уточняемого земельного участка с кадастровым номером 24:46:5301001:222 :

Система координат МСК-167, Зона 4 Зона № 4

Обозначение характерных точек границ	Координаты, м				Метод определения координат	Формулы, примененные для расчета средней квадратической погрешности определения координат характерных точек границ (Mt), с подставленными в такие формулы значениями и итоговые (вычисленные) значения Mt, м	Описание закрепления точки
	содержатся в Едином государственном реестре недвижимости		определены в результате выполнения комплексных кадастровых работ				
	X	Y	X	Y			
1	2	3	4	5	6	7	8
485	619 499,28	77 628,36	619 497,67	77 631,70	Метод спутниковых геодезических измерений (определений)	0,10	—
484	619 497,91	77 636,49	619 497,01	77 638,94			
483	619 497,62	77 638,75	619 492,07	77 638,50			
н385У	—	—	619 472,27	77 634,87			
544	619 473,59	77 633,11	619 476,44	77 607,70			
542	619 477,70	77 605,85	619 500,04	77 612,15			
541	619 501,83	77 610,89	619 497,04	77 631,66			
485	619 499,28	77 628,36	619 497,67	77 631,70			

2. Сведения о частях границ уточняемого земельного участка с кадастровым номером 24:46:5301001:222 :

Обозначение части границ		Горизонтальное проложение (S), м	Описание прохождения части границ	Сведения о согласовании местоположения границ (согласовано/спорное)
от т.	до т.			
1	2	3	4	5
485	484	7,27	—	согласовано
484	483	4,96		
483	н385У	20,13		
н385У	544	27,49		

1	2	3	4	5
544	542	24,02	—	согласовано
542	541	19,74		
541	485	0,63		

3. Сведения о характеристиках уточняемого земельного участка с кадастровым номером 24:46:5301001:222 :

№ п/п	Наименование характеристики	Значение характеристики
1	2	3
1.	Адрес земельного участка	
1.1.	Сведения о местоположении земельного участка (при отсутствии адреса) в структурированном в соответствии с федеральной информационной адресной системой виде	—
1.2.	Дополнительные сведения о местоположении земельного участка	—
2.	Площадь земельного участка ± величина погрешности определения (вычисления) площади (Р ± ΔР), м²	664 ± 9,00
3.	Формула, примененная для вычисления предельной погрешности определения площади земельного участка, с подставленными значениями и итоговые (вычисленные) значения	ΔР=3.5*Mt*√P=3.5*0,1*√664=9
4.	Площадь земельного участка согласно сведениям Единого государственного реестра недвижимости (Ркад), м²	—
5.	Оценка расхождения Р и Ркад (Р - Ркад), м²	—
6.	Предельный минимальный и максимальный размеры земельного участка (Рмин и Рмакс), м²	Рмин = — Рмакс = —
7.	Кадастровый или иной государственный учетный номер (инвентарный) здания, сооружения, объекта незавершенного строительства, расположенного на земельном участке	—
8.	Вид (виды) разрешенного использования	—
8.1.	Дополнительные сведения об использовании земельного участка	—
9.	Сведения о земельных участках (землях общего пользования, территории общего пользования), посредством которых обеспечивается доступ	—
10.	Иные сведения	—

4. Пояснения к сведениям об уточняемом земельном участке с кадастровым номером 24:46:5301001:222 :

1.	—

1. Сведения о характерных точках границ уточняемого земельного участка с кадастровым номером 24:46:5301001:226 :

Система координат МСК-167, Зона 4 Зона № 4

Обозначение характерных точек границ	Координаты, м				Метод определения координат	Формулы, примененные для расчета средней квадратической погрешности определения координат характерных точек границ (Mt), с подставленными в такие формулы значениями и итоговые (вычисленные) значения Mt, м	Описание закрепления точки
	содержатся в Едином государственном реестре недвижимости		определены в результате выполнения комплексных кадастровых работ				
	X	Y	X	Y			
1	2	3	4	5	6	7	8
500	619 489,91	77 693,55	619 488,19	77 695,78	Метод спутниковых геодезических измерений (определений)	0,10	—
545	619 465,69	77 687,56	619 464,03	77 689,72			
546	619 469,73	77 659,84	619 468,32	77 662,18			
495	619 494,26	77 665,55	619 492,32	77 667,77			
494	—	—	619 491,69	77 674,36			
494	619 493,36	77 672,27	—	—	—	—	
502	619 490,29	77 691,75	619 488,39	77 693,88	Метод спутниковых геодезических измерений (определений)	0,10	
500	619 489,91	77 693,55	619 488,19	77 695,78			

2. Сведения о частях границ уточняемого земельного участка с кадастровым номером 24:46:5301001:226 :

Обозначение части границ		Горизонтальное проложение (S), м	Описание прохождения части границ	Сведения о согласовании местоположения границ (согласовано/спорное)
от т.	до т.			
1	2	3	4	5
500	545	24,91	—	согласовано
545	546	27,87		
546	495	24,64		
495	494	6,62		
494	502	19,80		

1	2	3	4	5
502	500	1,91	—	согласовано

3. Сведения о характеристиках уточняемого земельного участка с кадастровым номером 24:46:5301001:226 :

№ п/п	Наименование характеристики	Значение характеристики
1	2	3
1.	Адрес земельного участка	
1.1.	Сведения о местоположении земельного участка (при отсутствии адреса) в структурированном в соответствии с федеральной информационной адресной системой виде	—
1.2.	Дополнительные сведения о местоположении земельного участка	—
2.	Площадь земельного участка ± величина погрешности определения (вычисления) площади (Р ± ΔР), м²	697 ± 9,00
3.	Формула, примененная для вычисления предельной погрешности определения площади земельного участка, с подставленными значениями и итоговые (вычисленные) значения	ΔР=3.5*Mt*√P=3.5*0,1*√697=9
4.	Площадь земельного участка согласно сведениям Единого государственного реестра недвижимости (Ркад), м²	—
5.	Оценка расхождения Р и Ркад (Р - Ркад), м²	—
6.	Предельный минимальный и максимальный размеры земельного участка (Рмин и Рмакс), м²	Рмин = — Рмакс = —
7.	Кадастровый или иной государственный учетный номер (инвентарный) здания, сооружения, объекта незавершенного строительства, расположенного на земельном участке	—
8.	Вид (виды) разрешенного использования	—
8.1.	Дополнительные сведения об использовании земельного участка	—
9.	Сведения о земельных участках (землях общего пользования, территории общего пользования), посредством которых обеспечивается доступ	—
10.	Иные сведения	—

4. Пояснения к сведениям об уточняемом земельном участке с кадастровым номером 24:46:5301001:226 :

1.	—

1. Сведения о характерных точках границ уточняемого земельного участка с кадастровым номером 24:46:5301001:228 :

Система координат МСК-167, Зона 4 Зона № 4

Обозначение характерных точек границ	Координаты, м				Метод определения координат	Формулы, примененные для расчета средней квадратической погрешности определения координат характерных точек границ (Mt), с подставленными в такие формулы значениями и итоговые (вычисленные) значения Mt, м	Описание закрепления точки
	содержатся в Едином государственном реестре недвижимости		определены в результате выполнения комплексных кадастровых работ				
	X	Y	X	Y			
1	2	3	4	5	6	7	8
547	619 461,28	77 717,75	619 459,48	77 719,94	Метод спутниковых геодезических измерений (определений)	0,10	—
545	619 465,69	77 687,56	619 464,03	77 689,72			
500	619 489,91	77 693,55	619 488,19	77 695,78			
499	619 487,24	77 712,34	619 485,94	77 714,66			
507	619 485,70	77 721,57	619 484,29	77 723,91			
547	619 461,28	77 717,75	619 459,48	77 719,94			

2. Сведения о частях границ уточняемого земельного участка с кадастровым номером 24:46:5301001:228 :

Обозначение части границ		Горизонтальное проложение (S), м	Описание прохождения части границ	Сведения о согласовании местоположения границ (согласовано/спорное)
от т.	до т.			
1	2	3	4	5
547	545	30,56	—	согласовано
545	500	24,91		
500	499	19,01		
499	507	9,40		
507	547	25,13		

3. Сведения о характеристиках уточняемого земельного участка с кадастровым номером 24:46:5301001:228 :

№ п/п	Наименование характеристики	Значение характеристики
1	2	3

1	2	3
1.	Адрес земельного участка	
1.1.	Сведения о местоположении земельного участка (при отсутствии адреса) в структурированном в соответствии с федеральной информационной адресной системой виде	—
1.2.	Дополнительные сведения о местоположении земельного участка	—
2.	Площадь земельного участка ± величина погрешности определения (вычисления) площади (Р ± ΔР), м²	741 ± 10,00
3.	Формула, примененная для вычисления предельной погрешности определения площади земельного участка, с подставленными значениями и итоговые (вычисленные) значения	ΔР=3.5*Mt*√P=3.5*0,1*√741=10
4.	Площадь земельного участка согласно сведениям Единого государственного реестра недвижимости (Ркад), м²	—
5.	Оценка расхождения Р и Ркад (Р - Ркад), м²	—
6.	Предельный минимальный и максимальный размеры земельного участка (Рмин и Рмакс), м²	Рмин = — Рмакс = —
7.	Кадастровый или иной государственный учетный номер (инвентарный) здания, сооружения, объекта незавершенного строительства, расположенного на земельном участке	—
8.	Вид (виды) разрешенного использования	—
8.1.	Дополнительные сведения об использовании земельного участка	—
9.	Сведения о земельных участках (землях общего пользования, территории общего пользования), посредством которых обеспечивается доступ	—
10.	Иные сведения	—
4. Пояснения к сведениям об уточняемом земельном участке с кадастровым номером		24:46:5301001:228 :
1.	—	

1. Сведения о характерных точках границ уточняемого земельного участка с кадастровым номером 24:46:5301001:231 :

Система координат МСК-167, Зона 4 Зона № 4

Обозначение характерных точек границ	Координаты, м				Метод определения координат	Формулы, примененные для расчета средней квадратической погрешности определения координат характерных точек границ (Mt), с подставленными в такие формулы значениями и итоговые (вычисленные) значения Mt, м	Описание закрепления точки
	содержатся в Едином государственном реестре недвижимости		определены в результате выполнения комплексных кадастровых работ				
	X	Y	X	Y			
1	2	3	4	5	6	7	8
522	619 480,09	77 753,53	619 480,22	77 752,56	Метод спутниковых геодезических измерений (определений)	0,10	—
521	619 479,71	77 756,31	619 479,71	77 756,31			
548	619 476,86	77 777,06	619 476,86	77 777,06			
549	619 475,63	77 784,09	619 475,79	77 783,15			
550	619 450,78	77 780,08	619 450,90	77 779,36			
551	619 454,52	77 757,57	619 454,52	77 757,57			
н386У	—	—	619 455,51	77 748,59			
552	619 456,96	77 749,52	619 457,19	77 748,83			
522	619 480,09	77 753,53	619 480,22	77 752,56			

2. Сведения о частях границ уточняемого земельного участка с кадастровым номером 24:46:5301001:231 :

Обозначение части границ		Горизонтальное проложение (S), м	Описание прохождения части границ	Сведения о согласовании местоположения границ (согласовано/спорное)
от т.	до т.			
1	2	3	4	5
522	521	3,78	—	согласовано
521	548	20,94		

1	2	3	4	5
548	549	6,18	—	согласовано
549	550	25,18		
550	551	22,09		
551	н386У	9,03		
н386У	552	1,70		
552	522	23,33		

3. Сведения о характеристиках уточняемого земельного участка с кадастровым номером 24:46:5301001:231 :

№ п/п	Наименование характеристики	Значение характеристики
1	2	3
1.	Адрес земельного участка	
1.1.	Сведения о местоположении земельного участка (при отсутствии адреса) в структурированном в соответствии с федеральной информационной адресной системой виде	—
1.2.	Дополнительные сведения о местоположении земельного участка	—
2.	Площадь земельного участка ± величина погрешности определения (вычисления) площади (Р ± ΔР), м²	776 ± 10,00
3.	Формула, примененная для вычисления предельной погрешности определения площади земельного участка, с подставленными значениями и итоговые (вычисленные) значения	ΔР=3.5*Mt*√P=3.5*0,1*√776=10
4.	Площадь земельного участка согласно сведениям Единого государственного реестра недвижимости (Ркад), м²	—
5.	Оценка расхождения Р и Ркад (Р - Ркад), м²	—
6.	Предельный минимальный и максимальный размеры земельного участка (Рмин и Рмакс), м²	Рмин = — Рмакс = —
7.	Кадастровый или иной государственный учетный номер (инвентарный) здания, сооружения, объекта незавершенного строительства, расположенного на земельном участке	—
8.	Вид (виды) разрешенного использования	—
8.1.	Дополнительные сведения об использовании земельного участка	—
9.	Сведения о земельных участках (землях общего пользования, территории общего пользования), посредством которых обеспечивается доступ	—

1	2	3
10.	Иные сведения	—

4. Пояснения к сведениям об уточняемом земельном участке с кадастровым номером 24:46:5301001:231 :

1.	—

1. Сведения о характерных точках границ уточняемого земельного участка с кадастровым номером 24:46:5301001:236 :

Система координат МСК-167, Зона 4 Зона № 4

Обозначение характерных точек границ	Координаты, м				Метод определения координат	Формулы, примененные для расчета средней квадратической погрешности определения координат характерных точек границ (Mt), с подставленными в такие формулы значениями и итоговые (вычисленные) значения Mt, м	Описание закрепления точки
	содержатся в Едином государственном реестре недвижимости		определены в результате выполнения комплексных кадастровых работ				
	X	Y	X	Y			
1	2	3	4	5	6	7	8
553	619 445,90	77 853,89	619 445,97	77 854,03	Метод спутниковых геодезических измерений (определений)	0,10	—
554	619 447,50	77 853,90	619 447,50	77 853,90			
н389У	—	—	619 460,67	77 853,23			
555	619 453,26	77 853,54	—	—	—	—	
556	619 467,79	77 852,87	—	—			
557	619 480,31	77 852,30	—	—			
558	619 493,13	77 851,78	619 493,13	77 851,78	Метод спутниковых геодезических измерений (определений)	0,10	
559	619 493,20	77 851,45	619 493,20	77 851,45			
560	619 498,39	77 850,69	619 498,71	77 850,77			
561	619 500,32	77 850,87	619 500,32	77 851,02			
562	619 500,28	77 852,44	619 500,26	77 852,91			
563	619 497,30	77 855,74	—	—	—	—	

1	2	3	4	5	6	7	8
564	619 497,60	77 864,77	619 495,54	77 858,49	Метод спутниковых геодезических измерений (определений)	0,10	—
н390У	—	—	619 496,24	77 866,86			
н391У	—	—	619 490,03	77 873,26			
565	619 469,22	77 874,88	619 469,65	77 876,84			
566	619 468,85	77 871,70	619 468,85	77 871,70			
567	619 444,99	77 874,29	619 444,99	77 874,29			
568	619 443,37	77 857,11	619 443,65	77 857,11			
569	619 444,32	77 856,22	—	—	—	—	
553	619 445,90	77 853,89	619 445,97	77 854,03	Метод спутниковых геодезических измерений (определений)	0,10	

2. Сведения о частях границ уточняемого земельного участка с кадастровым номером 24:46:5301001:236 :

Обозначение части границ		Горизонтальное проложение (S), м	Описание прохождения части границ	Сведения о согласовании местоположения границ (согласовано/спорное)
от т.	до т.			
1	2	3	4	5
553	554	1,54	—	согласовано
554	н389У	13,19		
н389У	558	32,49		
558	559	0,34		
559	560	5,55		
560	561	1,63		
561	562	1,89		
562	564	7,31		
564	н390У	8,40		
н390У	н391У	8,92		
н391У	565	20,69		
565	566	5,20		
566	567	24,00		

1	2	3	4	5
567	568	17,23	—	согласовано
568	553	3,86		

3. Сведения о характеристиках уточняемого земельного участка с кадастровым номером 24:46:5301001:236 :

№ п/п	Наименование характеристики	Значение характеристики
1	2	3
1.	Адрес земельного участка	
1.1.	Сведения о местоположении земельного участка (при отсутствии адреса) в структурированном в соответствии с федеральной информационной адресной системой виде	—
1.2.	Дополнительные сведения о местоположении земельного участка	—
2.	Площадь земельного участка ± величина погрешности определения (вычисления) площади (Р ± ΔР), м²	1 087 ± 12,00
3.	Формула, примененная для вычисления предельной погрешности определения площади земельного участка, с подставленными значениями и итоговые (вычисленные) значения	ΔP=3.5*Mt*√P=3.5*0,1*√1087=12
4.	Площадь земельного участка согласно сведениям Единого государственного реестра недвижимости (Ркад), м²	—
5.	Оценка расхождения Р и Ркад (Р - Ркад), м²	—
6.	Предельный минимальный и максимальный размеры земельного участка (Рмин и Рмакс), м²	Рмин = — Рмакс = —
7.	Кадастровый или иной государственный учетный номер (инвентарный) здания, сооружения, объекта незавершенного строительства, расположенного на земельном участке	—
8.	Вид (виды) разрешенного использования	—
8.1.	Дополнительные сведения об использовании земельного участка	—
9.	Сведения о земельных участках (землях общего пользования, территории общего пользования), посредством которых обеспечивается доступ	—
10.	Иные сведения	—

4. Пояснения к сведениям об уточняемом земельном участке с кадастровым номером 24:46:5301001:236 :

1.	—

1. Сведения о характерных точках границ уточняемого земельного участка с кадастровым номером 24:46:5301001:285 :

Система координат МСК-167, Зона 4 Зона № 4

Обозначение характерных точек границ	Координаты, м				Метод определения координат	Формулы, примененные для расчета средней квадратической погрешности определения координат характерных точек границ (Mt), с подставленными в такие формулы значениями и итоговые (вычисленные) значения Mt, м	Описание закрепления точки
	содержатся в Едином государственном реестре недвижимости		определены в результате выполнения комплексных кадастровых работ				
	X	Y	X	Y			
1	2	3	4	5	6	7	8
204	619 641,86	77 699,88	619 640,51	77 702,39	Метод спутниковых геодезических измерений (определений)	0,10	—
570	619 645,50	77 703,91	619 643,89	77 707,31			
571	619 637,29	77 740,49	619 635,62	77 742,86			
н392У	—	—	619 617,72	77 738,12			
572	619 619,34	77 735,69	—	—	—	—	
573	619 618,56	77 735,35	619 616,77	77 737,72	Метод спутниковых геодезических измерений (определений)	0,10	
574	619 619,58	77 726,47	619 618,10	77 729,01			
575	619 622,53	77 710,42	619 621,68	77 713,56			
576	619 621,56	77 707,56	619 620,71	77 710,70			
577	619 604,61	77 701,20	619 603,41	77 703,19			
206	619 608,04	77 691,29	619 606,84	77 693,28			
н269У	—	—	619 619,32	77 696,76			
н268У	—	—	619 619,24	77 697,26			

1	2	3	4	5	6	7	8
н267У	—	—	619 620,13	77 697,55	Метод спутниковых геодезических измерений (определений)	0,10	—
н266У	—	—	619 620,27	77 698,02			
н265У	—	—	619 627,85	77 699,95			
н264У	—	—	619 631,93	77 700,05			
204	619 641,86	77 699,88	619 640,51	77 702,39			

2. Сведения о частях границ уточняемого земельного участка с кадастровым номером 24:46:5301001:285 :

Обозначение части границ		Горизонтальное проложение (S), м	Описание прохождения части границ	Сведения о согласовании местоположения границ (согласовано/спорное)
от т.	до т.			
1	2	3	4	5
204	570	5,97	—	согласовано
570	571	36,50		
571	н392У	18,52		
н392У	573	1,03		
573	574	8,81		
574	575	15,86		
575	576	3,02		
576	577	18,86		
577	206	10,49		
206	н269У	12,96		
н269У	н268У	0,51		
н268У	н267У	0,94		
н267У	н266У	0,49		
н266У	н265У	7,82		
н265У	н264У	4,08		
н264У	204	8,89		

3. Сведения о характеристиках уточняемого земельного участка с кадастровым номером 24:46:5301001:285 :

№ п/п	Наименование характеристики	Значение характеристики
1	2	3

1	2	3
1.	Адрес земельного участка	
1.1.	Сведения о местоположении земельного участка (при отсутствии адреса) в структурированном в соответствии с федеральной информационной адресной системой виде	—
1.2.	Дополнительные сведения о местоположении земельного участка	—
2.	Площадь земельного участка ± величина погрешности определения (вычисления) площади (Р ± ΔР), м²	1 031 ± 11,00
3.	Формула, примененная для вычисления предельной погрешности определения площади земельного участка, с подставленными значениями и итоговые (вычисленные) значения	ΔР=3.5*Mt*√P=3.5*0,1*√1031=11
4.	Площадь земельного участка согласно сведениям Единого государственного реестра недвижимости (Ркад), м²	—
5.	Оценка расхождения Р и Ркад (Р - Ркад), м²	—
6.	Предельный минимальный и максимальный размеры земельного участка (Рмин и Рмакс), м²	Рмин = — Рмакс = —
7.	Кадастровый или иной государственный учетный номер (инвентарный) здания, сооружения, объекта незавершенного строительства, расположенного на земельном участке	—
8.	Вид (виды) разрешенного использования	—
8.1.	Дополнительные сведения об использовании земельного участка	—
9.	Сведения о земельных участках (землях общего пользования, территории общего пользования), посредством которых обеспечивается доступ	—
10.	Иные сведения	—
4. Пояснения к сведениям об уточняемом земельном участке с кадастровым номером		24:46:5301001:285 :
1.	—	

1. Сведения о характерных точках границ уточняемого земельного участка с кадастровым номером 24:46:5301001:299 :

Система координат МСК-167, Зона 4 Зона № 4

Обозначение характерных точек границ	Координаты, м				Метод определения координат	Формулы, примененные для расчета средней квадратической погрешности определения координат характерных точек границ (Mt), с подставленными в такие формулы значениями и итоговые (вычисленные) значения Mt, м	Описание закрепления точки
	содержатся в Едином государственном реестре недвижимости		определены в результате выполнения комплексных кадастровых работ				
	X	Y	X	Y			
1	2	3	4	5	6	7	8
578	619 658,16	77 384,70	619 656,21	77 386,66	Метод спутниковых геодезических измерений (определений)	0,10	—
579	619 679,42	77 392,03	619 678,12	77 394,01			
580	619 674,10	77 406,62	—	—	—	—	
581	619 675,20	77 407,18	—	—			
582	619 673,12	77 411,32	—	—			
583	619 672,44	77 410,98	—	—			
584	619 670,36	77 417,27	619 669,50	77 419,40	Метод спутниковых геодезических измерений (определений)	0,10	
585	619 647,48	77 409,54	619 646,01	77 411,48			
578	619 658,16	77 384,70	619 656,21	77 386,66			

2. Сведения о частях границ уточняемого земельного участка с кадастровым номером 24:46:5301001:299 :

Обозначение части границ		Горизонтальное проложение (S), м	Описание прохождения части границ	Сведения о согласовании местоположения границ (согласовано/спорное)
от т.	до т.			
1	2	3	4	5
578	579	23,11	—	согласовано
579	584	26,81		
584	585	24,79		
585	578	26,83		

3. Сведения о характеристиках уточняемого земельного участка с кадастровым номером 24:46:5301001:299 :		
№ п/п	Наименование характеристики	Значение характеристики
1	2	3
1.	Адрес земельного участка	
1.1.	Сведения о местоположении земельного участка (при отсутствии адреса) в структурированном в соответствии с федеральной информационной адресной системой виде	—
1.2.	Дополнительные сведения о местоположении земельного участка	—
2.	Площадь земельного участка ± величина погрешности определения (вычисления) площади (Р ± ΔР), м²	642 ± 9,00
3.	Формула, примененная для вычисления предельной погрешности определения площади земельного участка, с подставленными значениями и итоговые (вычисленные) значения	ΔР=3.5*Mt*√P=3.5*0,1*√642=9
4.	Площадь земельного участка согласно сведениям Единого государственного реестра недвижимости (Ркад), м²	—
5.	Оценка расхождения Р и Ркад (Р - Ркад), м²	—
6.	Предельный минимальный и максимальный размеры земельного участка (Рмин и Рмакс), м²	Рмин = — Рмакс = —
7.	Кадастровый или иной государственный учетный номер (инвентарный) здания, сооружения, объекта незавершенного строительства, расположенного на земельном участке	—
8.	Вид (виды) разрешенного использования	—
8.1.	Дополнительные сведения об использовании земельного участка	—
9.	Сведения о земельных участках (землях общего пользования, территории общего пользования), посредством которых обеспечивается доступ	—
10.	Иные сведения	—
4. Пояснения к сведениям об уточняемом земельном участке с кадастровым номером 24:46:5301001:299 :		
1.	—	

1. Сведения о характерных точках границ уточняемого земельного участка с кадастровым номером 24:46:5301001:303 :

Система координат МСК-167, Зона 4 Зона № 4

Обозначение характерных точек границ	Координаты, м				Метод определения координат	Формулы, примененные для расчета средней квадратической погрешности определения координат характерных точек границ (Mt), с подставленными в такие формулы значениями и итоговые (вычисленные) значения Mt, м	Описание закрепления точки
	содержатся в Едином государственном реестре недвижимости		определены в результате выполнения комплексных кадастровых работ				
	X	Y	X	Y			
1	2	3	4	5	6	7	8
586	619 638,30	77 590,87	619 638,63	77 590,49	Метод спутниковых геодезических измерений (определений)	0,10	—
587	619 639,60	77 591,21	619 639,92	77 590,82			
588	619 656,98	77 595,87	619 657,31	77 595,59			
589	619 668,07	77 598,86	619 668,40	77 598,58			
590	619 675,05	77 600,77	619 674,41	77 600,22			
591	619 668,95	77 621,60	—	—	—	—	
162	619 668,31	77 621,68	619 668,32	77 621,29	Метод спутниковых геодезических измерений (определений)	0,10	
170	619 637,00	77 611,21	—	—	—	—	
169	619 635,64	77 610,76	619 635,96	77 610,60	Метод спутниковых геодезических измерений (определений)	0,10	
425	619 635,99	77 608,17	—	—	—	—	
н340У	—	—	619 637,71	77 594,49	Метод спутниковых геодезических измерений (определений)	0,10	
586	619 638,30	77 590,87	619 638,63	77 590,49			

2. Сведения о частях границ уточняемого земельного участка с кадастровым номером 24:46:5301001:303 :

Обозначение части границ		Горизонтальное проложение (S), м	Описание прохождения части границ	Сведения о согласовании местоположения границ (согласовано/спорное)
от т.	до т.			

1	2	3	4	5
586	587	1,33	—	согласовано
587	588	18,03		
588	589	11,49		
589	590	6,23		
590	162	21,93		
162	169	34,08		
169	н340У	16,20		
н340У	586	4,10		

3. Сведения о характеристиках уточняемого земельного участка с кадастровым номером 24:46:5301001:303 :

№ п/п	Наименование характеристики	Значение характеристики
1	2	3
1.	Адрес земельного участка	
1.1.	Сведения о местоположении земельного участка (при отсутствии адреса) в структурированном в соответствии с федеральной информационной адресной системой виде	—
1.2.	Дополнительные сведения о местоположении земельного участка	—
2.	Площадь земельного участка ± величина погрешности определения (вычисления) площади (Р ± ΔР), м²	750 ± 10,00
3.	Формула, примененная для вычисления предельной погрешности определения площади земельного участка, с подставленными значениями и итоговые (вычисленные) значения	ΔР=3.5*Mt*√P=3.5*0,1*√750=10
4.	Площадь земельного участка согласно сведениям Единого государственного реестра недвижимости (Ркад), м²	—
5.	Оценка расхождения Р и Ркад (Р - Ркад), м²	—
6.	Предельный минимальный и максимальный размеры земельного участка (Рмин и Рмакс), м²	Рмин = — Рмакс = —
7.	Кадастровый или иной государственный учетный номер (инвентарный) здания, сооружения, объекта незавершенного строительства, расположенного на земельном участке	—
8.	Вид (виды) разрешенного использования	—
8.1.	Дополнительные сведения об использовании земельного участка	—

1	2	3
9.	Сведения о земельных участках (землях общего пользования, территории общего пользования), посредством которых обеспечивается доступ	—
10.	Иные сведения	—

4. Пояснения к сведениям об уточняемом земельном участке с кадастровым номером 24:46:5301001:303 :

1.	—

1. Сведения о характерных точках границ уточняемого земельного участка с кадастровым номером 24:46:5301001:305 :

Система координат МСК-167, Зона 4 Зона № 4

Обозначение характерных точек границ	Координаты, м				Метод определения координат	Формулы, примененные для расчета средней квадратической погрешности определения координат характерных точек границ (Mt), с подставленными в такие формулы значениями и итоговые (вычисленные) значения Mt, м	Описание закрепления точки
	содержатся в Едином государственном реестре недвижимости		определены в результате выполнения комплексных кадастровых работ				
	X	Y	X	Y			
1	2	3	4	5	6	7	8
592	619 657,11	77 659,78	619 656,45	77 662,49	Метод спутниковых геодезических измерений (определений)	0,10	—
593	619 629,46	77 651,53	619 627,22	77 655,72			
434	—	—	619 629,25	77 649,43			
433	—	—	619 630,96	77 637,89			
594	619 631,02	77 647,39	—	—	—	—	
168	—	—	619 632,18	77 631,69	Метод спутниковых геодезических измерений (определений)	0,10	
167	619 633,40	77 632,33	619 633,73	77 632,05			
166	—	—	619 642,14	77 634,12			
166	619 641,81	77 634,40	619 648,81	77 635,95			

1	2	3	4	5	6	7	8
165	619 648,48	77 636,23	619 662,84	77 639,59	Метод спутниковых геодезических измерений (определений)	0,10	—
164	619 662,90	77 640,34	—	—	—	—	
163	619 663,52	77 638,21	—	—			
595	619 664,53	77 638,56	—	—			
592	619 657,11	77 659,78	619 656,45	77 662,49	Метод спутниковых геодезических измерений (определений)	0,10	

2. Сведения о частях границ уточняемого земельного участка с кадастровым номером 24:46:5301001:305 :

Обозначение части границ		Горизонтальное проложение (S), м	Описание прохождения части границ	Сведения о согласовании местоположения границ (согласовано/спорное)
от т.	до т.			
1	2	3	4	5
592	593	30,00	—	согласовано
593	434	6,61		
434	433	11,67		
433	168	6,32		
168	167	1,59		
167	166	8,66		
166	166	6,92		
166	165	14,49		
165	592	23,77		

3. Сведения о характеристиках уточняемого земельного участка с кадастровым номером 24:46:5301001:305 :

№ п/п	Наименование характеристики	Значение характеристики
1	2	3
1.	Адрес земельного участка	
1.1.	Сведения о местоположении земельного участка (при отсутствии адреса) в структурированном в соответствии с федеральной информационной адресной системой виде	—
1.2.	Дополнительные сведения о местоположении земельного участка	—
2.	Площадь земельного участка ± величина погрешности определения (вычисления) площади (P ± ΔP), м²	739 ± 10,00

1	2	3
3.	Формула, примененная для вычисления предельной погрешности определения площади земельного участка, с подставленными значениями и итоговые (вычисленные) значения	ΔP=3.5*Mt*√P=3.5*0,1*√739=10
4.	Площадь земельного участка согласно сведениям Единого государственного реестра недвижимости (Ркад), м²	—
5.	Оценка расхождения Р и Ркад (Р - Ркад), м²	—
6.	Предельный минимальный и максимальный размеры земельного участка (Рмин и Рмакс), м²	Рмин = — Рмакс = —
7.	Кадастровый или иной государственный учетный номер (инвентарный) здания, сооружения, объекта незавершенного строительства, расположенного на земельном участке	—
8.	Вид (виды) разрешенного использования	—
8.1.	Дополнительные сведения об использовании земельного участка	—
9.	Сведения о земельных участках (землях общего пользования, территории общего пользования), посредством которых обеспечивается доступ	—
10.	Иные сведения	—

4. Пояснения к сведениям об уточняемом земельном участке с кадастровым номером 24:46:5301001:305 :

1.	—

1. Сведения о характерных точках границ уточняемого земельного участка с кадастровым номером 24:46:5301001:306 :

Система координат МСК-167, Зона 4 Зона № 4

Обозначение характерных точек границ	Координаты, м				Метод определения координат	Формулы, примененные для расчета средней квадратической погрешности определения координат характерных точек границ (Mt), с подставленными в такие формулы значениями и итоговые (вычисленные) значения Mt, м	Описание закрепления точки
	содержатся в Едином государственном реестре недвижимости		определены в результате выполнения комплексных кадастровых работ				
	X	Y	X	Y			
1	2	3	4	5	6	7	8
209	619 595,65	77 669,86	619 594,41	77 672,30	Метод спутниковых геодезических измерений (определений)	0,10	—

1	2	3	4	5	6	7	8
н326У	—	—	619 596,15	77 661,43	Метод спутниковых геодезических измерений (определений)	0,10	—
404	619 597,67	77 658,91	619 596,93	77 658,95			
445	619 610,49	77 660,40	619 612,80	77 660,75			
444	619 625,54	77 662,69	—	—	—	—	
443	619 626,15	77 660,34	619 625,73	77 662,77	Метод спутниковых геодезических измерений (определений)	0,10	
н346У	—	—	619 625,97	77 659,36			
442	619 628,49	77 651,40	—	—	—	—	
593	619 629,46	77 651,53	619 627,22	77 655,72	Метод спутниковых геодезических измерений (определений)	0,10	
592	619 657,11	77 659,78	619 656,45	77 662,49			
596	619 653,20	77 675,88	619 651,73	77 677,14			
210	—	—	619 650,06	77 683,27			
597	619 649,74	77 676,35	—	—	—	—	
598	619 648,79	77 679,86	—	—			
н271У	—	—	619 628,19	77 678,05	Метод спутниковых геодезических измерений (определений)	0,10	
н270У	—	—	619 627,02	77 678,55			
210	619 652,36	77 681,39	—	—	—	—	
209	619 595,65	77 669,86	619 594,41	77 672,30	Метод спутниковых геодезических измерений (определений)	0,10	

2. Сведения о частях границ уточняемого земельного участка с кадастровым номером 24:46:5301001:306 :

Обозначение части границ		Горизонтальное проложение (S), м	Описание прохождения части границ	Сведения о согласовании местоположения границ (согласовано/спорное)
от т.	до т.			
1	2	3	4	5
209	н326У	11,01	—	согласовано
н326У	404	2,60		

1	2	3	4	5
404	445	15,97	—	согласовано
445	443	13,09		
443	н346У	3,42		
н346У	593	3,85		
593	592	30,00		
592	596	15,39		
596	210	6,35		
210	н271У	22,48		
н271У	н270У	1,27		
н270У	209	33,20		

3. Сведения о характеристиках уточняемого земельного участка с кадастровым номером 24:46:5301001:306 :

№ п/п	Наименование характеристики	Значение характеристики
1	2	3
1.	Адрес земельного участка	
1.1.	Сведения о местоположении земельного участка (при отсутствии адреса) в структурированном в соответствии с федеральной информационной адресной системой виде	—
1.2.	Дополнительные сведения о местоположении земельного участка	—
2.	Площадь земельного участка ± величина погрешности определения (вычисления) площади (Р ± ΔР), м²	1 053 ± 11,00
3.	Формула, примененная для вычисления предельной погрешности определения площади земельного участка, с подставленными значениями и итоговые (вычисленные) значения	ΔР=3.5*Mt*√P=3.5*0,1*√1053=11
4.	Площадь земельного участка согласно сведениям Единого государственного реестра недвижимости (Ркад), м²	—
5.	Оценка расхождения Р и Ркад (Р - Ркад), м²	—
6.	Предельный минимальный и максимальный размеры земельного участка (Рмин и Рмакс), м²	Рмин = — Рмакс = —
7.	Кадастровый или иной государственный учетный номер (инвентарный) здания, сооружения, объекта незавершенного строительства, расположенного на земельном участке	—
8.	Вид (виды) разрешенного использования	—

1	2	3
8.1.	Дополнительные сведения об использовании земельного участка	—
9.	Сведения о земельных участках (землях общего пользования, территории общего пользования), посредством которых обеспечивается доступ	—
10.	Иные сведения	—

4. Пояснения к сведениям об уточняемом земельном участке с кадастровым номером 24:46:5301001:306 :

1.	—

1. Сведения о характерных точках границ уточняемого земельного участка с кадастровым номером 24:46:5301001:319 :

Система координат МСК-167, Зона 4 Зона № 4

Обозначение характерных точек границ	Координаты, м				Метод определения координат	Формулы, примененные для расчета средней квадратической погрешности определения координат характерных точек границ (Mt), с подставленными в такие формулы значениями и итоговые (вычисленные) значения Mt, м	Описание закрепления точки
	содержатся в Едином государственном реестре недвижимости		определены в результате выполнения комплексных кадастровых работ				
	X	Y	X	Y			
1	2	3	4	5	6	7	8
599	619 581,73	77 474,97	619 579,94	77 477,30	Метод спутниковых геодезических измерений (определений)	0,10	—
600	619 579,15	77 474,75	619 577,36	77 477,08			
601	619 574,63	77 486,86	619 572,47	77 489,75			
н393У	—	—	619 560,46	77 484,66			
602	619 562,16	77 481,68	619 560,43	77 484,10			
н394У	—	—	619 562,95	77 476,88			
603	619 565,83	77 470,25	619 564,15	77 472,36			

1	2	3	4	5	6	7	8
604	619 563,06	77 469,13	619 561,26	77 471,43	Метод спутниковых геодезических измерений (определений)	0,10	—
605	619 571,20	77 445,70	619 569,32	77 447,94			
606	619 589,43	77 451,69	619 587,64	77 454,03			
599	619 581,73	77 474,97	619 579,94	77 477,30			

2. Сведения о частях границ уточняемого земельного участка с кадастровым номером 24:46:5301001:319 :

Обозначение части границ		Горизонтальное проложение (S), м	Описание прохождения части границ	Сведения о согласовании местоположения границ (согласовано/спорное)
от т.	до т.			
1	2	3	4	5
599	600	2,59	—	согласовано
600	601	13,58		
601	н393У	13,04		
н393У	602	0,56		
602	н394У	7,65		
н394У	603	4,68		
603	604	3,04		
604	605	24,83		
605	606	19,31		
606	599	24,51		

3. Сведения о характеристиках уточняемого земельного участка с кадастровым номером 24:46:5301001:319 :

№ п/п	Наименование характеристики	Значение характеристики
1	2	3
1.	Адрес земельного участка	
1.1.	Сведения о местоположении земельного участка (при отсутствии адреса) в структурированном в соответствии с федеральной информационной адресной системой виде	—
1.2.	Дополнительные сведения о местоположении земельного участка	—
2.	Площадь земельного участка ± величина погрешности определения (вычисления) площади (P ± ΔP), м²	663 ± 9,00

1	2	3
3.	Формула, примененная для вычисления предельной погрешности определения площади земельного участка, с подставленными значениями и итоговые (вычисленные) значения	ΔP=3.5*Mt*√P=3.5*0,1*√663=9
4.	Площадь земельного участка согласно сведениям Единого государственного реестра недвижимости (Ркад), м²	—
5.	Оценка расхождения Р и Ркад (Р - Ркад), м²	—
6.	Предельный минимальный и максимальный размеры земельного участка (Рмин и Рмакс), м²	Рмин = — Рмакс = —
7.	Кадастровый или иной государственный учетный номер (инвентарный) здания, сооружения, объекта незавершенного строительства, расположенного на земельном участке	—
8.	Вид (виды) разрешенного использования	—
8.1.	Дополнительные сведения об использовании земельного участка	—
9.	Сведения о земельных участках (землях общего пользования, территории общего пользования), посредством которых обеспечивается доступ	—
10.	Иные сведения	—

4. Пояснения к сведениям об уточняемом земельном участке с кадастровым номером 24:46:5301001:319 :

1.	—

1. Сведения о характерных точках границ уточняемого земельного участка с кадастровым номером 24:46:5301001:320 :

Система координат МСК-167, Зона 4 Зона № 4

Обозначение характерных точек границ	Координаты, м				Метод определения координат	Формулы, примененные для расчета средней квадратической погрешности определения координат характерных точек границ (Mt), с подставленными в такие формулы значениями и итоговые (вычисленные) значения Mt, м	Описание закрепления точки
	содержатся в Едином государственном реестре недвижимости		определены в результате выполнения комплексных кадастровых работ				
	X	Y	X	Y			
1	2	3	4	5	6	7	8
607	619 750,07	77 534,96	619 748,65	77 536,97	Метод спутниковых геодезических измерений (определений)	0,10	—

1	2	3	4	5	6	7	8
н296У	—	—	619 735,48	77 529,98	Метод спутниковых геодезических измерений (определений)	0,10	—
н295У	—	—	619 729,12	77 527,30			
н294У	—	—	619 720,52	77 523,16			
608	619 709,00	77 514,00	619 707,58	77 515,68			
609	619 715,49	77 495,84	619 713,80	77 497,05			
н293У	—	—	619 718,40	77 498,75			
182	619 757,76	77 516,48	619 756,34	77 518,16			
180	—	—	619 751,99	77 528,60			
181	619 753,66	77 527,01	—	—	—	—	
607	619 750,07	77 534,96	619 748,65	77 536,97	Метод спутниковых геодезических измерений (определений)	0,10	

2. Сведения о частях границ уточняемого земельного участка с кадастровым номером 24:46:5301001:320 :

Обозначение части границ		Горизонтальное проложение (S), м	Описание прохождения части границ	Сведения о согласовании местоположения границ (согласовано/спорное)
от т.	до т.			
1	2	3	4	5
607	н296У	14,91	—	согласовано
н296У	н295У	6,90		
н295У	н294У	9,54		
н294У	608	14,95		
608	609	19,64		
609	н293У	4,90		
н293У	182	42,62		
182	180	11,31		
180	607	9,01		

3. Сведения о характеристиках уточняемого земельного участка с кадастровым номером 24:46:5301001:320 :

№ п/п	Наименование характеристики	Значение характеристики

1	2	3
1.	Адрес земельного участка	
1.1.	Сведения о местоположении земельного участка (при отсутствии адреса) в структурированном в соответствии с федеральной информационной адресной системой виде	—
1.2.	Дополнительные сведения о местоположении земельного участка	—
2.	Площадь земельного участка ± величина погрешности определения (вычисления) площади (Р ± ΔР), м²	952 ± 11,00
3.	Формула, примененная для вычисления предельной погрешности определения площади земельного участка, с подставленными значениями и итоговые (вычисленные) значения	ΔР=3.5*Mt*√P=3.5*0,1*√952=11
4.	Площадь земельного участка согласно сведениям Единого государственного реестра недвижимости (Ркад), м²	—
5.	Оценка расхождения Р и Ркад (Р - Ркад), м²	—
6.	Предельный минимальный и максимальный размеры земельного участка (Рмин и Рмакс), м²	Рмин = — Рмакс = —
7.	Кадастровый или иной государственный учетный номер (инвентарный) здания, сооружения, объекта незавершенного строительства, расположенного на земельном участке	—
8.	Вид (виды) разрешенного использования	—
8.1.	Дополнительные сведения об использовании земельного участка	—
9.	Сведения о земельных участках (землях общего пользования, территории общего пользования), посредством которых обеспечивается доступ	—
10.	Иные сведения	—
4. Пояснения к сведениям об уточняемом земельном участке с кадастровым номером		24:46:5301001:320 :
1.	—	

1. Сведения о характерных точках границ уточняемого земельного участка с кадастровым номером 24:46:5301001:321 :

Система координат МСК-167, Зона 4 Зона № 4

Обозначение характерных точек границ	Координаты, м				Метод определения координат	Формулы, примененные для расчета средней квадратической погрешности определения координат характерных точек границ (Mt), с подставленными в такие формулы значениями и итоговые (вычисленные) значения Mt, м	Описание закрепления точки
	содержатся в Едином государственном реестре недвижимости		определены в результате выполнения комплексных кадастровых работ				
	X	Y	X	Y			
1	2	3	4	5	6	7	8
610	619 606,03	78 059,36	619 606,12	78 059,45	Метод спутниковых геодезических измерений (определений)	0,10	—
611	619 610,96	78 084,53	619 611,07	78 084,53			
612	619 562,34	78 095,28	619 562,35	78 095,37			
613	619 556,44	78 071,08	619 556,48	78 071,25			
н395У	—	—	619 595,86	78 062,27			
н396У	—	—	619 595,72	78 061,56			
610	619 606,03	78 059,36	619 606,12	78 059,45			

2. Сведения о частях границ уточняемого земельного участка с кадастровым номером 24:46:5301001:321 :

Обозначение части границ		Горизонтальное проложение (S), м	Описание прохождения части границ	Сведения о согласовании местоположения границ (согласовано/спорное)
от т.	до т.			
1	2	3	4	5
610	611	25,56	—	согласовано
611	612	49,91		
612	613	24,82		
613	н395У	40,39		
н395У	н396У	0,72		
н396У	610	10,61		

3. Сведения о характеристиках уточняемого земельного участка с кадастровым номером 24:46:5301001:321 :		
№ п/п	Наименование характеристики	Значение характеристики
1	2	3
1.	Адрес земельного участка	
1.1.	Сведения о местоположении земельного участка (при отсутствии адреса) в структурированном в соответствии с федеральной информационной адресной системой виде	—
1.2.	Дополнительные сведения о местоположении земельного участка	—
2.	Площадь земельного участка ± величина погрешности определения (вычисления) площади (Р ± ΔР), м²	1 265 ± 12,00
3.	Формула, примененная для вычисления предельной погрешности определения площади земельного участка, с подставленными значениями и итоговые (вычисленные) значения	ΔР=3.5*Mt*√P=3.5*0,1*√1265=12
4.	Площадь земельного участка согласно сведениям Единого государственного реестра недвижимости (Ркад), м²	—
5.	Оценка расхождения Р и Ркад (Р - Ркад), м²	—
6.	Предельный минимальный и максимальный размеры земельного участка (Рмин и Рмакс), м²	Рмин = — Рмакс = —
7.	Кадастровый или иной государственный учетный номер (инвентарный) здания, сооружения, объекта незавершенного строительства, расположенного на земельном участке	—
8.	Вид (виды) разрешенного использования	—
8.1.	Дополнительные сведения об использовании земельного участка	—
9.	Сведения о земельных участках (землях общего пользования, территории общего пользования), посредством которых обеспечивается доступ	—
10.	Иные сведения	—
4. Пояснения к сведениям об уточняемом земельном участке с кадастровым номером 24:46:5301001:321 :		
1.	—	

1. Сведения о характерных точках границ уточняемого земельного участка с кадастровым номером 24:46:5301001:325 :

Система координат МСК-167, Зона 4 Зона № 4

Обозначение характерных точек границ	Координаты, м				Метод определения координат	Формулы, примененные для расчета средней квадратической погрешности определения координат характерных точек границ (Mt), с подставленными в такие формулы значениями и итоговые (вычисленные) значения Mt, м	Описание закрепления точки
	содержатся в Едином государственном реестре недвижимости		определены в результате выполнения комплексных кадастровых работ				
	X	Y	X	Y			
1	2	3	4	5	6	7	8
614	619 652,22	77 132,75	619 652,22	77 132,75	Метод спутниковых геодезических измерений (определений)	0,10	—
615	619 643,83	77 154,05	619 643,83	77 154,05			
616	619 616,76	77 143,48	619 616,78	77 143,42			
н397У	—	—	619 620,24	77 133,42			
н398У	—	—	619 623,68	77 124,14			
617	619 624,92	77 119,89	619 625,20	77 120,02			
614	619 652,22	77 132,75	619 652,22	77 132,75			

2. Сведения о частях границ уточняемого земельного участка с кадастровым номером 24:46:5301001:325 :

Обозначение части границ		Горизонтальное проложение (S), м	Описание прохождения части границ	Сведения о согласовании местоположения границ (согласовано/спорное)
от т.	до т.			
1	2	3	4	5
614	615	22,89	—	согласовано
615	616	29,06		
616	н397У	10,58		
н397У	н398У	9,90		
н398У	617	4,39		
617	614	29,87		

3. Сведения о характеристиках уточняемого земельного участка с кадастровым номером		24:46:5301001:325 :
№ п/п	Наименование характеристики	Значение характеристики
1	2	3
1.	Адрес земельного участка	
1.1.	Сведения о местоположении земельного участка (при отсутствии адреса) в структурированном в соответствии с федеральной информационной адресной системой виде	—
1.2.	Дополнительные сведения о местоположении земельного участка	—
2.	Площадь земельного участка ± величина погрешности определения (вычисления) площади (Р ± ΔР), м²	704 ± 9,00
3.	Формула, примененная для вычисления предельной погрешности определения площади земельного участка, с подставленными значениями и итоговые (вычисленные) значения	ΔР=3.5*Mt*√P=3.5*0,1*√704=9
4.	Площадь земельного участка согласно сведениям Единого государственного реестра недвижимости (Ркад), м²	—
5.	Оценка расхождения Р и Ркад (Р - Ркад), м²	—
6.	Предельный минимальный и максимальный размеры земельного участка (Рмин и Рмакс), м²	Рмин = — Рмакс = —
7.	Кадастровый или иной государственный учетный номер (инвентарный) здания, сооружения, объекта незавершенного строительства, расположенного на земельном участке	—
8.	Вид (виды) разрешенного использования	—
8.1.	Дополнительные сведения об использовании земельного участка	—
9.	Сведения о земельных участках (землях общего пользования, территории общего пользования), посредством которых обеспечивается доступ	—
10.	Иные сведения	—
4. Пояснения к сведениям об уточняемом земельном участке с кадастровым номером		24:46:5301001:325 :
1.	—	

1. Сведения о характерных точках границ уточняемого земельного участка с кадастровым номером 24:46:5301001:327 :

Система координат МСК-167, Зона 4 Зона № 4

Обозначение характерных точек границ	Координаты, м				Метод определения координат	Формулы, примененные для расчета средней квадратической погрешности определения координат характерных точек границ (Mt), с подставленными в такие формулы значениями и итоговые (вычисленные) значения Mt, м	Описание закрепления точки
	содержатся в Едином государственном реестре недвижимости		определены в результате выполнения комплексных кадастровых работ				
	X	Y	X	Y			
1	2	3	4	5	6	7	8
617	619 624,92	77 119,89	619 625,20	77 120,02	Метод спутниковых геодезических измерений (определений)	0,10	—
н398У	—	—	619 623,68	77 124,14			
н397У	—	—	619 620,24	77 133,42			
616	619 616,76	77 143,48	619 616,78	77 143,42			
618	619 595,23	77 135,33	619 595,23	77 135,33			
619	619 595,57	77 134,47	619 595,57	77 134,47			
620	619 598,06	77 127,98	619 598,06	77 127,98			
621	619 589,07	77 124,60	619 589,07	77 124,60			
622	619 589,66	77 122,63	619 589,66	77 122,63			
623	619 582,46	77 119,85	619 582,46	77 119,85			
624	619 588,53	77 103,60	619 588,53	77 103,60			
617	619 624,92	77 119,89	619 625,20	77 120,02			

2. Сведения о частях границ уточняемого земельного участка с кадастровым номером 24:46:5301001:327 :

Обозначение части границ		Горизонтальное проложение (S), м	Описание прохождения части границ	Сведения о согласовании местоположения границ (согласовано/спорное)
от т.	до т.			
1	2	3	4	5
617	н398У	4,39	—	согласовано
н398У	н397У	9,90		
н397У	616	10,58		
616	618	23,02		
618	619	0,92		
619	620	6,95		
620	621	9,60		
621	622	2,06		
622	623	7,72		
623	624	17,35		
624	617	40,18		

3. Сведения о характеристиках уточняемого земельного участка с кадастровым номером 24:46:5301001:327 :

№ п/п	Наименование характеристики	Значение характеристики
1	2	3
1.	Адрес земельного участка	
1.1.	Сведения о местоположении земельного участка (при отсутствии адреса) в структурированном в соответствии с федеральной информационной адресной системой виде	—
1.2.	Дополнительные сведения о местоположении земельного участка	—
2.	Площадь земельного участка ± величина погрешности определения (вычисления) площади (Р ± ΔР), м²	896 ± 10,00
3.	Формула, примененная для вычисления предельной погрешности определения площади земельного участка, с подставленными значениями и итоговые (вычисленные) значения	ΔР=3.5*Mt*√P=3.5*0,1*√896=10
4.	Площадь земельного участка согласно сведениям Единого государственного реестра недвижимости (Ркад), м²	—
5.	Оценка расхождения Р и Ркад (Р - Ркад), м²	—
6.	Предельный минимальный и максимальный размеры земельного участка (Рмин и Рмакс), м²	Рмин = — Рмакс = —

1	2	3
7.	Кадастровый или иной государственный учетный номер (инвентарный) здания, сооружения, объекта незавершенного строительства, расположенного на земельном участке	—
8.	Вид (виды) разрешенного использования	—
8.1.	Дополнительные сведения об использовании земельного участка	—
9.	Сведения о земельных участках (землях общего пользования, территории общего пользования), посредством которых обеспечивается доступ	—
10.	Иные сведения	—

4. Пояснения к сведениям об уточняемом земельном участке с кадастровым номером 24:46:5301001:327 :

1.	—

1. Сведения о характерных точках границ уточняемого земельного участка с кадастровым номером 24:46:5301001:331 :

Система координат МСК-167, Зона 4 Зона № 4

Обозначение характерных точек границ	Координаты, м				Метод определения координат	Формулы, примененные для расчета средней квадратической погрешности определения координат характерных точек границ (Mt), с подставленными в такие формулы значениями и итоговые (вычисленные) значения Mt, м	Описание закрепления точки
	содержатся в Едином государственном реестре недвижимости		определены в результате выполнения комплексных кадастровых работ				
	X	Y	X	Y			
1	2	3	4	5	6	7	8
625	619 859,21	77 334,93	619 859,21	77 334,93	Метод спутниковых геодезических измерений (определений)	0,10	—
626	619 894,59	77 344,69	619 895,96	77 344,89			
627	619 887,67	77 370,83	619 888,89	77 371,16			
628	619 851,60	77 360,55	619 851,70	77 360,21			
625	619 859,21	77 334,93	619 859,21	77 334,93			

2. Сведения о частях границ уточняемого земельного участка с кадастровым номером 24:46:5301001:331 :

Обозначение части границ		Горизонтальное проложение (S), м	Описание прохождения части границ	Сведения о согласовании местоположения границ (согласовано/спорное)
от т.	до т.			
1	2	3	4	5
625	626	38,08	—	согласовано
626	627	27,20		
627	628	38,77		
628	625	26,37		

3. Сведения о характеристиках уточняемого земельного участка с кадастровым номером 24:46:5301001:331 :

№ п/п	Наименование характеристики	Значение характеристики
1	2	3
1.	Адрес земельного участка	
1.1.	Сведения о местоположении земельного участка (при отсутствии адреса) в структурированном в соответствии с федеральной информационной адресной системой виде	—
1.2.	Дополнительные сведения о местоположении земельного участка	—
2.	Площадь земельного участка ± величина погрешности определения (вычисления) площади (Р ± ΔР), м²	1 029 ± 11,00
3.	Формула, примененная для вычисления предельной погрешности определения площади земельного участка, с подставленными значениями и итоговые (вычисленные) значения	ΔР=3.5*Mt*√P=3.5*0,1*√1029=11
4.	Площадь земельного участка согласно сведениям Единого государственного реестра недвижимости (Ркад), м²	—
5.	Оценка расхождения Р и Ркад (Р - Ркад), м²	—
6.	Предельный минимальный и максимальный размеры земельного участка (Рмин и Рмакс), м²	Рмин = — Рмакс = —
7.	Кадастровый или иной государственный учетный номер (инвентарный) здания, сооружения, объекта незавершенного строительства, расположенного на земельном участке	—
8.	Вид (виды) разрешенного использования	—
8.1.	Дополнительные сведения об использовании земельного участка	—

1	2	3
9.	Сведения о земельных участках (землях общего пользования, территории общего пользования), посредством которых обеспечивается доступ	—
10.	Иные сведения	—

4. Пояснения к сведениям об уточняемом земельном участке с кадастровым номером 24:46:5301001:331 :

1.	—

1. Сведения о характерных точках границ уточняемого земельного участка с кадастровым номером 24:46:5301001:333 :

Система координат МСК-167, Зона 4 Зона № 4

Обозначение характерных точек границ	Координаты, м				Метод определения координат	Формулы, примененные для расчета средней квадратической погрешности определения координат характерных точек границ (Mt), с подставленными в такие формулы значениями и итоговые (вычисленные) значения Mt, м	Описание закрепления точки
	содержатся в Едином государственном реестре недвижимости		определены в результате выполнения комплексных кадастровых работ				
	X	Y	X	Y			
1	2	3	4	5	6	7	8
629	619 845,78	77 385,72	619 844,07	77 387,76	Метод спутниковых геодезических измерений (определений)	0,10	—
630	619 883,03	77 394,17	619 881,44	77 395,11			
631	619 875,20	77 417,48	619 873,24	77 419,61			
632	619 839,27	77 407,13	619 837,31	77 409,26			
629	619 845,78	77 385,72	619 844,07	77 387,76			

2. Сведения о частях границ уточняемого земельного участка с кадастровым номером 24:46:5301001:333 :

Обозначение части границ		Горизонтальное проложение (S), м	Описание прохождения части границ	Сведения о согласовании местоположения границ (согласовано/спорное)
от т.	до т.			
1	2	3	4	5
629	630	38,09	—	согласовано
630	631	25,84		

1	2	3	4	5
631	632	37,39	—	согласовано
632	629	22,54		

3. Сведения о характеристиках уточняемого земельного участка с кадастровым номером 24:46:5301001:333 :

№ п/п	Наименование характеристики	Значение характеристики
1	2	3
1.	Адрес земельного участка	
1.1.	Сведения о местоположении земельного участка (при отсутствии адреса) в структурированном в соответствии с федеральной информационной адресной системой виде	—
1.2.	Дополнительные сведения о местоположении земельного участка	—
2.	Площадь земельного участка ± величина погрешности определения (вычисления) площади (Р ± ΔР), м²	909 ± 11,00
3.	Формула, примененная для вычисления предельной погрешности определения площади земельного участка, с подставленными значениями и итоговые (вычисленные) значения	ΔР=3.5*Mt*√P=3.5*0,1*√909=11
4.	Площадь земельного участка согласно сведениям Единого государственного реестра недвижимости (Ркад), м²	—
5.	Оценка расхождения Р и Ркад (Р - Ркад), м²	—
6.	Предельный минимальный и максимальный размеры земельного участка (Рмин и Рмакс), м²	Рмин = — Рмакс = —
7.	Кадастровый или иной государственный учетный номер (инвентарный) здания, сооружения, объекта незавершенного строительства, расположенного на земельном участке	—
8.	Вид (виды) разрешенного использования	—
8.1.	Дополнительные сведения об использовании земельного участка	—
9.	Сведения о земельных участках (землях общего пользования, территории общего пользования), посредством которых обеспечивается доступ	—
10.	Иные сведения	—

4. Пояснения к сведениям об уточняемом земельном участке с кадастровым номером 24:46:5301001:333 :

1.	—

1. Сведения о характерных точках границ уточняемого земельного участка с кадастровым номером 24:46:5301001:334 :

Система координат МСК-167, Зона 4 Зона № 4

Обозначение характерных точек границ	Координаты, м				Метод определения координат	Формулы, примененные для расчета средней квадратической погрешности определения координат характерных точек границ (Mt), с подставленными в такие формулы значениями и итоговые (вычисленные) значения Mt, м	Описание закрепления точки
	содержатся в Едином государственном реестре недвижимости		определены в результате выполнения комплексных кадастровых работ				
	X	Y	X	Y			
1	2	3	4	5	6	7	8
633	619 832,13	77 433,68	619 830,17	77 435,81	Метод спутниковых геодезических измерений (определений)	0,10	—
634	619 867,86	77 443,54	619 865,90	77 445,67			
635	619 859,52	77 469,49	619 857,10	77 471,05			
636	619 824,37	77 459,69	619 822,81	77 461,37			
633	619 832,13	77 433,68	619 830,17	77 435,81			

2. Сведения о частях границ уточняемого земельного участка с кадастровым номером 24:46:5301001:334 :

Обозначение части границ		Горизонтальное проложение (S), м	Описание прохождения части границ	Сведения о согласовании местоположения границ (согласовано/спорное)
от т.	до т.			
1	2	3	4	5
633	634	37,07	—	согласовано
634	635	26,86		
635	636	35,63		
636	633	26,60		

3. Сведения о характеристиках уточняемого земельного участка с кадастровым номером 24:46:5301001:334 :

№ п/п	Наименование характеристики	Значение характеристики
1	2	3

1	2	3
1.	Адрес земельного участка	
1.1.	Сведения о местоположении земельного участка (при отсутствии адреса) в структурированном в соответствии с федеральной информационной адресной системой виде	—
1.2.	Дополнительные сведения о местоположении земельного участка	—
2.	Площадь земельного участка ± величина погрешности определения (вычисления) площади (Р ± ΔР), м²	971 ± 11,00
3.	Формула, примененная для вычисления предельной погрешности определения площади земельного участка, с подставленными значениями и итоговые (вычисленные) значения	ΔР=3.5*Mt*√P=3.5*0,1*√971=11
4.	Площадь земельного участка согласно сведениям Единого государственного реестра недвижимости (Ркад), м²	—
5.	Оценка расхождения Р и Ркад (Р - Ркад), м²	—
6.	Предельный минимальный и максимальный размеры земельного участка (Рмин и Рмакс), м²	Рмин = — Рмакс = —
7.	Кадастровый или иной государственный учетный номер (инвентарный) здания, сооружения, объекта незавершенного строительства, расположенного на земельном участке	—
8.	Вид (виды) разрешенного использования	—
8.1.	Дополнительные сведения об использовании земельного участка	—
9.	Сведения о земельных участках (землях общего пользования, территории общего пользования), посредством которых обеспечивается доступ	—
10.	Иные сведения	—
4. Пояснения к сведениям об уточняемом земельном участке с кадастровым номером		24:46:5301001:334 :
1.	—	

1. Сведения о характерных точках границ уточняемого земельного участка с кадастровым номером 24:46:5301001:335 :

Система координат МСК-167, Зона 4 Зона № 4

Обозначение характерных точек границ	Координаты, м				Метод определения координат	Формулы, примененные для расчета средней квадратической погрешности определения координат характерных точек границ (Mt), с подставленными в такие формулы значениями и итоговые (вычисленные) значения Mt, м	Описание закрепления точки
	содержатся в Едином государственном реестре недвижимости		определены в результате выполнения комплексных кадастровых работ				
	X	Y	X	Y			
1	2	3	4	5	6	7	8
634	619 867,86	77 443,54	619 865,90	77 445,67	Метод спутниковых геодезических измерений (определений)	0,10	—
633	619 832,13	77 433,68	619 830,17	77 435,81			
637	619 839,22	77 407,87	619 837,31	77 409,26			
631	619 875,20	77 417,48	619 873,24	77 419,61			
634	619 867,86	77 443,54	619 865,90	77 445,67			

2. Сведения о частях границ уточняемого земельного участка с кадастровым номером 24:46:5301001:335 :

Обозначение части границ		Горизонтальное проложение (S), м	Описание прохождения части границ	Сведения о согласовании местоположения границ (согласовано/спорное)
от т.	до т.			
1	2	3	4	5
634	633	37,07	—	согласовано
633	637	27,49		
637	631	37,39		
631	634	27,07		

3. Сведения о характеристиках уточняемого земельного участка с кадастровым номером 24:46:5301001:335 :

№ п/п	Наименование характеристики	Значение характеристики
1	2	3

1	2	3
1.	Адрес земельного участка	
1.1.	Сведения о местоположении земельного участка (при отсутствии адреса) в структурированном в соответствии с федеральной информационной адресной системой виде	—
1.2.	Дополнительные сведения о местоположении земельного участка	—
2.	Площадь земельного участка ± величина погрешности определения (вычисления) площади (Р ± ΔР), м²	1 016 ± 11,00
3.	Формула, примененная для вычисления предельной погрешности определения площади земельного участка, с подставленными значениями и итоговые (вычисленные) значения	ΔР=3.5*Mt*√P=3.5*0,1*√1016=11
4.	Площадь земельного участка согласно сведениям Единого государственного реестра недвижимости (Ркад), м²	—
5.	Оценка расхождения Р и Ркад (Р - Ркад), м²	—
6.	Предельный минимальный и максимальный размеры земельного участка (Рмин и Рмакс), м²	Рмин = — Рмакс = —
7.	Кадастровый или иной государственный учетный номер (инвентарный) здания, сооружения, объекта незавершенного строительства, расположенного на земельном участке	—
8.	Вид (виды) разрешенного использования	—
8.1.	Дополнительные сведения об использовании земельного участка	—
9.	Сведения о земельных участках (землях общего пользования, территории общего пользования), посредством которых обеспечивается доступ	—
10.	Иные сведения	—
4. Пояснения к сведениям об уточняемом земельном участке с кадастровым номером		24:46:5301001:335 :
1.	—	

1. Сведения о характерных точках границ уточняемого земельного участка с кадастровым номером 24:46:5301001:336 :

Система координат МСК-167, Зона 4 Зона № 4

Обозначение характерных точек границ	Координаты, м				Метод определения координат	Формулы, примененные для расчета средней квадратической погрешности определения координат характерных точек границ (Mt), с подставленными в такие формулы значениями и итоговые (вычисленные) значения Mt, м	Описание закрепления точки
	содержатся в Едином государственном реестре недвижимости		определены в результате выполнения комплексных кадастровых работ				
	X	Y	X	Y			
1	2	3	4	5	6	7	8
638	619 851,89	77 495,23	619 850,07	77 496,93	Метод спутниковых геодезических измерений (определений)	0,10	—
н401У	—	—	619 847,70	77 496,17			
639	619 816,59	77 485,74	619 815,09	77 487,38			
636	619 824,37	77 459,69	619 822,81	77 461,37			
635	—	—	619 857,10	77 471,05			
635	619 859,52	77 469,49	619 857,97	77 471,30			
638	619 851,89	77 495,23	619 850,07	77 496,93			

2. Сведения о частях границ уточняемого земельного участка с кадастровым номером 24:46:5301001:336 :

Обозначение части границ		Горизонтальное проложение (S), м	Описание прохождения части границ	Сведения о согласовании местоположения границ (согласовано/спорное)
от т.	до т.			
1	2	3	4	5
638	н401У	2,49	—	согласовано
н401У	639	33,77		
639	636	27,13		
636	635	35,63		
635	635	0,91		
635	638	26,82		

3. Сведения о характеристиках уточняемого земельного участка с кадастровым номером 24:46:5301001:336 :		
№ п/п	Наименование характеристики	Значение характеристики
1	2	3
1.	Адрес земельного участка	
1.1.	Сведения о местоположении земельного участка (при отсутствии адреса) в структурированном в соответствии с федеральной информационной адресной системой виде	—
1.2.	Дополнительные сведения о местоположении земельного участка	—
2.	Площадь земельного участка ± величина погрешности определения (вычисления) площади (Р ± ΔР), м²	980 ± 11,00
3.	Формула, примененная для вычисления предельной погрешности определения площади земельного участка, с подставленными значениями и итоговые (вычисленные) значения	ΔР=3.5*Mt*√P=3.5*0,1*√980=11
4.	Площадь земельного участка согласно сведениям Единого государственного реестра недвижимости (Ркад), м²	—
5.	Оценка расхождения Р и Ркад (Р - Ркад), м²	—
6.	Предельный минимальный и максимальный размеры земельного участка (Рмин и Рмакс), м²	Рмин = — Рмакс = —
7.	Кадастровый или иной государственный учетный номер (инвентарный) здания, сооружения, объекта незавершенного строительства, расположенного на земельном участке	—
8.	Вид (виды) разрешенного использования	—
8.1.	Дополнительные сведения об использовании земельного участка	—
9.	Сведения о земельных участках (землях общего пользования, территории общего пользования), посредством которых обеспечивается доступ	—
10.	Иные сведения	—
4. Пояснения к сведениям об уточняемом земельном участке с кадастровым номером 24:46:5301001:336 :		
1.	—	

1. Сведения о характерных точках границ уточняемого земельного участка с кадастровым номером 24:46:5301001:339 :

Система координат МСК-167, Зона 4 Зона № 4

Обозначение характерных точек границ	Координаты, м				Метод определения координат	Формулы, примененные для расчета средней квадратической погрешности определения координат характерных точек границ (Mt), с подставленными в такие формулы значениями и итоговые (вычисленные) значения Mt, м	Описание закрепления точки
	содержатся в Едином государственном реестре недвижимости		определены в результате выполнения комплексных кадастровых работ				
	X	Y	X	Y			
1	2	3	4	5	6	7	8
383	619 754,21	77 672,56	619 753,96	77 672,49	Метод спутниковых геодезических измерений (определений)	0,10	—
640	619 749,47	77 687,49	—	—	—	—	
371	619 748,62	77 692,13	619 748,31	77 692,04	Метод спутниковых геодезических измерений (определений)	0,10	
360	619 703,76	77 678,45	619 703,76	77 678,45			
342	619 708,63	77 663,81	619 708,63	77 663,81			
341	619 710,16	77 659,27	619 710,16	77 659,27			
383	619 754,21	77 672,56	619 753,96	77 672,49			

2. Сведения о частях границ уточняемого земельного участка с кадастровым номером 24:46:5301001:339 :

Обозначение части границ		Горизонтальное проложение (S), м	Описание прохождения части границ	Сведения о согласовании местоположения границ (согласовано/спорное)
от т.	до т.			
1	2	3	4	5
383	371	20,35	—	согласовано
371	360	46,58		
360	342	15,43		
342	341	4,79		
341	383	45,75		

3. Сведения о характеристиках уточняемого земельного участка с кадастровым номером 24:46:5301001:339 :

№ п/п	Наименование характеристики	Значение характеристики

1	2	3
1.	Адрес земельного участка	
1.1.	Сведения о местоположении земельного участка (при отсутствии адреса) в структурированном в соответствии с федеральной информационной адресной системой виде	—
1.2.	Дополнительные сведения о местоположении земельного участка	—
2.	Площадь земельного участка ± величина погрешности определения (вычисления) площади (Р ± ΔР), м²	936 ± 11,00
3.	Формула, примененная для вычисления предельной погрешности определения площади земельного участка, с подставленными значениями и итоговые (вычисленные) значения	ΔР=3.5*Mt*√P=3.5*0,1*√936=11
4.	Площадь земельного участка согласно сведениям Единого государственного реестра недвижимости (Ркад), м²	—
5.	Оценка расхождения Р и Ркад (Р - Ркад), м²	—
6.	Предельный минимальный и максимальный размеры земельного участка (Рмин и Рмакс), м²	Рмин = — Рмакс = —
7.	Кадастровый или иной государственный учетный номер (инвентарный) здания, сооружения, объекта незавершенного строительства, расположенного на земельном участке	—
8.	Вид (виды) разрешенного использования	—
8.1.	Дополнительные сведения об использовании земельного участка	—
9.	Сведения о земельных участках (землях общего пользования, территории общего пользования), посредством которых обеспечивается доступ	—
10.	Иные сведения	—
4. Пояснения к сведениям об уточняемом земельном участке с кадастровым номером		24:46:5301001:339 :
1.	—	

1. Сведения о характерных точках границ уточняемого земельного участка с кадастровым номером 24:46:5301001:340 :

Система координат МСК-167, Зона 4 Зона № 4

Обозначение характерных точек границ	Координаты, м				Метод определения координат	Формулы, примененные для расчета средней квадратической погрешности определения координат характерных точек границ (Mt), с подставленными в такие формулы значениями и итоговые (вычисленные) значения Mt, м	Описание закрепления точки
	содержатся в Едином государственном реестре недвижимости		определены в результате выполнения комплексных кадастровых работ				
	X	Y	X	Y			
1	2	3	4	5	6	7	8
641	619 808,96	77 511,44	619 807,42	77 513,52	Метод спутниковых геодезических измерений (определений)	0,10	—
639	619 816,59	77 485,74	619 815,09	77 487,38			
н401У	—	—	619 847,70	77 496,17			
638	619 851,89	77 495,23	619 850,07	77 496,93			
642	619 843,60	77 520,81	619 841,65	77 522,42			
641	619 808,96	77 511,44	619 807,42	77 513,52			

2. Сведения о частях границ уточняемого земельного участка с кадастровым номером 24:46:5301001:340 :

Обозначение части границ		Горизонтальное проложение (S), м	Описание прохождения части границ	Сведения о согласовании местоположения границ (согласовано/спорное)
от т.	до т.			
1	2	3	4	5
641	639	27,24	—	согласовано
639	н401У	33,77		
н401У	638	2,49		
638	642	26,84		
642	641	35,37		

3. Сведения о характеристиках уточняемого земельного участка с кадастровым номером 24:46:5301001:340 :

№ п/п	Наименование характеристики	Значение характеристики
1	2	3

1	2	3
1.	Адрес земельного участка	
1.1.	Сведения о местоположении земельного участка (при отсутствии адреса) в структурированном в соответствии с федеральной информационной адресной системой виде	—
1.2.	Дополнительные сведения о местоположении земельного участка	—
2.	Площадь земельного участка ± величина погрешности определения (вычисления) площади (Р ± ΔР), м²	970 ± 11,00
3.	Формула, примененная для вычисления предельной погрешности определения площади земельного участка, с подставленными значениями и итоговые (вычисленные) значения	ΔР=3.5*Mt*√P=3.5*0,1*√970=11
4.	Площадь земельного участка согласно сведениям Единого государственного реестра недвижимости (Ркад), м²	—
5.	Оценка расхождения Р и Ркад (Р - Ркад), м²	—
6.	Предельный минимальный и максимальный размеры земельного участка (Рмин и Рмакс), м²	Рмин = — Рмакс = —
7.	Кадастровый или иной государственный учетный номер (инвентарный) здания, сооружения, объекта незавершенного строительства, расположенного на земельном участке	—
8.	Вид (виды) разрешенного использования	—
8.1.	Дополнительные сведения об использовании земельного участка	—
9.	Сведения о земельных участках (землях общего пользования, территории общего пользования), посредством которых обеспечивается доступ	—
10.	Иные сведения	—
4. Пояснения к сведениям об уточняемом земельном участке с кадастровым номером		24:46:5301001:340 :
1.	—	

1. Сведения о характерных точках границ уточняемого земельного участка с кадастровым номером 24:46:5301001:341 :

Система координат МСК-167, Зона 4 Зона № 4

Обозначение характерных точек границ	Координаты, м				Метод определения координат	Формулы, примененные для расчета средней квадратической погрешности определения координат характерных точек границ (Mt), с подставленными в такие формулы значениями и итоговые (вычисленные) значения Mt, м	Описание закрепления точки
	содержатся в Едином государственном реестре недвижимости		определены в результате выполнения комплексных кадастровых работ				
	X	Y	X	Y			
1	2	3	4	5	6	7	8
643	619 461,87	77 851,21	619 460,67	77 853,23	Метод спутниковых геодезических измерений (определений)	0,10	—
644	619 448,89	77 851,95	619 447,50	77 853,90			
645	619 447,10	77 851,70	619 445,97	77 854,03			
646	619 445,86	77 804,52	619 444,59	77 806,46			
647	619 448,37	77 800,79	619 447,17	77 802,98			
648	619 461,28	77 810,47	619 460,08	77 812,66			
643	619 461,87	77 851,21	619 460,67	77 853,23			

2. Сведения о частях границ уточняемого земельного участка с кадастровым номером 24:46:5301001:341 :

Обозначение части границ		Горизонтальное проложение (S), м	Описание прохождения части границ	Сведения о согласовании местоположения границ (согласовано/спорное)
от т.	до т.			
1	2	3	4	5
643	644	13,19	—	согласовано
644	645	1,54		
645	646	47,59		
646	647	4,33		
647	648	16,14		
648	643	40,57		

3. Сведения о характеристиках уточняемого земельного участка с кадастровым номером		24:46:5301001:341 :
№ п/п	Наименование характеристики	Значение характеристики
1	2	3
1.	Адрес земельного участка	
1.1.	Сведения о местоположении земельного участка (при отсутствии адреса) в структурированном в соответствии с федеральной информационной адресной системой виде	—
1.2.	Дополнительные сведения о местоположении земельного участка	—
2.	Площадь земельного участка ± величина погрешности определения (вычисления) площади (Р ± ΔР), м²	697 ± 9,00
3.	Формула, примененная для вычисления предельной погрешности определения площади земельного участка, с подставленными значениями и итоговые (вычисленные) значения	ΔР=3.5*Mt*√P=3.5*0,1*√697=9
4.	Площадь земельного участка согласно сведениям Единого государственного реестра недвижимости (Ркад), м²	—
5.	Оценка расхождения Р и Ркад (Р - Ркад), м²	—
6.	Предельный минимальный и максимальный размеры земельного участка (Рмин и Рмакс), м²	Рмин = — Рмакс = —
7.	Кадастровый или иной государственный учетный номер (инвентарный) здания, сооружения, объекта незавершенного строительства, расположенного на земельном участке	—
8.	Вид (виды) разрешенного использования	—
8.1.	Дополнительные сведения об использовании земельного участка	—
9.	Сведения о земельных участках (землях общего пользования, территории общего пользования), посредством которых обеспечивается доступ	—
10.	Иные сведения	—
4. Пояснения к сведениям об уточняемом земельном участке с кадастровым номером		24:46:5301001:341 :
1.	—	

1. Сведения о характерных точках границ уточняемого земельного участка с кадастровым номером 24:46:5301001:342 :

Система координат МСК-167, Зона 4 Зона № 4

Обозначение характерных точек границ	Координаты, м				Метод определения координат	Формулы, примененные для расчета средней квадратической погрешности определения координат характерных точек границ (Mt), с подставленными в такие формулы значениями и итоговые (вычисленные) значения Mt, м	Описание закрепления точки
	содержатся в Едином государственном реестре недвижимости		определены в результате выполнения комплексных кадастровых работ				
	X	Y	X	Y			
1	2	3	4	5	6	7	8
649	619 835,14	77 546,68	619 833,84	77 548,50	Метод спутниковых геодезических измерений (определений)	0,10	—
650	619 801,39	77 537,27	619 799,79	77 539,29			
641	619 808,96	77 511,44	619 807,42	77 513,52			
642	619 843,60	77 520,81	619 841,65	77 522,42			
651	619 842,81	77 523,46	619 841,66	77 523,84			
652	619 841,83	77 526,50	619 840,32	77 528,38			
653	619 841,55	77 526,40	—	—	—	—	
649	619 835,14	77 546,68	619 833,84	77 548,50	Метод спутниковых геодезических измерений (определений)	0,10	

2. Сведения о частях границ уточняемого земельного участка с кадастровым номером 24:46:5301001:342 :

Обозначение части границ		Горизонтальное проложение (S), м	Описание прохождения части границ	Сведения о согласовании местоположения границ (согласовано/спорное)
от т.	до т.			
1	2	3	4	5
649	650	35,27	—	согласовано
650	641	26,88		
641	642	35,37		
642	651	1,42		
651	652	4,73		

1	2	3	4	5
652	649	21,14	—	согласовано

3. Сведения о характеристиках уточняемого земельного участка с кадастровым номером 24:46:5301001:342 :

№ п/п	Наименование характеристики	Значение характеристики
1	2	3
1.	Адрес земельного участка	
1.1.	Сведения о местоположении земельного участка (при отсутствии адреса) в структурированном в соответствии с федеральной информационной адресной системой виде	—
1.2.	Дополнительные сведения о местоположении земельного участка	—
2.	Площадь земельного участка ± величина погрешности определения (вычисления) площади (Р ± ΔР), м²	962 ± 11,00
3.	Формула, примененная для вычисления предельной погрешности определения площади земельного участка, с подставленными значениями и итоговые (вычисленные) значения	ΔР=3.5*Mt*√P=3.5*0,1*√962=11
4.	Площадь земельного участка согласно сведениям Единого государственного реестра недвижимости (Ркад), м²	—
5.	Оценка расхождения Р и Ркад (Р - Ркад), м²	—
6.	Предельный минимальный и максимальный размеры земельного участка (Рмин и Рмакс), м²	Рмин = — Рмакс = —
7.	Кадастровый или иной государственный учетный номер (инвентарный) здания, сооружения, объекта незавершенного строительства, расположенного на земельном участке	—
8.	Вид (виды) разрешенного использования	—
8.1.	Дополнительные сведения об использовании земельного участка	—
9.	Сведения о земельных участках (землях общего пользования, территории общего пользования), посредством которых обеспечивается доступ	—
10.	Иные сведения	—

4. Пояснения к сведениям об уточняемом земельном участке с кадастровым номером 24:46:5301001:342 :

1.	—

1. Сведения о характерных точках границ уточняемого земельного участка с кадастровым номером 24:46:5301001:343 :

Система координат МСК-167, Зона 4 Зона № 4

Обозначение характерных точек границ	Координаты, м				Метод определения координат	Формулы, примененные для расчета средней квадратической погрешности определения координат характерных точек границ (Mt), с подставленными в такие формулы значениями и итоговые (вычисленные) значения Mt, м	Описание закрепления точки
	содержатся в Едином государственном реестре недвижимости		определены в результате выполнения комплексных кадастровых работ				
	X	Y	X	Y			
1	2	3	4	5	6	7	8
649	619 835,14	77 546,68	619 833,84	77 548,50	Метод спутниковых геодезических измерений (определений)	0,10	—
654	619 827,78	77 573,31	619 826,17	77 575,01			
655	619 793,61	77 563,40	619 791,95	77 565,58			
650	619 801,39	77 537,27	619 799,79	77 539,29			
649	619 835,14	77 546,68	619 833,84	77 548,50			

2. Сведения о частях границ уточняемого земельного участка с кадастровым номером 24:46:5301001:343 :

Обозначение части границ		Горизонтальное проложение (S), м	Описание прохождения части границ	Сведения о согласовании местоположения границ (согласовано/спорное)
от т.	до т.			
1	2	3	4	5
649	654	27,60	—	согласовано
654	655	35,50		
655	650	27,43		
650	649	35,27		

3. Сведения о характеристиках уточняемого земельного участка с кадастровым номером 24:46:5301001:343 :

№ п/п	Наименование характеристики	Значение характеристики
1	2	3

1	2	3
1.	Адрес земельного участка	
1.1.	Сведения о местоположении земельного участка (при отсутствии адреса) в структурированном в соответствии с федеральной информационной адресной системой виде	—
1.2.	Дополнительные сведения о местоположении земельного участка	—
2.	Площадь земельного участка ± величина погрешности определения (вычисления) площади (Р ± ΔР), м²	973 ± 11,00
3.	Формула, примененная для вычисления предельной погрешности определения площади земельного участка, с подставленными значениями и итоговые (вычисленные) значения	ΔР=3.5*Mt*√P=3.5*0,1*√973=11
4.	Площадь земельного участка согласно сведениям Единого государственного реестра недвижимости (Ркад), м²	—
5.	Оценка расхождения Р и Ркад (Р - Ркад), м²	—
6.	Предельный минимальный и максимальный размеры земельного участка (Рмин и Рмакс), м²	Рмин = — Рмакс = —
7.	Кадастровый или иной государственный учетный номер (инвентарный) здания, сооружения, объекта незавершенного строительства, расположенного на земельном участке	—
8.	Вид (виды) разрешенного использования	—
8.1.	Дополнительные сведения об использовании земельного участка	—
9.	Сведения о земельных участках (землях общего пользования, территории общего пользования), посредством которых обеспечивается доступ	—
10.	Иные сведения	—
4. Пояснения к сведениям об уточняемом земельном участке с кадастровым номером		24:46:5301001:343 :
1.	—	

1. Сведения о характерных точках границ уточняемого земельного участка с кадастровым номером 24:46:5301001:344 :

Система координат МСК-167, Зона 4 Зона № 4

Обозначение характерных точек границ	Координаты, м				Метод определения координат	Формулы, примененные для расчета средней квадратической погрешности определения координат характерных точек границ (Mt), с подставленными в такие формулы значениями и итоговые (вычисленные) значения Mt, м	Описание закрепления точки
	содержатся в Едином государственном реестре недвижимости		определены в результате выполнения комплексных кадастровых работ				
	X	Y	X	Y			
1	2	3	4	5	6	7	8
655	619 793,61	77 563,40	619 791,95	77 565,58	Метод спутниковых геодезических измерений (определений)	0,10	—
654	619 827,78	77 573,31	619 826,17	77 575,01			
н402У	—	—	619 827,79	77 575,43			
н403У	—	—	619 828,45	77 576,63			
656	619 820,68	77 598,04	619 821,53	77 600,20			
н404У	—	—	619 819,12	77 599,56			
н405У	—	—	619 803,78	77 595,32			
н406У	—	—	619 803,56	77 595,98			
657	619 786,11	77 588,57	619 784,60	77 590,48			
655	619 793,61	77 563,40	619 791,95	77 565,58			

2. Сведения о частях границ уточняемого земельного участка с кадастровым номером 24:46:5301001:344 :

Обозначение части границ		Горизонтальное проложение (S), м	Описание прохождения части границ	Сведения о согласовании местоположения границ (согласовано/спорное)
от т.	до т.			
1	2	3	4	5

1	2	3	4	5
655	654	35,50	—	согласовано
654	н402У	1,67		
н402У	н403У	1,37		
н403У	656	24,56		
656	н404У	2,49		
н404У	н405У	15,92		
н405У	н406У	0,70		
н406У	657	19,74		
657	655	25,96		

3. Сведения о характеристиках уточняемого земельного участка с кадастровым номером 24:46:5301001:344 :

№ п/п	Наименование характеристики	Значение характеристики
1	2	3
1.	Адрес земельного участка	
1.1.	Сведения о местоположении земельного участка (при отсутствии адреса) в структурированном в соответствии с федеральной информационной адресной системой виде	—
1.2.	Дополнительные сведения о местоположении земельного участка	—
2.	Площадь земельного участка ± величина погрешности определения (вычисления) площади (Р ± ΔР), м²	985 ± 11,00
3.	Формула, примененная для вычисления предельной погрешности определения площади земельного участка, с подставленными значениями и итоговые (вычисленные) значения	ΔР=3.5*Mt*√P=3.5*0,1*√985=11
4.	Площадь земельного участка согласно сведениям Единого государственного реестра недвижимости (Ркад), м²	—
5.	Оценка расхождения Р и Ркад (Р - Ркад), м²	—
6.	Предельный минимальный и максимальный размеры земельного участка (Рмин и Рмакс), м²	Рмин = — Рмакс = —
7.	Кадастровый или иной государственный учетный номер (инвентарный) здания, сооружения, объекта незавершенного строительства, расположенного на земельном участке	—
8.	Вид (виды) разрешенного использования	—
8.1.	Дополнительные сведения об использовании земельного участка	—

1	2	3
9.	Сведения о земельных участках (землях общего пользования, территории общего пользования), посредством которых обеспечивается доступ	—
10.	Иные сведения	—

4. Пояснения к сведениям об уточняемом земельном участке с кадастровым номером 24:46:5301001:344 :

1.	—

1. Сведения о характерных точках границ уточняемого земельного участка с кадастровым номером 24:46:5301001:345 :

Система координат МСК-167, Зона 4 Зона № 4

Обозначение характерных точек границ	Координаты, м				Метод определения координат	Формулы, примененные для расчета средней квадратической погрешности определения координат характерных точек границ (Mt), с подставленными в такие формулы значениями и итоговые (вычисленные) значения Mt, м	Описание закрепления точки
	содержатся в Едином государственном реестре недвижимости		определены в результате выполнения комплексных кадастровых работ				
	X	Y	X	Y			
1	2	3	4	5	6	7	8
658	619 782,90	77 727,63	619 781,45	77 729,96	Метод спутниковых геодезических измерений (определений)	0,10	—
659	619 775,05	77 753,36	619 773,99	77 756,02			
н407У	—	—	619 759,37	77 751,36			
н408У	—	—	619 752,53	77 749,20			
660	619 739,86	77 743,24	619 737,65	77 745,06			
661	619 746,82	77 717,12	619 745,32	77 719,42			
658	619 782,90	77 727,63	619 781,45	77 729,96			

2. Сведения о частях границ уточняемого земельного участка с кадастровым номером 24:46:5301001:345 :

Обозначение части границ		Горизонтальное проложение (S), м	Описание прохождения части границ	Сведения о согласовании местоположения границ (согласовано/спорное)
от т.	до т.			

1	2	3	4	5
658	659	27,11	—	согласовано
659	н407У	15,34		
н407У	н408У	7,17		
н408У	660	15,45		
660	661	26,76		
661	658	37,64		

3. Сведения о характеристиках уточняемого земельного участка с кадастровым номером 24:46:5301001:345 :

№ п/п	Наименование характеристики	Значение характеристики
1	2	3
1.	Адрес земельного участка	
1.1.	Сведения о местоположении земельного участка (при отсутствии адреса) в структурированном в соответствии с федеральной информационной адресной системой виде	—
1.2.	Дополнительные сведения о местоположении земельного участка	—
2.	Площадь земельного участка ± величина погрешности определения (вычисления) площади (Р ± ΔР), м²	1 012 ± 11,00
3.	Формула, примененная для вычисления предельной погрешности определения площади земельного участка, с подставленными значениями и итоговые (вычисленные) значения	ΔР=3.5*Mt*√P=3.5*0,1*√1012=11
4.	Площадь земельного участка согласно сведениям Единого государственного реестра недвижимости (Ркад), м²	—
5.	Оценка расхождения Р и Ркад (Р - Ркад), м²	—
6.	Предельный минимальный и максимальный размеры земельного участка (Рмин и Рмакс), м²	Рмин = — Рмакс = —
7.	Кадастровый или иной государственный учетный номер (инвентарный) здания, сооружения, объекта незавершенного строительства, расположенного на земельном участке	—
8.	Вид (виды) разрешенного использования	—
8.1.	Дополнительные сведения об использовании земельного участка	—
9.	Сведения о земельных участках (землях общего пользования, территории общего пользования), посредством которых обеспечивается доступ	—

1	2	3
10.	Иные сведения	—

4. Пояснения к сведениям об уточняемом земельном участке с кадастровым номером 24:46:5301001:345 :

1.	—

1. Сведения о характерных точках границ уточняемого земельного участка с кадастровым номером 24:46:5301001:346 :

Система координат МСК-167, Зона 4 Зона № 4

Обозначение характерных точек границ	Координаты, м				Метод определения координат	Формулы, примененные для расчета средней квадратической погрешности определения координат характерных точек границ (Mt), с подставленными в такие формулы значениями и итоговые (вычисленные) значения Mt, м	Описание закрепления точки
	содержатся в Едином государственном реестре недвижимости		определены в результате выполнения комплексных кадастровых работ				
	X	Y	X	Y			
1	2	3	4	5	6	7	8
656	619 820,68	77 598,04	619 819,12	77 599,56	Метод спутниковых геодезических измерений (определений)	0,10	—
662	619 814,44	77 618,99	619 814,26	77 617,73			
277	619 813,36	77 624,61	619 811,75	77 626,89			
276	619 777,62	77 613,78	619 775,97	77 615,93			
657	619 786,11	77 588,57	619 783,68	77 590,21			
657	—	—	619 784,60	77 590,48			
н406У	—	—	619 803,56	77 595,98			
н405У	—	—	619 803,78	77 595,32			
656	619 820,68	77 598,04	619 819,12	77 599,56			

2. Сведения о частях границ уточняемого земельного участка с кадастровым номером 24:46:5301001:346 :

Обозначение части границ		Горизонтальное проложение (S), м	Описание прохождения части границ	Сведения о согласовании местоположения границ (согласовано/спорное)
от т.	до т.			
1	2	3	4	5
656	662	18,81	—	согласовано
662	277	9,50		
277	276	37,42		
276	657	26,85		
657	657	0,96		
657	н406У	19,74		
н406У	н405У	0,70		
н405У	656	15,92		

3. Сведения о характеристиках уточняемого земельного участка с кадастровым номером 24:46:5301001:346 :

№ п/п	Наименование характеристики	Значение характеристики
1	2	3
1.	Адрес земельного участка	
1.1.	Сведения о местоположении земельного участка (при отсутствии адреса) в структурированном в соответствии с федеральной информационной адресной системой виде	—
1.2.	Дополнительные сведения о местоположении земельного участка	—
2.	Площадь земельного участка ± величина погрешности определения (вычисления) площади (Р ± ΔР), м²	1 018 ± 11,00
3.	Формула, примененная для вычисления предельной погрешности определения площади земельного участка, с подставленными значениями и итоговые (вычисленные) значения	ΔР=3.5*Mt*√P=3.5*0,1*√1018=11
4.	Площадь земельного участка согласно сведениям Единого государственного реестра недвижимости (Ркад), м²	—
5.	Оценка расхождения Р и Ркад (Р - Ркад), м²	—
6.	Предельный минимальный и максимальный размеры земельного участка (Рмин и Рмакс), м²	Рмин = — Рмакс = —
7.	Кадастровый или иной государственный учетный номер (инвентарный) здания, сооружения, объекта незавершенного строительства, расположенного на земельном участке	—

1	2	3
8.	Вид (виды) разрешенного использования	—
8.1.	Дополнительные сведения об использовании земельного участка	—
9.	Сведения о земельных участках (землях общего пользования, территории общего пользования), посредством которых обеспечивается доступ	—
10.	Иные сведения	—

4. Пояснения к сведениям об уточняемом земельном участке с кадастровым номером 24:46:5301001:346 :

1.	—

1. Сведения о характерных точках границ уточняемого земельного участка с кадастровым номером 24:46:5301001:348 :

Система координат МСК-167, Зона 4 Зона № 4

Обозначение характерных точек границ	Координаты, м				Метод определения координат	Формулы, примененные для расчета средней квадратической погрешности определения координат характерных точек границ (Mt), с подставленными в такие формулы значениями и итоговые (вычисленные) значения Mt, м	Описание закрепления точки
	содержатся в Едином государственном реестре недвижимости		определены в результате выполнения комплексных кадастровых работ				
	X	Y	X	Y			
1	2	3	4	5	6	7	8
663	619 762,93	77 665,50	619 760,62	77 667,48	Метод спутниковых геодезических измерений (определений)	0,10	—
275	619 769,63	77 639,94	619 768,12	77 641,78			
278	619 806,00	77 650,07	619 804,37	77 651,78			
664	619 798,52	77 676,04	619 796,20	77 678,11			
663	619 762,93	77 665,50	619 760,62	77 667,48			

2. Сведения о частях границ уточняемого земельного участка с кадастровым номером 24:46:5301001:348 :

Обозначение части границ		Горизонтальное проложение (S), м	Описание прохождения части границ	Сведения о согласовании местоположения границ (согласовано/спорное)
от т.	до т.			
1	2	3	4	5

1	2	3	4	5
663	275	26,77	—	согласовано
275	278	37,60		
278	664	27,57		
664	663	37,13		

3. Сведения о характеристиках уточняемого земельного участка с кадастровым номером 24:46:5301001:348 :

№ п/п	Наименование характеристики	Значение характеристики
1	2	3
1.	Адрес земельного участка	
1.1.	Сведения о местоположении земельного участка (при отсутствии адреса) в структурированном в соответствии с федеральной информационной адресной системой виде	—
1.2.	Дополнительные сведения о местоположении земельного участка	—
2.	Площадь земельного участка ± величина погрешности определения (вычисления) площади (Р ± ΔР), м²	1 015 ± 11,00
3.	Формула, примененная для вычисления предельной погрешности определения площади земельного участка, с подставленными значениями и итоговые (вычисленные) значения	ΔР=3.5*Mt*√P=3.5*0,1*√1015=11
4.	Площадь земельного участка согласно сведениям Единого государственного реестра недвижимости (Ркад), м²	—
5.	Оценка расхождения Р и Ркад (Р - Ркад), м²	—
6.	Предельный минимальный и максимальный размеры земельного участка (Рмин и Рмакс), м²	Рмин = — Рмакс = —
7.	Кадастровый или иной государственный учетный номер (инвентарный) здания, сооружения, объекта незавершенного строительства, расположенного на земельном участке	—
8.	Вид (виды) разрешенного использования	—
8.1.	Дополнительные сведения об использовании земельного участка	—
9.	Сведения о земельных участках (землях общего пользования, территории общего пользования), посредством которых обеспечивается доступ	—
10.	Иные сведения	—

4. Пояснения к сведениям об уточняемом земельном участке с кадастровым номером 24:46:5301001:348 :

1.	—

1. Сведения о характерных точках границ уточняемого земельного участка с кадастровым номером 24:46:5301001:351 :

Система координат МСК-167, Зона 4 Зона № 4

Обозначение характерных точек границ	Координаты, м				Метод определения координат	Формулы, примененные для расчета средней квадратической погрешности определения координат характерных точек границ (Mt), с подставленными в такие формулы значениями и итоговые (вычисленные) значения Mt, м	Описание закрепления точки
	содержатся в Едином государственном реестре недвижимости		определены в результате выполнения комплексных кадастровых работ				
	X	Y	X	Y			
1	2	3	4	5	6	7	8
665	619 754,65	77 691,37	619 753,45	77 693,37	Метод спутниковых геодезических измерений (определений)	0,10	—
663	619 762,93	77 665,50	619 760,62	77 667,48			
664	619 798,52	77 676,04	619 796,20	77 678,11			
666	619 790,02	77 701,78	619 788,52	77 703,73			
665	619 754,65	77 691,37	619 753,45	77 693,37			

2. Сведения о частях границ уточняемого земельного участка с кадастровым номером 24:46:5301001:351 :

Обозначение части границ		Горизонтальное проложение (S), м	Описание прохождения части границ	Сведения о согласовании местоположения границ (согласовано/спорное)
от т.	до т.			
1	2	3	4	5
665	663	26,86	—	согласовано
663	664	37,13		
664	666	26,75		
666	665	36,57		

3. Сведения о характеристиках уточняемого земельного участка с кадастровым номером 24:46:5301001:351 :

№ п/п	Наименование характеристики	Значение характеристики
1	2	3

1	2	3
1.	Адрес земельного участка	
1.1.	Сведения о местоположении земельного участка (при отсутствии адреса) в структурированном в соответствии с федеральной информационной адресной системой виде	—
1.2.	Дополнительные сведения о местоположении земельного участка	—
2.	Площадь земельного участка ± величина погрешности определения (вычисления) площади (Р ± ΔР), м²	988 ± 11,00
3.	Формула, примененная для вычисления предельной погрешности определения площади земельного участка, с подставленными значениями и итоговые (вычисленные) значения	ΔР=3.5*Mt*√P=3.5*0,1*√988=11
4.	Площадь земельного участка согласно сведениям Единого государственного реестра недвижимости (Ркад), м²	—
5.	Оценка расхождения Р и Ркад (Р - Ркад), м²	—
6.	Предельный минимальный и максимальный размеры земельного участка (Рмин и Рмакс), м²	Рмин = — Рмакс = —
7.	Кадастровый или иной государственный учетный номер (инвентарный) здания, сооружения, объекта незавершенного строительства, расположенного на земельном участке	—
8.	Вид (виды) разрешенного использования	—
8.1.	Дополнительные сведения об использовании земельного участка	—
9.	Сведения о земельных участках (землях общего пользования, территории общего пользования), посредством которых обеспечивается доступ	—
10.	Иные сведения	—
4. Пояснения к сведениям об уточняемом земельном участке с кадастровым номером		24:46:5301001:351 :
1.	—	

1. Сведения о характерных точках границ уточняемого земельного участка с кадастровым номером 24:46:5301001:352 :

Система координат МСК-167, Зона 4 Зона № 4

Обозначение характерных точек границ	Координаты, м				Метод определения координат	Формулы, примененные для расчета средней квадратической погрешности определения координат характерных точек границ (Mt), с подставленными в такие формулы значениями и итоговые (вычисленные) значения Mt, м	Описание закрепления точки
	содержатся в Едином государственном реестре недвижимости		определены в результате выполнения комплексных кадастровых работ				
	X	Y	X	Y			
1	2	3	4	5	6	7	8
658	619 782,90	77 727,63	619 781,45	77 729,96	Метод спутниковых геодезических измерений (определений)	0,10	—
661	619 746,82	77 717,12	619 745,32	77 719,42			
665	619 754,65	77 691,37	619 753,45	77 693,37			
666	619 790,02	77 701,78	619 788,52	77 703,73			
658	619 782,90	77 727,63	619 781,45	77 729,96			

2. Сведения о частях границ уточняемого земельного участка с кадастровым номером 24:46:5301001:352 :

Обозначение части границ		Горизонтальное проложение (S), м	Описание прохождения части границ	Сведения о согласовании местоположения границ (согласовано/спорное)
от т.	до т.			
1	2	3	4	5
658	661	37,64	—	согласовано
661	665	27,29		
665	666	36,57		
666	658	27,17		

3. Сведения о характеристиках уточняемого земельного участка с кадастровым номером 24:46:5301001:352 :

№ п/п	Наименование характеристики	Значение характеристики
1	2	3

1	2	3
1.	Адрес земельного участка	
1.1.	Сведения о местоположении земельного участка (при отсутствии адреса) в структурированном в соответствии с федеральной информационной адресной системой виде	—
1.2.	Дополнительные сведения о местоположении земельного участка	—
2.	Площадь земельного участка ± величина погрешности определения (вычисления) площади (Р ± ΔР), м²	1 010 ± 11,00
3.	Формула, примененная для вычисления предельной погрешности определения площади земельного участка, с подставленными значениями и итоговые (вычисленные) значения	ΔP=3.5*Mt*√P=3.5*0,1*√1010=11
4.	Площадь земельного участка согласно сведениям Единого государственного реестра недвижимости (Ркад), м²	—
5.	Оценка расхождения Р и Ркад (Р - Ркад), м²	—
6.	Предельный минимальный и максимальный размеры земельного участка (Рмин и Рмакс), м²	Рмин = — Рмакс = —
7.	Кадастровый или иной государственный учетный номер (инвентарный) здания, сооружения, объекта незавершенного строительства, расположенного на земельном участке	—
8.	Вид (виды) разрешенного использования	—
8.1.	Дополнительные сведения об использовании земельного участка	—
9.	Сведения о земельных участках (землях общего пользования, территории общего пользования), посредством которых обеспечивается доступ	—
10.	Иные сведения	—
4. Пояснения к сведениям об уточняемом земельном участке с кадастровым номером		24:46:5301001:352 :
1.	—	

1. Сведения о характерных точках границ уточняемого земельного участка с кадастровым номером 24:46:5301001:353 :

Система координат МСК-167, Зона 4 Зона № 4

Обозначение характерных точек границ	Координаты, м				Метод определения координат	Формулы, примененные для расчета средней квадратической погрешности определения координат характерных точек границ (Mt), с подставленными в такие формулы значениями и итоговые (вычисленные) значения Mt, м	Описание закрепления точки
	содержатся в Едином государственном реестре недвижимости		определены в результате выполнения комплексных кадастровых работ				
	X	Y	X	Y			
1	2	3	4	5	6	7	8
667	619 731,97	77 769,53	619 730,24	77 771,17	Метод спутниковых геодезических измерений (определений)	0,10	—
668	619 740,07	77 743,29	619 737,65	77 745,06			
н408У	—	—	619 752,53	77 749,20			
н407У	—	—	619 759,37	77 751,36			
669	619 773,48	77 759,91	619 773,99	77 756,02			
670	619 768,19	77 779,57	619 766,70	77 781,34			
667	619 731,97	77 769,53	619 730,24	77 771,17			

2. Сведения о частях границ уточняемого земельного участка с кадастровым номером 24:46:5301001:353 :

Обозначение части границ		Горизонтальное проложение (S), м	Описание прохождения части границ	Сведения о согласовании местоположения границ (согласовано/спорное)
от т.	до т.			
1	2	3	4	5
667	668	27,14	—	согласовано
668	н408У	15,45		
н408У	н407У	7,17		
н407У	669	15,34		
669	670	26,35		
670	667	37,85		

3. Сведения о характеристиках уточняемого земельного участка с кадастровым номером		24:46:5301001:353 :
№ п/п	Наименование характеристики	Значение характеристики
1	2	3
1.	Адрес земельного участка	
1.1.	Сведения о местоположении земельного участка (при отсутствии адреса) в структурированном в соответствии с федеральной информационной адресной системой виде	—
1.2.	Дополнительные сведения о местоположении земельного участка	—
2.	Площадь земельного участка ± величина погрешности определения (вычисления) площади (Р ± ΔР), м²	1 020 ± 11,00
3.	Формула, примененная для вычисления предельной погрешности определения площади земельного участка, с подставленными значениями и итоговые (вычисленные) значения	ΔР=3.5*Mt*√P=3.5*0,1*√1020=11
4.	Площадь земельного участка согласно сведениям Единого государственного реестра недвижимости (Ркад), м²	—
5.	Оценка расхождения Р и Ркад (Р - Ркад), м²	—
6.	Предельный минимальный и максимальный размеры земельного участка (Рмин и Рмакс), м²	Рмин = — Рмакс = —
7.	Кадастровый или иной государственный учетный номер (инвентарный) здания, сооружения, объекта незавершенного строительства, расположенного на земельном участке	—
8.	Вид (виды) разрешенного использования	—
8.1.	Дополнительные сведения об использовании земельного участка	—
9.	Сведения о земельных участках (землях общего пользования, территории общего пользования), посредством которых обеспечивается доступ	—
10.	Иные сведения	—
4. Пояснения к сведениям об уточняемом земельном участке с кадастровым номером		24:46:5301001:353 :
1.	—	

1. Сведения о характерных точках границ уточняемого земельного участка с кадастровым номером 24:46:5301001:354 :

Система координат МСК-167, Зона 4 Зона № 4

Обозначение характерных точек границ	Координаты, м				Метод определения координат	Формулы, примененные для расчета средней квадратической погрешности определения координат характерных точек границ (Mt), с подставленными в такие формулы значениями и итоговые (вычисленные) значения Mt, м	Описание закрепления точки
	содержатся в Едином государственном реестре недвижимости		определены в результате выполнения комплексных кадастровых работ				
	X	Y	X	Y			
1	2	3	4	5	6	7	8
244	619 723,92	77 794,77	619 722,77	77 796,79	Метод спутниковых геодезических измерений (определений)	0,10	—
671	619 731,33	77 769,34	619 730,24	77 771,17			
667	619 731,97	77 769,53	619 766,70	77 781,34			
н409У	—	—	619 761,83	77 800,06			
670	619 768,19	77 779,57	619 758,95	77 807,53			
245	619 760,66	77 805,50	—	—	—	—	
244	619 723,92	77 794,77	619 722,77	77 796,79	Метод спутниковых геодезических измерений (определений)	0,10	

2. Сведения о частях границ уточняемого земельного участка с кадастровым номером 24:46:5301001:354 :

Обозначение части границ		Горизонтальное проложение (S), м	Описание прохождения части границ	Сведения о согласовании местоположения границ (согласовано/спорное)
от т.	до т.			
1	2	3	4	5
244	671	26,69	—	согласовано
671	667	37,85		
667	н409У	19,34		
н409У	670	8,01		
670	244	37,74		

3. Сведения о характеристиках уточняемого земельного участка с кадастровым номером 24:46:5301001:354 :

№ п/п	Наименование характеристики	Значение характеристики

1	2	3
1.	Адрес земельного участка	
1.1.	Сведения о местоположении земельного участка (при отсутствии адреса) в структурированном в соответствии с федеральной информационной адресной системой виде	—
1.2.	Дополнительные сведения о местоположении земельного участка	—
2.	Площадь земельного участка ± величина погрешности определения (вычисления) площади (Р ± ΔР), м²	1 029 ± 11,00
3.	Формула, примененная для вычисления предельной погрешности определения площади земельного участка, с подставленными значениями и итоговые (вычисленные) значения	ΔР=3.5*Mt*√P=3.5*0,1*√1029=11
4.	Площадь земельного участка согласно сведениям Единого государственного реестра недвижимости (Ркад), м²	—
5.	Оценка расхождения Р и Ркад (Р - Ркад), м²	—
6.	Предельный минимальный и максимальный размеры земельного участка (Рмин и Рмакс), м²	Рмин = — Рмакс = —
7.	Кадастровый или иной государственный учетный номер (инвентарный) здания, сооружения, объекта незавершенного строительства, расположенного на земельном участке	—
8.	Вид (виды) разрешенного использования	—
8.1.	Дополнительные сведения об использовании земельного участка	—
9.	Сведения о земельных участках (землях общего пользования, территории общего пользования), посредством которых обеспечивается доступ	—
10.	Иные сведения	—
4. Пояснения к сведениям об уточняемом земельном участке с кадастровым номером		24:46:5301001:354 :
1.	—	

1. Сведения о характерных точках границ уточняемого земельного участка с кадастровым номером 24:46:5301001:355 :

Система координат МСК-167, Зона 4 Зона № 4

Обозначение характерных точек границ	Координаты, м				Метод определения координат	Формулы, примененные для расчета средней квадратической погрешности определения координат характерных точек границ (Mt), с подставленными в такие формулы значениями и итоговые (вычисленные) значения Mt, м	Описание закрепления точки
	содержатся в Едином государственном реестре недвижимости		определены в результате выполнения комплексных кадастровых работ				
	X	Y	X	Y			
1	2	3	4	5	6	7	8
672	619 751,75	77 832,38	619 751,67	77 832,67	Метод спутниковых геодезических измерений (определений)	0,10	—
673	619 750,07	77 838,74	—	—	—	—	
674	619 743,94	77 859,70	619 750,07	77 838,84	Метод спутниковых геодезических измерений (определений)	0,10	
675	619 741,03	77 859,71	619 749,88	77 842,43			
676	619 735,39	77 859,67	619 750,59	77 848,34			
677	619 734,17	77 859,53	619 751,27	77 851,14			
1081	—	—	619 750,94	77 853,00			
н410У	—	—	619 750,40	77 859,96			
678	619 709,68	77 858,30	619 709,76	77 858,32			
679	619 714,88	77 827,63	—	—	—	—	
680	619 715,61	77 823,19	619 715,60	77 823,05	Метод спутниковых геодезических измерений (определений)	0,10	
681	619 743,39	77 830,27	—	—	—	—	
672	619 751,75	77 832,38	619 751,67	77 832,67	Метод спутниковых геодезических измерений (определений)	0,10	

2. Сведения о частях границ уточняемого земельного участка с кадастровым номером 24:46:5301001:355 :

Обозначение части границ		Горизонтальное проложение (S), м	Описание прохождения части границ	Сведения о согласовании местоположения границ (согласовано/спорное)
от т.	до т.			
1	2	3	4	5
672	674	6,37	—	согласовано
674	675	3,60		
675	676	5,95		
676	677	2,88		
677	1081	1,89		
1081	н410У	6,98		
н410У	678	40,67		
678	680	35,75		
680	672	37,33		

3. Сведения о характеристиках уточняемого земельного участка с кадастровым номером 24:46:5301001:355 :

№ п/п	Наименование характеристики	Значение характеристики
1	2	3
1.	Адрес земельного участка	
1.1.	Сведения о местоположении земельного участка (при отсутствии адреса) в структурированном в соответствии с федеральной информационной адресной системой виде	—
1.2.	Дополнительные сведения о местоположении земельного участка	—
2.	Площадь земельного участка ± величина погрешности определения (вычисления) площади (Р ± ΔР), м²	1 208 ± 12,00
3.	Формула, примененная для вычисления предельной погрешности определения площади земельного участка, с подставленными значениями и итоговые (вычисленные) значения	ΔР=3.5*Mt*√P=3.5*0,1*√1208=12
4.	Площадь земельного участка согласно сведениям Единого государственного реестра недвижимости (Ркад), м²	—
5.	Оценка расхождения Р и Ркад (Р - Ркад), м²	—
6.	Предельный минимальный и максимальный размеры земельного участка (Рмин и Рмакс), м²	Рмин = — Рмакс = —

1	2	3
7.	Кадастровый или иной государственный учетный номер (инвентарный) здания, сооружения, объекта незавершенного строительства, расположенного на земельном участке	—
8.	Вид (виды) разрешенного использования	—
8.1.	Дополнительные сведения об использовании земельного участка	—
9.	Сведения о земельных участках (землях общего пользования, территории общего пользования), посредством которых обеспечивается доступ	—
10.	Иные сведения	—

4. Пояснения к сведениям об уточняемом земельном участке с кадастровым номером 24:46:5301001:355 :

1.	—

1. Сведения о характерных точках границ уточняемого земельного участка с кадастровым номером 24:46:5301001:367 :

Система координат МСК-167, Зона 4 Зона № 4

Обозначение характерных точек границ	Координаты, м				Метод определения координат	Формулы, примененные для расчета средней квадратической погрешности определения координат характерных точек границ (Mt), с подставленными в такие формулы значениями и итоговые (вычисленные) значения Mt, м	Описание закрепления точки
	содержатся в Едином государственном реестре недвижимости		определены в результате выполнения комплексных кадастровых работ				
	X	Y	X	Y			
1	2	3	4	5	6	7	8
682	619 820,89	77 208,01	619 818,70	77 209,77	Метод спутниковых геодезических измерений (определений)	0,10	—
683	619 820,50	77 211,21	619 818,31	77 212,97			
684	619 819,02	77 216,04	619 816,83	77 217,80			
685	619 818,66	77 216,00	619 816,47	77 217,76			
686	619 815,82	77 215,22	619 813,63	77 216,98			

1	2	3	4	5	6	7	8
687	619 814,98	77 217,55	619 812,79	77 219,31	Метод спутниковых геодезических измерений (определений)	0,10	—
688	619 781,06	77 204,61	619 778,87	77 206,37			
689	619 781,14	77 204,43	619 778,95	77 206,19			
н425У	—	—	619 784,50	77 192,99			
690	619 787,66	77 189,28	—	—	—	—	
691	619 790,18	77 183,54	619 787,99	77 185,30	Метод спутниковых геодезических измерений (определений)	0,10	
692	619 809,32	77 191,36	619 807,13	77 193,12			
693	619 814,68	77 194,36	619 812,49	77 196,12			
694	619 816,87	77 196,50	619 814,68	77 198,26			
695	619 818,87	77 198,96	619 816,68	77 200,72			
696	619 820,07	77 201,83	619 817,88	77 203,59			
697	619 820,67	77 204,90	619 818,48	77 206,66			
682	619 820,89	77 208,01	619 818,70	77 209,77			

2. Сведения о частях границ уточняемого земельного участка с кадастровым номером 24:46:5301001:367 :

Обозначение части границ		Горизонтальное проложение (S), м	Описание прохождения части границ	Сведения о согласовании местоположения границ (согласовано/спорное)
от т.	до т.			
1	2	3	4	5
682	683	3,22	—	согласовано
683	684	5,05		
684	685	0,36		
685	686	2,95		
686	687	2,48		
687	688	36,30		

1	2	3	4	5
688	689	0,20	—	согласовано
689	н425У	14,32		
н425У	691	8,44		
691	692	20,68		
692	693	6,14		
693	694	3,06		
694	695	3,17		
695	696	3,11		
696	697	3,13		
697	682	3,12		

3. Сведения о характеристиках уточняемого земельного участка с кадастровым номером 24:46:5301001:367 :

№ п/п	Наименование характеристики	Значение характеристики
1	2	3
1.	Адрес земельного участка	
1.1.	Сведения о местоположении земельного участка (при отсутствии адреса) в структурированном в соответствии с федеральной информационной адресной системой виде	—
1.2.	Дополнительные сведения о местоположении земельного участка	—
2.	Площадь земельного участка ± величина погрешности определения (вычисления) площади (Р ± ΔР), м²	808 ± 10,00
3.	Формула, примененная для вычисления предельной погрешности определения площади земельного участка, с подставленными значениями и итоговые (вычисленные) значения	ΔР=3.5*Mt*√P=3.5*0,1*√808=10
4.	Площадь земельного участка согласно сведениям Единого государственного реестра недвижимости (Ркад), м²	—
5.	Оценка расхождения Р и Ркад (Р - Ркад), м²	—
6.	Предельный минимальный и максимальный размеры земельного участка (Рмин и Рмакс), м²	Рмин = — Рмакс = —
7.	Кадастровый или иной государственный учетный номер (инвентарный) здания, сооружения, объекта незавершенного строительства, расположенного на земельном участке	—
8.	Вид (виды) разрешенного использования	—

1	2	3
8.1.	Дополнительные сведения об использовании земельного участка	—
9.	Сведения о земельных участках (землях общего пользования, территории общего пользования), посредством которых обеспечивается доступ	—
10.	Иные сведения	—

4. Пояснения к сведениям об уточняемом земельном участке с кадастровым номером 24:46:5301001:367 :

1.	—

1. Сведения о характерных точках границ уточняемого земельного участка с кадастровым номером 24:46:5301001:368 :

Система координат МСК-167, Зона 4 Зона № 4

Обозначение характерных точек границ	Координаты, м				Метод определения координат	Формулы, примененные для расчета средней квадратической погрешности определения координат характерных точек границ (Mt), с подставленными в такие формулы значениями и итоговые (вычисленные) значения Mt, м	Описание закрепления точки
	содержатся в Едином государственном реестре недвижимости		определены в результате выполнения комплексных кадастровых работ				
	X	Y	X	Y			
1	2	3	4	5	6	7	8
698	619 763,31	77 235,38	619 761,23	77 237,25	Метод спутниковых геодезических измерений (определений)	0,10	—
699	619 770,59	77 208,97	—	—	—	—	
700	619 771,28	77 206,47	619 769,00	77 208,11	Метод спутниковых геодезических измерений (определений)	0,10	
701	619 813,57	77 225,81	619 811,63	77 226,38			
702	619 806,79	77 242,38	619 803,69	77 247,98			
703	619 802,84	77 246,46	619 799,51	77 250,92			
704	619 796,93	77 248,24	—	—	—	—	
705	619 767,51	77 236,98	—	—			
706	619 765,27	77 236,13	—	—			

1	2	3	4	5	6	7	8
698	619 763,31	77 235,38	619 761,23	77 237,25	Метод спутниковых геодезических измерений (определений)	0,10	—

2. Сведения о частях границ уточняемого земельного участка с кадастровым номером 24:46:5301001:368 :

Обозначение части границ		Горизонтальное проложение (S), м	Описание прохождения части границ	Сведения о согласовании местоположения границ (согласовано/спорное)
от т.	до т.			
1	2	3	4	5
698	700	30,16	—	согласовано
700	701	46,38		
701	702	23,01		
702	703	5,11		
703	698	40,65		

3. Сведения о характеристиках уточняемого земельного участка с кадастровым номером 24:46:5301001:368 :

№ п/п	Наименование характеристики	Значение характеристики
1	2	3
1.	Адрес земельного участка	
1.1.	Сведения о местоположении земельного участка (при отсутствии адреса) в структурированном в соответствии с федеральной информационной адресной системой виде	—
1.2.	Дополнительные сведения о местоположении земельного участка	—
2.	Площадь земельного участка ± величина погрешности определения (вычисления) площади (P ± ΔP), м²	1 278 ± 13,00
3.	Формула, примененная для вычисления предельной погрешности определения площади земельного участка, с подставленными значениями и итоговые (вычисленные) значения	ΔP=3.5*Mt*√P=3.5*0,1*√1278=13
4.	Площадь земельного участка согласно сведениям Единого государственного реестра недвижимости (Ркад), м²	—
5.	Оценка расхождения Р и Ркад (Р - Ркад), м²	—
6.	Предельный минимальный и максимальный размеры земельного участка (Рмин и Рмакс), м²	Рмин = — Рмакс = —
7.	Кадастровый или иной государственный учетный номер (инвентарный) здания, сооружения, объекта незавершенного строительства, расположенного на земельном участке	—

1	2	3
8.	Вид (виды) разрешенного использования	—
8.1.	Дополнительные сведения об использовании земельного участка	—
9.	Сведения о земельных участках (землях общего пользования, территории общего пользования), посредством которых обеспечивается доступ	—
10.	Иные сведения	—

4. Пояснения к сведениям об уточняемом земельном участке с кадастровым номером 24:46:5301001:368 :

1.	—

1. Сведения о характерных точках границ уточняемого земельного участка с кадастровым номером 24:46:5301001:369 :

Система координат МСК-167, Зона 4 Зона № 4

Обозначение характерных точек границ	Координаты, м				Метод определения координат	Формулы, примененные для расчета средней квадратической погрешности определения координат характерных точек границ (Mt), с подставленными в такие формулы значениями и итоговые (вычисленные) значения Mt, м	Описание закрепления точки
	содержатся в Едином государственном реестре недвижимости		определены в результате выполнения комплексных кадастровых работ				
	X	Y	X	Y			
1	2	3	4	5	6	7	8
689	619 781,14	77 204,43	619 778,95	77 206,19	Метод спутниковых геодезических измерений (определений)	0,10	—
707	619 754,06	77 194,31	619 751,97	77 196,11			
708	619 761,18	77 177,66	619 760,58	77 175,73			
690	619 787,66	77 189,28	619 787,99	77 185,30			
н425У	—	—	619 784,50	77 192,99			
689	619 781,14	77 204,43	619 778,95	77 206,19			

2. Сведения о частях границ уточняемого земельного участка с кадастровым номером 24:46:5301001:369 :

Обозначение части границ		Горизонтальное проложение (S), м	Описание прохождения части границ	Сведения о согласовании местоположения границ (согласовано/спорное)
от т.	до т.			
1	2	3	4	5
689	707	28,80	—	согласовано
707	708	22,12		
708	690	29,03		
690	н425У	8,44		
н425У	689	14,32		

3. Сведения о характеристиках уточняемого земельного участка с кадастровым номером 24:46:5301001:369 :

№ п/п	Наименование характеристики	Значение характеристики
1	2	3
1.	Адрес земельного участка	
1.1.	Сведения о местоположении земельного участка (при отсутствии адреса) в структурированном в соответствии с федеральной информационной адресной системой виде	—
1.2.	Дополнительные сведения о местоположении земельного участка	—
2.	Площадь земельного участка ± величина погрешности определения (вычисления) площади (Р ± ΔР), м²	646 ± 9,00
3.	Формула, примененная для вычисления предельной погрешности определения площади земельного участка, с подставленными значениями и итоговые (вычисленные) значения	ΔР=3.5*Mt*√P=3.5*0,1*√646=9
4.	Площадь земельного участка согласно сведениям Единого государственного реестра недвижимости (Ркад), м²	—
5.	Оценка расхождения Р и Ркад (Р - Ркад), м²	—
6.	Предельный минимальный и максимальный размеры земельного участка (Рмин и Рмакс), м²	Рмин = — Рмакс = —
7.	Кадастровый или иной государственный учетный номер (инвентарный) здания, сооружения, объекта незавершенного строительства, расположенного на земельном участке	—
8.	Вид (виды) разрешенного использования	—
8.1.	Дополнительные сведения об использовании земельного участка	—

1	2	3
9.	Сведения о земельных участках (землях общего пользования, территории общего пользования), посредством которых обеспечивается доступ	—
10.	Иные сведения	—

4. Пояснения к сведениям об уточняемом земельном участке с кадастровым номером 24:46:5301001:369 :

1.	—

1. Сведения о характерных точках границ уточняемого земельного участка с кадастровым номером 24:46:5301001:370 :

Система координат МСК-167, Зона 4 Зона № 4

Обозначение характерных точек границ	Координаты, м				Метод определения координат	Формулы, примененные для расчета средней квадратической погрешности определения координат характерных точек границ (Mt), с подставленными в такие формулы значениями и итоговые (вычисленные) значения Mt, м	Описание закрепления точки
	содержатся в Едином государственном реестре недвижимости		определены в результате выполнения комплексных кадастровых работ				
	X	Y	X	Y			
1	2	3	4	5	6	7	8
709	619 763,31	77 235,37	619 761,23	77 237,25	Метод спутниковых геодезических измерений (определений)	0,10	—
710	619 741,59	77 226,58	619 739,45	77 228,24			
711	619 749,26	77 201,22	619 747,82	77 200,50			
699	619 770,59	77 208,97	619 769,00	77 208,11			
709	619 763,31	77 235,37	619 761,23	77 237,25			

2. Сведения о частях границ уточняемого земельного участка с кадастровым номером 24:46:5301001:370 :

Обозначение части границ		Горизонтальное проложение (S), м	Описание прохождения части границ	Сведения о согласовании местоположения границ (согласовано/спорное)
от т.	до т.			
1	2	3	4	5
709	710	23,57	—	согласовано
710	711	28,98		

1	2	3	4	5
711	699	22,51	—	согласовано
699	709	30,16		

3. Сведения о характеристиках уточняемого земельного участка с кадастровым номером 24:46:5301001:370 :

№ п/п	Наименование характеристики	Значение характеристики
1	2	3
1.	Адрес земельного участка	
1.1.	Сведения о местоположении земельного участка (при отсутствии адреса) в структурированном в соответствии с федеральной информационной адресной системой виде	—
1.2.	Дополнительные сведения о местоположении земельного участка	—
2.	Площадь земельного участка ± величина погрешности определения (вычисления) площади (Р ± ΔР), м²	678 ± 9,00
3.	Формула, примененная для вычисления предельной погрешности определения площади земельного участка, с подставленными значениями и итоговые (вычисленные) значения	ΔР=3.5*Mt*√P=3.5*0,1*√678=9
4.	Площадь земельного участка согласно сведениям Единого государственного реестра недвижимости (Ркад), м²	—
5.	Оценка расхождения Р и Ркад (Р - Ркад), м²	—
6.	Предельный минимальный и максимальный размеры земельного участка (Рмин и Рмакс), м²	Рмин = — Рмакс = —
7.	Кадастровый или иной государственный учетный номер (инвентарный) здания, сооружения, объекта незавершенного строительства, расположенного на земельном участке	—
8.	Вид (виды) разрешенного использования	—
8.1.	Дополнительные сведения об использовании земельного участка	—
9.	Сведения о земельных участках (землях общего пользования, территории общего пользования), посредством которых обеспечивается доступ	—
10.	Иные сведения	—

4. Пояснения к сведениям об уточняемом земельном участке с кадастровым номером 24:46:5301001:370 :

1.	—

1. Сведения о характерных точках границ уточняемого земельного участка с кадастровым номером 24:46:5301001:371 :

Система координат МСК-167, Зона 4 Зона № 4

Обозначение характерных точек границ	Координаты, м				Метод определения координат	Формулы, примененные для расчета средней квадратической погрешности определения координат характерных точек границ (Mt), с подставленными в такие формулы значениями и итоговые (вычисленные) значения Mt, м	Описание закрепления точки
	содержатся в Едином государственном реестре недвижимости		определены в результате выполнения комплексных кадастровых работ				
	X	Y	X	Y			
1	2	3	4	5	6	7	8
712	619 727,78	77 184,11	619 725,80	77 186,03	Метод спутниковых геодезических измерений (определений)	0,10	—
716	—	—	619 733,55	77 166,11			
713	619 735,28	77 164,02	619 733,71	77 165,17			
н426У	—	—	619 757,50	77 174,18			
714	619 762,65	77 174,24	619 760,58	77 175,73			
н427У	—	—	619 758,99	77 179,42			
707	619 754,06	77 194,31	619 751,97	77 196,11			
712	619 727,78	77 184,11	619 725,80	77 186,03			

2. Сведения о частях границ уточняемого земельного участка с кадастровым номером 24:46:5301001:371 :

Обозначение части границ		Горизонтальное проложение (S), м	Описание прохождения части границ	Сведения о согласовании местоположения границ (согласовано/спорное)
от т.	до т.			
1	2	3	4	5
712	716	21,37	—	согласовано
716	713	0,95		
713	н426У	25,44		
н426У	714	3,45		

1	2	3	4	5
714	н427У	4,02	—	согласовано
н427У	707	18,11		
707	712	28,04		

3. Сведения о характеристиках уточняемого земельного участка с кадастровым номером 24:46:5301001:371 :

№ п/п	Наименование характеристики	Значение характеристики
1	2	3
1.	Адрес земельного участка	
1.1.	Сведения о местоположении земельного участка (при отсутствии адреса) в структурированном в соответствии с федеральной информационной адресной системой виде	—
1.2.	Дополнительные сведения о местоположении земельного участка	—
2.	Площадь земельного участка ± величина погрешности определения (вычисления) площади (Р ± ΔР), м²	634 ± 9,00
3.	Формула, примененная для вычисления предельной погрешности определения площади земельного участка, с подставленными значениями и итоговые (вычисленные) значения	ΔР=3.5*Mt*√P=3.5*0,1*√634=9
4.	Площадь земельного участка согласно сведениям Единого государственного реестра недвижимости (Ркад), м²	—
5.	Оценка расхождения Р и Ркад (Р - Ркад), м²	—
6.	Предельный минимальный и максимальный размеры земельного участка (Рмин и Рмакс), м²	Рмин = — Рмакс = —
7.	Кадастровый или иной государственный учетный номер (инвентарный) здания, сооружения, объекта незавершенного строительства, расположенного на земельном участке	—
8.	Вид (виды) разрешенного использования	—
8.1.	Дополнительные сведения об использовании земельного участка	—
9.	Сведения о земельных участках (землях общего пользования, территории общего пользования), посредством которых обеспечивается доступ	—
10.	Иные сведения	—

4. Пояснения к сведениям об уточняемом земельном участке с кадастровым номером 24:46:5301001:371 :

1.	—

1. Сведения о характерных точках границ уточняемого земельного участка с кадастровым номером 24:46:5301001:373 :

Система координат МСК-167, Зона 4 Зона № 4

Обозначение характерных точек границ	Координаты, м				Метод определения координат	Формулы, примененные для расчета средней квадратической погрешности определения координат характерных точек границ (Mt), с подставленными в такие формулы значениями и итоговые (вычисленные) значения Mt, м	Описание закрепления точки
	содержатся в Едином государственном реестре недвижимости		определены в результате выполнения комплексных кадастровых работ				
	X	Y	X	Y			
1	2	3	4	5	6	7	8
715	619 733,20	77 164,96	619 733,71	77 165,17	Метод спутниковых геодезических измерений (определений)	0,10	—
716	619 733,55	77 166,11	619 733,55	77 166,11			
717	619 725,80	77 186,03	619 725,80	77 186,03			
718	619 704,88	77 178,03	619 704,88	77 178,03			
719	619 712,61	77 157,36	619 712,61	77 157,36			
715	619 733,20	77 164,96	619 733,71	77 165,17			

2. Сведения о частях границ уточняемого земельного участка с кадастровым номером 24:46:5301001:373 :

Обозначение части границ		Горизонтальное проложение (S), м	Описание прохождения части границ	Сведения о согласовании местоположения границ (согласовано/спорное)
от т.	до т.			
1	2	3	4	5
715	716	0,95	—	согласовано
716	717	21,37		
717	718	22,40		
718	719	22,07		
719	715	22,50		

3. Сведения о характеристиках уточняемого земельного участка с кадастровым номером 24:46:5301001:373 :

№ п/п	Наименование характеристики	Значение характеристики
1	2	3

1	2	3
1.	Адрес земельного участка	
1.1.	Сведения о местоположении земельного участка (при отсутствии адреса) в структурированном в соответствии с федеральной информационной адресной системой виде	—
1.2.	Дополнительные сведения о местоположении земельного участка	—
2.	Площадь земельного участка ± величина погрешности определения (вычисления) площади (Р ± ΔР), м²	500 ± 8,00
3.	Формула, примененная для вычисления предельной погрешности определения площади земельного участка, с подставленными значениями и итоговые (вычисленные) значения	ΔР=3.5*Mt*√P=3.5*0,1*√500=8
4.	Площадь земельного участка согласно сведениям Единого государственного реестра недвижимости (Ркад), м²	—
5.	Оценка расхождения Р и Ркад (Р - Ркад), м²	—
6.	Предельный минимальный и максимальный размеры земельного участка (Рмин и Рмакс), м²	Рмин = — Рмакс = —
7.	Кадастровый или иной государственный учетный номер (инвентарный) здания, сооружения, объекта незавершенного строительства, расположенного на земельном участке	—
8.	Вид (виды) разрешенного использования	—
8.1.	Дополнительные сведения об использовании земельного участка	—
9.	Сведения о земельных участках (землях общего пользования, территории общего пользования), посредством которых обеспечивается доступ	—
10.	Иные сведения	—
4. Пояснения к сведениям об уточняемом земельном участке с кадастровым номером		24:46:5301001:373 :
1.	—	

1. Сведения о характерных точках границ уточняемого земельного участка с кадастровым номером 24:46:5301001:375 :

Система координат МСК-167, Зона 4 Зона № 4

Обозначение характерных точек границ	Координаты, м				Метод определения координат	Формулы, примененные для расчета средней квадратической погрешности определения координат характерных точек границ (Mt), с подставленными в такие формулы значениями и итоговые (вычисленные) значения Mt, м	Описание закрепления точки
	содержатся в Едином государственном реестре недвижимости		определены в результате выполнения комплексных кадастровых работ				
	X	Y	X	Y			
1	2	3	4	5	6	7	8
720	619 701,93	77 153,09	619 701,93	77 153,09	Метод спутниковых геодезических измерений (определений)	0,10	—
721	619 693,82	77 173,89	619 693,82	77 173,89			
722	619 670,93	77 165,19	619 671,00	77 165,02			
723	619 679,76	77 143,79	619 679,57	77 143,71			
720	619 701,93	77 153,09	619 701,93	77 153,09			

2. Сведения о частях границ уточняемого земельного участка с кадастровым номером 24:46:5301001:375 :

Обозначение части границ		Горизонтальное проложение (S), м	Описание прохождения части границ	Сведения о согласовании местоположения границ (согласовано/спорное)
от т.	до т.			
1	2	3	4	5
720	721	22,33	—	согласовано
721	722	24,48		
722	723	22,97		
723	720	24,25		

3. Сведения о характеристиках уточняемого земельного участка с кадастровым номером 24:46:5301001:375 :

№ п/п	Наименование характеристики	Значение характеристики
1	2	3

1	2	3
1.	Адрес земельного участка	
1.1.	Сведения о местоположении земельного участка (при отсутствии адреса) в структурированном в соответствии с федеральной информационной адресной системой виде	—
1.2.	Дополнительные сведения о местоположении земельного участка	—
2.	Площадь земельного участка ± величина погрешности определения (вычисления) площади (Р ± ΔР), м²	552 ± 8,00
3.	Формула, примененная для вычисления предельной погрешности определения площади земельного участка, с подставленными значениями и итоговые (вычисленные) значения	ΔР=3.5*Mt*√P=3.5*0,1*√552=8
4.	Площадь земельного участка согласно сведениям Единого государственного реестра недвижимости (Ркад), м²	—
5.	Оценка расхождения Р и Ркад (Р - Ркад), м²	—
6.	Предельный минимальный и максимальный размеры земельного участка (Рмин и Рмакс), м²	Рмин = — Рмакс = —
7.	Кадастровый или иной государственный учетный номер (инвентарный) здания, сооружения, объекта незавершенного строительства, расположенного на земельном участке	—
8.	Вид (виды) разрешенного использования	—
8.1.	Дополнительные сведения об использовании земельного участка	—
9.	Сведения о земельных участках (землях общего пользования, территории общего пользования), посредством которых обеспечивается доступ	—
10.	Иные сведения	—
4. Пояснения к сведениям об уточняемом земельном участке с кадастровым номером		24:46:5301001:375 :
1.	—	

1. Сведения о характерных точках границ уточняемого земельного участка с кадастровым номером 24:46:5301001:377 :

Система координат МСК-167, Зона 4 Зона № 4

Обозначение характерных точек границ	Координаты, м				Метод определения координат	Формулы, примененные для расчета средней квадратической погрешности определения координат характерных точек границ (Mt), с подставленными в такие формулы значениями и итоговые (вычисленные) значения Mt, м	Описание закрепления точки
	содержатся в Едином государственном реестре недвижимости		определены в результате выполнения комплексных кадастровых работ				
	X	Y	X	Y			
1	2	3	4	5	6	7	8
723	619 679,76	77 143,79	619 679,57	77 143,71	Метод спутниковых геодезических измерений (определений)	0,10	—
722	—	—	619 671,00	77 165,02			
722	619 670,93	77 165,19	619 643,55	77 154,75			
724	619 643,55	77 154,75	619 643,83	77 154,05			
725	619 643,71	77 154,34	619 652,22	77 132,75			
615	619 643,83	77 154,05	—	—	—	—	
614	619 652,22	77 132,75	619 652,40	77 132,25	Метод спутниковых геодезических измерений (определений)	0,10	
726	619 652,40	77 132,25	—	—	—	—	
723	619 679,76	77 143,79	619 679,57	77 143,71	Метод спутниковых геодезических измерений (определений)	0,10	

2. Сведения о частях границ уточняемого земельного участка с кадастровым номером 24:46:5301001:377 :

Обозначение части границ		Горизонтальное проложение (S), м	Описание прохождения части границ	Сведения о согласовании местоположения границ (согласовано/спорное)
от т.	до т.			
1	2	3	4	5
723	722	22,97	—	согласовано
722	722	29,31		
722	724	0,75		
724	725	22,89		

1	2	3	4	5
725	614	0,53	—	согласовано
614	723	29,49		

3. Сведения о характеристиках уточняемого земельного участка с кадастровым номером 24:46:5301001:377 :

№ п/п	Наименование характеристики	Значение характеристики
1	2	3
1.	Адрес земельного участка	
1.1.	Сведения о местоположении земельного участка (при отсутствии адреса) в структурированном в соответствии с федеральной информационной адресной системой виде	—
1.2.	Дополнительные сведения о местоположении земельного участка	—
2.	Площадь земельного участка ± величина погрешности определения (вычисления) площади (Р ± ΔР), м²	693 ± 9,00
3.	Формула, примененная для вычисления предельной погрешности определения площади земельного участка, с подставленными значениями и итоговые (вычисленные) значения	ΔР=3.5*Mt*√P=3.5*0,1*√693=9
4.	Площадь земельного участка согласно сведениям Единого государственного реестра недвижимости (Ркад), м²	—
5.	Оценка расхождения Р и Ркад (Р - Ркад), м²	—
6.	Предельный минимальный и максимальный размеры земельного участка (Рмин и Рмакс), м²	Рмин = — Рмакс = —
7.	Кадастровый или иной государственный учетный номер (инвентарный) здания, сооружения, объекта незавершенного строительства, расположенного на земельном участке	—
8.	Вид (виды) разрешенного использования	—
8.1.	Дополнительные сведения об использовании земельного участка	—
9.	Сведения о земельных участках (землях общего пользования, территории общего пользования), посредством которых обеспечивается доступ	—
10.	Иные сведения	—

4. Пояснения к сведениям об уточняемом земельном участке с кадастровым номером 24:46:5301001:377 :

1.	—

1. Сведения о характерных точках границ уточняемого земельного участка с кадастровым номером 24:46:5301001:378 :

Система координат МСК-167, Зона 4 Зона № 4

Обозначение характерных точек границ	Координаты, м				Метод определения координат	Формулы, примененные для расчета средней квадратической погрешности определения координат характерных точек границ (Mt), с подставленными в такие формулы значениями и итоговые (вычисленные) значения Mt, м	Описание закрепления точки
	содержатся в Едином государственном реестре недвижимости		определены в результате выполнения комплексных кадастровых работ				
	X	Y	X	Y			
1	2	3	4	5	6	7	8
727	619 678,90	77 203,02	619 677,19	77 204,72	Метод спутниковых геодезических измерений (определений)	0,10	—
728	619 657,31	77 194,62	619 655,17	77 196,28			
н436У	—	—	619 662,28	77 169,44			
729	619 665,09	77 165,24	619 662,87	77 166,90			
730	619 665,62	77 166,14	—	—	—	—	
731	619 669,26	77 167,62	—	—			
732	619 669,63	77 166,77	619 667,49	77 168,43	Метод спутниковых геодезических измерений (определений)	0,10	
733	619 687,16	77 173,11	619 685,02	77 174,77			
734	619 686,42	77 175,23	619 684,28	77 176,89			
727	619 678,90	77 203,02	619 677,19	77 204,72			

2. Сведения о частях границ уточняемого земельного участка с кадастровым номером 24:46:5301001:378 :

Обозначение части границ		Горизонтальное проложение (S), м	Описание прохождения части границ	Сведения о согласовании местоположения границ (согласовано/спорное)
от т.	до т.			
1	2	3	4	5
727	728	23,58	—	согласовано
728	н436У	27,77		

1	2	3	4	5
н436У	729	2,61	—	согласовано
729	732	4,87		
732	733	18,64		
733	734	2,25		
734	727	28,72		

3. Сведения о характеристиках уточняемого земельного участка с кадастровым номером 24:46:5301001:378 :

№ п/п	Наименование характеристики	Значение характеристики
1	2	3
1.	Адрес земельного участка	
1.1.	Сведения о местоположении земельного участка (при отсутствии адреса) в структурированном в соответствии с федеральной информационной адресной системой виде	—
1.2.	Дополнительные сведения о местоположении земельного участка	—
2.	Площадь земельного участка ± величина погрешности определения (вычисления) площади (Р ± ΔР), м²	716 ± 9,00
3.	Формула, примененная для вычисления предельной погрешности определения площади земельного участка, с подставленными значениями и итоговые (вычисленные) значения	ΔР=3.5*Mt*√P=3.5*0,1*√716=9
4.	Площадь земельного участка согласно сведениям Единого государственного реестра недвижимости (Ркад), м²	—
5.	Оценка расхождения Р и Ркад (Р - Ркад), м²	—
6.	Предельный минимальный и максимальный размеры земельного участка (Рмин и Рмакс), м²	Рмин = — Рмакс = —
7.	Кадастровый или иной государственный учетный номер (инвентарный) здания, сооружения, объекта незавершенного строительства, расположенного на земельном участке	—
8.	Вид (виды) разрешенного использования	—
8.1.	Дополнительные сведения об использовании земельного участка	—
9.	Сведения о земельных участках (землях общего пользования, территории общего пользования), посредством которых обеспечивается доступ	—
10.	Иные сведения	—

4. Пояснения к сведениям об уточняемом земельном участке с кадастровым номером 24:46:5301001:378 :

1.	—

1. Сведения о характерных точках границ уточняемого земельного участка с кадастровым номером 24:46:5301001:379 :

Система координат МСК-167, Зона 4 Зона № 4

Обозначение характерных точек границ	Координаты, м				Метод определения координат	Формулы, примененные для расчета средней квадратической погрешности определения координат характерных точек границ (Mt), с подставленными в такие формулы значениями и итоговые (вычисленные) значения Mt, м	Описание закрепления точки
	содержатся в Едином государственном реестре недвижимости		определены в результате выполнения комплексных кадастровых работ				
	X	Y	X	Y			
1	2	3	4	5	6	7	8
735	619 615,53	77 178,13	619 613,30	77 180,01	Метод спутниковых геодезических измерений (определений)	0,10	—
736	619 608,04	77 175,41	—	—	—	—	
737	619 594,22	77 169,90	619 592,08	77 171,56	Метод спутниковых геодезических измерений (определений)	0,10	
н437У	—	—	619 599,22	77 143,94			
738	619 600,95	77 142,66	619 599,36	77 143,41			
739	619 614,52	77 147,50	619 620,86	77 151,66			
740	619 624,43	77 152,29	619 622,56	77 152,87			
735	619 615,53	77 178,13	619 613,30	77 180,01			

2. Сведения о частях границ уточняемого земельного участка с кадастровым номером 24:46:5301001:379 :

Обозначение части границ		Горизонтальное проложение (S), м	Описание прохождения части границ	Сведения о согласовании местоположения границ (согласовано/спорное)
от т.	до т.			
1	2	3	4	5
735	737	22,84	—	согласовано
737	н437У	28,53		

1	2	3	4	5
н437У	738	0,55	—	согласовано
738	739	23,03		
739	740	2,09		
740	735	28,68		

3. Сведения о характеристиках уточняемого земельного участка с кадастровым номером 24:46:5301001:379 :

№ п/п	Наименование характеристики	Значение характеристики
1	2	3
1.	Адрес земельного участка	
1.1.	Сведения о местоположении земельного участка (при отсутствии адреса) в структурированном в соответствии с федеральной информационной адресной системой виде	—
1.2.	Дополнительные сведения о местоположении земельного участка	—
2.	Площадь земельного участка ± величина погрешности определения (вычисления) площади (Р ± ΔР), м²	694 ± 9,00
3.	Формула, примененная для вычисления предельной погрешности определения площади земельного участка, с подставленными значениями и итоговые (вычисленные) значения	ΔР=3.5*Mt*√P=3.5*0,1*√694=9
4.	Площадь земельного участка согласно сведениям Единого государственного реестра недвижимости (Ркад), м²	—
5.	Оценка расхождения Р и Ркад (Р - Ркад), м²	—
6.	Предельный минимальный и максимальный размеры земельного участка (Рмин и Рмакс), м²	Рмин = — Рмакс = —
7.	Кадастровый или иной государственный учетный номер (инвентарный) здания, сооружения, объекта незавершенного строительства, расположенного на земельном участке	—
8.	Вид (виды) разрешенного использования	—
8.1.	Дополнительные сведения об использовании земельного участка	—
9.	Сведения о земельных участках (землях общего пользования, территории общего пользования), посредством которых обеспечивается доступ	—
10.	Иные сведения	—

4. Пояснения к сведениям об уточняемом земельном участке с кадастровым номером 24:46:5301001:379 :

1.	—

1. Сведения о характерных точках границ уточняемого земельного участка с кадастровым номером 24:46:5301001:416 :

Система координат МСК-167, Зона 4 Зона № 4

Обозначение характерных точек границ	Координаты, м				Метод определения координат	Формулы, примененные для расчета средней квадратической погрешности определения координат характерных точек границ (Mt), с подставленными в такие формулы значениями и итоговые (вычисленные) значения Mt, м	Описание закрепления точки
	содержатся в Едином государственном реестре недвижимости		определены в результате выполнения комплексных кадастровых работ				
	X	Y	X	Y			
1	2	3	4	5	6	7	8
741	619 800,01	77 251,10	619 799,51	77 250,92	Метод спутниковых геодезических измерений (определений)	0,10	—
н441У	—	—	619 798,53	77 253,23			
742	619 790,67	77 271,87	619 790,20	77 272,82			
743	619 756,00	77 258,47	619 755,63	77 259,89			
744	619 760,27	77 241,32	—	—	—	—	
745	619 761,23	77 237,25	619 761,23	77 237,25	Метод спутниковых геодезических измерений (определений)	0,10	
741	619 800,01	77 251,10	619 799,51	77 250,92			

2. Сведения о частях границ уточняемого земельного участка с кадастровым номером 24:46:5301001:416 :

Обозначение части границ		Горизонтальное проложение (S), м	Описание прохождения части границ	Сведения о согласовании местоположения границ (согласовано/спорное)
от т.	до т.			
1	2	3	4	5
741	н441У	2,51	—	согласовано
н441У	742	21,29		
742	743	36,91		
743	745	23,32		
745	741	40,65		

3. Сведения о характеристиках уточняемого земельного участка с кадастровым номером		24:46:5301001:416 :
№ п/п	Наименование характеристики	Значение характеристики
1	2	3
1.	Адрес земельного участка	
1.1.	Сведения о местоположении земельного участка (при отсутствии адреса) в структурированном в соответствии с федеральной информационной адресной системой виде	—
1.2.	Дополнительные сведения о местоположении земельного участка	—
2.	Площадь земельного участка ± величина погрешности определения (вычисления) площади (Р ± ΔР), м²	910 ± 11,00
3.	Формула, примененная для вычисления предельной погрешности определения площади земельного участка, с подставленными значениями и итоговые (вычисленные) значения	ΔР=3.5*Mt*√P=3.5*0,1*√910=11
4.	Площадь земельного участка согласно сведениям Единого государственного реестра недвижимости (Ркад), м²	—
5.	Оценка расхождения Р и Ркад (Р - Ркад), м²	—
6.	Предельный минимальный и максимальный размеры земельного участка (Рмин и Рмакс), м²	Рмин = — Рмакс = —
7.	Кадастровый или иной государственный учетный номер (инвентарный) здания, сооружения, объекта незавершенного строительства, расположенного на земельном участке	—
8.	Вид (виды) разрешенного использования	—
8.1.	Дополнительные сведения об использовании земельного участка	—
9.	Сведения о земельных участках (землях общего пользования, территории общего пользования), посредством которых обеспечивается доступ	—
10.	Иные сведения	—
4. Пояснения к сведениям об уточняемом земельном участке с кадастровым номером		24:46:5301001:416 :
1.	—	

1. Сведения о характерных точках границ уточняемого земельного участка с кадастровым номером 24:46:5301001:418 :

Система координат МСК-167, Зона 4 Зона № 4

Обозначение характерных точек границ	Координаты, м				Метод определения координат	Формулы, примененные для расчета средней квадратической погрешности определения координат характерных точек границ (Mt), с подставленными в такие формулы значениями и итоговые (вычисленные) значения Mt, м	Описание закрепления точки
	содержатся в Едином государственном реестре недвижимости		определены в результате выполнения комплексных кадастровых работ				
	X	Y	X	Y			
1	2	3	4	5	6	7	8
192	619 749,82	77 289,53	619 748,76	77 287,20	Метод спутниковых геодезических измерений (определений)	0,10	—
746	619 756,34	77 263,35	619 753,96	77 265,15			
747	619 774,56	77 270,37	619 772,30	77 271,71			
748	619 763,34	77 300,22	619 761,08	77 301,56			
749	619 762,08	77 303,59	619 759,82	77 304,93			
750	619 758,56	77 312,96	619 755,93	77 315,06			
751	619 757,61	77 312,65	—	—	—	—	
752	619 755,22	77 311,89	—	—			
193	619 744,97	77 308,63	619 743,06	77 310,42	Метод спутниковых геодезических измерений (определений)	0,10	
192	619 749,82	77 289,53	619 748,76	77 287,20			

2. Сведения о частях границ уточняемого земельного участка с кадастровым номером 24:46:5301001:418 :

Обозначение части границ		Горизонтальное проложение (S), м	Описание прохождения части границ	Сведения о согласовании местоположения границ (согласовано/спорное)
от т.	до т.			
1	2	3	4	5
192	746	22,65	—	согласовано
746	747	19,48		

1	2	3	4	5
747	748	31,89	—	согласовано
748	749	3,60		
749	750	10,85		
750	193	13,68		
193	192	23,91		

3. Сведения о характеристиках уточняемого земельного участка с кадастровым номером 24:46:5301001:418 :

№ п/п	Наименование характеристики	Значение характеристики
1	2	3
1.	Адрес земельного участка	
1.1.	Сведения о местоположении земельного участка (при отсутствии адреса) в структурированном в соответствии с федеральной информационной адресной системой виде	—
1.2.	Дополнительные сведения о местоположении земельного участка	—
2.	Площадь земельного участка ± величина погрешности определения (вычисления) площади (Р ± ΔР), м²	767 ± 10,00
3.	Формула, примененная для вычисления предельной погрешности определения площади земельного участка, с подставленными значениями и итоговые (вычисленные) значения	ΔР=3.5*Mt*√P=3.5*0,1*√767=10
4.	Площадь земельного участка согласно сведениям Единого государственного реестра недвижимости (Ркад), м²	—
5.	Оценка расхождения Р и Ркад (Р - Ркад), м²	—
6.	Предельный минимальный и максимальный размеры земельного участка (Рмин и Рмакс), м²	Рмин = — Рмакс = —
7.	Кадастровый или иной государственный учетный номер (инвентарный) здания, сооружения, объекта незавершенного строительства, расположенного на земельном участке	—
8.	Вид (виды) разрешенного использования	—
8.1.	Дополнительные сведения об использовании земельного участка	—
9.	Сведения о земельных участках (землях общего пользования, территории общего пользования), посредством которых обеспечивается доступ	—
10.	Иные сведения	—

4. Пояснения к сведениям об уточняемом земельном участке с кадастровым номером 24:46:5301001:418 :

1.	—

1. Сведения о характерных точках границ уточняемого земельного участка с кадастровым номером 24:46:5301001:419 :

Система координат МСК-167, Зона 4 Зона № 4

Обозначение характерных точек границ	Координаты, м				Метод определения координат	Формулы, примененные для расчета средней квадратической погрешности определения координат характерных точек границ (Mt), с подставленными в такие формулы значениями и итоговые (вычисленные) значения Mt, м	Описание закрепления точки
	содержатся в Едином государственном реестре недвижимости		определены в результате выполнения комплексных кадастровых работ				
	X	Y	X	Y			
1	2	3	4	5	6	7	8
710	619 741,59	77 226,58	619 739,45	77 228,24	Метод спутниковых геодезических измерений (определений)	0,10	—
753	619 735,49	77 249,18	619 733,23	77 251,25			
754	619 715,46	77 241,51	619 713,37	77 243,43			
755	619 720,81	77 218,81	619 718,67	77 220,47			
710	619 741,59	77 226,58	619 739,45	77 228,24			

2. Сведения о частях границ уточняемого земельного участка с кадастровым номером 24:46:5301001:419 :

Обозначение части границ		Горизонтальное проложение (S), м	Описание прохождения части границ	Сведения о согласовании местоположения границ (согласовано/спорное)
от т.	до т.			
1	2	3	4	5
710	753	23,84	—	согласовано
753	754	21,34		
754	755	23,56		
755	710	22,19		

3. Сведения о характеристиках уточняемого земельного участка с кадастровым номером 24:46:5301001:419 :

№ п/п	Наименование характеристики	Значение характеристики
1	2	3

1	2	3
1.	Адрес земельного участка	
1.1.	Сведения о местоположении земельного участка (при отсутствии адреса) в структурированном в соответствии с федеральной информационной адресной системой виде	—
1.2.	Дополнительные сведения о местоположении земельного участка	—
2.	Площадь земельного участка ± величина погрешности определения (вычисления) площади (Р ± ΔР), м²	512 ± 8,00
3.	Формула, примененная для вычисления предельной погрешности определения площади земельного участка, с подставленными значениями и итоговые (вычисленные) значения	ΔР=3.5*Mt*√P=3.5*0,1*√512=8
4.	Площадь земельного участка согласно сведениям Единого государственного реестра недвижимости (Ркад), м²	—
5.	Оценка расхождения Р и Ркад (Р - Ркад), м²	—
6.	Предельный минимальный и максимальный размеры земельного участка (Рмин и Рмакс), м²	Рмин = — Рмакс = —
7.	Кадастровый или иной государственный учетный номер (инвентарный) здания, сооружения, объекта незавершенного строительства, расположенного на земельном участке	—
8.	Вид (виды) разрешенного использования	—
8.1.	Дополнительные сведения об использовании земельного участка	—
9.	Сведения о земельных участках (землях общего пользования, территории общего пользования), посредством которых обеспечивается доступ	—
10.	Иные сведения	—
4. Пояснения к сведениям об уточняемом земельном участке с кадастровым номером		24:46:5301001:419 :
1.	—	

1. Сведения о характерных точках границ уточняемого земельного участка с кадастровым номером 24:46:5301001:420 :

Система координат МСК-167, Зона 4 Зона № 4

Обозначение характерных точек границ	Координаты, м				Метод определения координат	Формулы, примененные для расчета средней квадратической погрешности определения координат характерных точек границ (Mt), с подставленными в такие формулы значениями и итоговые (вычисленные) значения Mt, м	Описание закрепления точки
	содержатся в Едином государственном реестре недвижимости		определены в результате выполнения комплексных кадастровых работ				
	X	Y	X	Y			
1	2	3	4	5	6	7	8
191	619 728,53	77 277,61	619 726,39	77 280,18	Метод спутниковых геодезических измерений (определений)	0,10	—
н444У	—	—	619 726,65	77 279,36			
756	619 727,93	77 277,40	619 725,65	77 278,95			
757	619 734,07	77 254,69	619 731,96	77 256,73			
746	619 756,34	77 263,35	619 753,96	77 265,15			
192	619 749,82	77 289,53	619 748,76	77 287,20			
191	619 728,53	77 277,61	619 726,39	77 280,18			

2. Сведения о частях границ уточняемого земельного участка с кадастровым номером 24:46:5301001:420 :

Обозначение части границ		Горизонтальное проложение (S), м	Описание прохождения части границ	Сведения о согласовании местоположения границ (согласовано/спорное)
от т.	до т.			
1	2	3	4	5
191	н444У	0,86	—	согласовано
н444У	756	1,08		
756	757	23,10		
757	746	23,56		
746	192	22,65		
192	191	23,45		

3. Сведения о характеристиках уточняемого земельного участка с кадастровым номером		24:46:5301001:420 :
№ п/п	Наименование характеристики	Значение характеристики
1	2	3
1.	Адрес земельного участка	
1.1.	Сведения о местоположении земельного участка (при отсутствии адреса) в структурированном в соответствии с федеральной информационной адресной системой виде	—
1.2.	Дополнительные сведения о местоположении земельного участка	—
2.	Площадь земельного участка ± величина погрешности определения (вычисления) площади (Р ± ΔР), м²	558 ± 8,00
3.	Формула, примененная для вычисления предельной погрешности определения площади земельного участка, с подставленными значениями и итоговые (вычисленные) значения	ΔР=3.5*Mt*√P=3.5*0,1*√558=8
4.	Площадь земельного участка согласно сведениям Единого государственного реестра недвижимости (Ркад), м²	—
5.	Оценка расхождения Р и Ркад (Р - Ркад), м²	—
6.	Предельный минимальный и максимальный размеры земельного участка (Рмин и Рмакс), м²	Рмин = — Рмакс = —
7.	Кадастровый или иной государственный учетный номер (инвентарный) здания, сооружения, объекта незавершенного строительства, расположенного на земельном участке	—
8.	Вид (виды) разрешенного использования	—
8.1.	Дополнительные сведения об использовании земельного участка	—
9.	Сведения о земельных участках (землях общего пользования, территории общего пользования), посредством которых обеспечивается доступ	—
10.	Иные сведения	—
4. Пояснения к сведениям об уточняемом земельном участке с кадастровым номером		24:46:5301001:420 :
1.	—	

1. Сведения о характерных точках границ уточняемого земельного участка с кадастровым номером 24:46:5301001:421 :

Система координат МСК-167, Зона 4 Зона № 4

Обозначение характерных точек границ	Координаты, м				Метод определения координат	Формулы, примененные для расчета средней квадратической погрешности определения координат характерных точек границ (Mt), с подставленными в такие формулы значениями и итоговые (вычисленные) значения Mt, м	Описание закрепления точки
	содержатся в Едином государственном реестре недвижимости		определены в результате выполнения комплексных кадастровых работ				
	X	Y	X	Y			
1	2	3	4	5	6	7	8
755	619 720,81	77 218,81	619 718,67	77 220,47	Метод спутниковых геодезических измерений (определений)	0,10	—
754	619 715,46	77 241,51	619 713,37	77 243,43			
758	619 693,91	77 232,98	619 691,77	77 234,64			
759	619 699,85	77 210,89	619 697,71	77 212,55			
755	619 720,81	77 218,81	619 718,67	77 220,47			

2. Сведения о частях границ уточняемого земельного участка с кадастровым номером 24:46:5301001:421 :

Обозначение части границ		Горизонтальное проложение (S), м	Описание прохождения части границ	Сведения о согласовании местоположения границ (согласовано/спорное)
от т.	до т.			
1	2	3	4	5
755	754	23,56	—	согласовано
754	758	23,32		
758	759	22,87		
759	755	22,41		

3. Сведения о характеристиках уточняемого земельного участка с кадастровым номером 24:46:5301001:421 :

№ п/п	Наименование характеристики	Значение характеристики
1	2	3

1	2	3
1.	Адрес земельного участка	
1.1.	Сведения о местоположении земельного участка (при отсутствии адреса) в структурированном в соответствии с федеральной информационной адресной системой виде	—
1.2.	Дополнительные сведения о местоположении земельного участка	—
2.	Площадь земельного участка ± величина погрешности определения (вычисления) площади (Р ± ΔР), м²	526 ± 8,00
3.	Формула, примененная для вычисления предельной погрешности определения площади земельного участка, с подставленными значениями и итоговые (вычисленные) значения	ΔР=3.5*Mt*√P=3.5*0,1*√526=8
4.	Площадь земельного участка согласно сведениям Единого государственного реестра недвижимости (Ркад), м²	—
5.	Оценка расхождения Р и Ркад (Р - Ркад), м²	—
6.	Предельный минимальный и максимальный размеры земельного участка (Рмин и Рмакс), м²	Рмин = — Рмакс = —
7.	Кадастровый или иной государственный учетный номер (инвентарный) здания, сооружения, объекта незавершенного строительства, расположенного на земельном участке	—
8.	Вид (виды) разрешенного использования	—
8.1.	Дополнительные сведения об использовании земельного участка	—
9.	Сведения о земельных участках (землях общего пользования, территории общего пользования), посредством которых обеспечивается доступ	—
10.	Иные сведения	—
4. Пояснения к сведениям об уточняемом земельном участке с кадастровым номером		24:46:5301001:421 :
1.	—	

1. Сведения о характерных точках границ уточняемого земельного участка с кадастровым номером 24:46:5301001:422 :

Система координат МСК-167, Зона 4 Зона № 4

Обозначение характерных точек границ	Координаты, м				Метод определения координат	Формулы, примененные для расчета средней квадратической погрешности определения координат характерных точек границ (Mt), с подставленными в такие формулы значениями и итоговые (вычисленные) значения Mt, м	Описание закрепления точки
	содержатся в Едином государственном реестре недвижимости		определены в результате выполнения комплексных кадастровых работ				
	X	Y	X	Y			
1	2	3	4	5	6	7	8
760	619 707,01	77 269,53	619 705,02	77 271,35	Метод спутниковых геодезических измерений (определений)	0,10	—
н445У	—	—	619 711,88	77 248,47			
761	619 714,33	77 246,49	—	—	—	—	
757	619 734,07	77 254,69	619 731,96	77 256,73	Метод спутниковых геодезических измерений (определений)	0,10	
756	619 727,93	77 277,40	619 725,65	77 278,95			
760	619 707,01	77 269,53	619 705,02	77 271,35			

2. Сведения о частях границ уточняемого земельного участка с кадастровым номером 24:46:5301001:422 :

Обозначение части границ		Горизонтальное проложение (S), м	Описание прохождения части границ	Сведения о согласовании местоположения границ (согласовано/спорное)
от т.	до т.			
1	2	3	4	5
760	н445У	23,89	—	согласовано
н445У	757	21,71		
757	756	23,10		
756	760	21,99		

3. Сведения о характеристиках уточняемого земельного участка с кадастровым номером 24:46:5301001:422 :

№ п/п	Наименование характеристики	Значение характеристики
1	2	3

1	2	3
1.	Адрес земельного участка	
1.1.	Сведения о местоположении земельного участка (при отсутствии адреса) в структурированном в соответствии с федеральной информационной адресной системой виде	—
1.2.	Дополнительные сведения о местоположении земельного участка	—
2.	Площадь земельного участка ± величина погрешности определения (вычисления) площади (Р ± ΔР), м²	511 ± 8,00
3.	Формула, примененная для вычисления предельной погрешности определения площади земельного участка, с подставленными значениями и итоговые (вычисленные) значения	ΔР=3.5*Mt*√P=3.5*0,1*√511=8
4.	Площадь земельного участка согласно сведениям Единого государственного реестра недвижимости (Ркад), м²	—
5.	Оценка расхождения Р и Ркад (Р - Ркад), м²	—
6.	Предельный минимальный и максимальный размеры земельного участка (Рмин и Рмакс), м²	Рмин = — Рмакс = —
7.	Кадастровый или иной государственный учетный номер (инвентарный) здания, сооружения, объекта незавершенного строительства, расположенного на земельном участке	—
8.	Вид (виды) разрешенного использования	—
8.1.	Дополнительные сведения об использовании земельного участка	—
9.	Сведения о земельных участках (землях общего пользования, территории общего пользования), посредством которых обеспечивается доступ	—
10.	Иные сведения	—
4. Пояснения к сведениям об уточняемом земельном участке с кадастровым номером		24:46:5301001:422 :
1.	—	

1. Сведения о характерных точках границ уточняемого земельного участка с кадастровым номером 24:46:5301001:423 :

Система координат МСК-167, Зона 4 Зона № 4

Обозначение характерных точек границ	Координаты, м				Метод определения координат	Формулы, примененные для расчета средней квадратической погрешности определения координат характерных точек границ (Mt), с подставленными в такие формулы значениями и итоговые (вычисленные) значения Mt, м	Описание закрепления точки
	содержатся в Едином государственном реестре недвижимости		определены в результате выполнения комплексных кадастровых работ				
	X	Y	X	Y			
1	2	3	4	5	6	7	8
759	619 699,85	77 210,89	619 697,71	77 212,55	Метод спутниковых геодезических измерений (определений)	0,10	—
758	619 693,91	77 232,98	619 691,77	77 234,64			
762	619 672,90	77 225,00	619 670,76	77 226,66			
727	619 678,90	77 203,02	619 677,19	77 204,72			
759	619 699,85	77 210,89	619 697,71	77 212,55			

2. Сведения о частях границ уточняемого земельного участка с кадастровым номером 24:46:5301001:423 :

Обозначение части границ		Горизонтальное проложение (S), м	Описание прохождения части границ	Сведения о согласовании местоположения границ (согласовано/спорное)
от т.	до т.			
1	2	3	4	5
759	758	22,87	—	согласовано
758	762	22,47		
762	727	22,86		
727	759	21,96		

3. Сведения о характеристиках уточняемого земельного участка с кадастровым номером 24:46:5301001:423 :

№ п/п	Наименование характеристики	Значение характеристики
1	2	3

1	2	3
1.	Адрес земельного участка	
1.1.	Сведения о местоположении земельного участка (при отсутствии адреса) в структурированном в соответствии с федеральной информационной адресной системой виде	—
1.2.	Дополнительные сведения о местоположении земельного участка	—
2.	Площадь земельного участка ± величина погрешности определения (вычисления) площади (Р ± ΔР), м²	506 ± 8,00
3.	Формула, примененная для вычисления предельной погрешности определения площади земельного участка, с подставленными значениями и итоговые (вычисленные) значения	ΔР=3.5*Mt*√P=3.5*0,1*√506=8
4.	Площадь земельного участка согласно сведениям Единого государственного реестра недвижимости (Ркад), м²	—
5.	Оценка расхождения Р и Ркад (Р - Ркад), м²	—
6.	Предельный минимальный и максимальный размеры земельного участка (Рмин и Рмакс), м²	Рмин = — Рмакс = —
7.	Кадастровый или иной государственный учетный номер (инвентарный) здания, сооружения, объекта незавершенного строительства, расположенного на земельном участке	—
8.	Вид (виды) разрешенного использования	—
8.1.	Дополнительные сведения об использовании земельного участка	—
9.	Сведения о земельных участках (землях общего пользования, территории общего пользования), посредством которых обеспечивается доступ	—
10.	Иные сведения	—
4. Пояснения к сведениям об уточняемом земельном участке с кадастровым номером		24:46:5301001:423 :
1.	—	

1. Сведения о характерных точках границ уточняемого земельного участка с кадастровым номером 24:46:5301001:424 :

Система координат МСК-167, Зона 4 Зона № 4

Обозначение характерных точек границ	Координаты, м				Метод определения координат	Формулы, примененные для расчета средней квадратической погрешности определения координат характерных точек границ (Mt), с подставленными в такие формулы значениями и итоговые (вычисленные) значения Mt, м	Описание закрепления точки
	содержатся в Едином государственном реестре недвижимости		определены в результате выполнения комплексных кадастровых работ				
	X	Y	X	Y			
1	2	3	4	5	6	7	8
760	619 707,01	77 269,53	619 705,02	77 271,35	Метод спутниковых геодезических измерений (определений)	0,10	—
763	619 685,96	77 261,58	619 683,91	77 263,51			
764	619 691,76	77 238,99	619 689,84	77 239,08			
765	619 714,05	77 247,38	619 711,88	77 248,47			
760	619 707,01	77 269,53	619 705,02	77 271,35			

2. Сведения о частях границ уточняемого земельного участка с кадастровым номером 24:46:5301001:424 :

Обозначение части границ		Горизонтальное проложение (S), м	Описание прохождения части границ	Сведения о согласовании местоположения границ (согласовано/спорное)
от т.	до т.			
1	2	3	4	5
760	763	22,52	—	согласовано
763	764	25,14		
764	765	23,96		
765	760	23,89		

3. Сведения о характеристиках уточняемого земельного участка с кадастровым номером 24:46:5301001:424 :

№ п/п	Наименование характеристики	Значение характеристики
1	2	3

1	2	3
1.	Адрес земельного участка	
1.1.	Сведения о местоположении земельного участка (при отсутствии адреса) в структурированном в соответствии с федеральной информационной адресной системой виде	—
1.2.	Дополнительные сведения о местоположении земельного участка	—
2.	Площадь земельного участка ± величина погрешности определения (вычисления) площади (Р ± ΔР), м²	565 ± 8,00
3.	Формула, примененная для вычисления предельной погрешности определения площади земельного участка, с подставленными значениями и итоговые (вычисленные) значения	ΔР=3.5*Mt*√P=3.5*0,1*√565=8
4.	Площадь земельного участка согласно сведениям Единого государственного реестра недвижимости (Ркад), м²	—
5.	Оценка расхождения Р и Ркад (Р - Ркад), м²	—
6.	Предельный минимальный и максимальный размеры земельного участка (Рмин и Рмакс), м²	Рмин = — Рмакс = —
7.	Кадастровый или иной государственный учетный номер (инвентарный) здания, сооружения, объекта незавершенного строительства, расположенного на земельном участке	—
8.	Вид (виды) разрешенного использования	—
8.1.	Дополнительные сведения об использовании земельного участка	—
9.	Сведения о земельных участках (землях общего пользования, территории общего пользования), посредством которых обеспечивается доступ	—
10.	Иные сведения	—
4. Пояснения к сведениям об уточняемом земельном участке с кадастровым номером		24:46:5301001:424 :
1.	—	

1. Сведения о характерных точках границ уточняемого земельного участка с кадастровым номером 24:46:5301001:425 :

Система координат МСК-167, Зона 4 Зона № 4

Обозначение характерных точек границ	Координаты, м				Метод определения координат	Формулы, примененные для расчета средней квадратической погрешности определения координат характерных точек границ (Mt), с подставленными в такие формулы значениями и итоговые (вычисленные) значения Mt, м	Описание закрепления точки
	содержатся в Едином государственном реестре недвижимости		определены в результате выполнения комплексных кадастровых работ				
	X	Y	X	Y			
1	2	3	4	5	6	7	8
727	619 678,90	77 203,02	619 677,19	77 204,72	Метод спутниковых геодезических измерений (определений)	0,10	—
762	619 672,90	77 225,00	619 670,76	77 226,66			
766	619 651,04	77 217,79	619 648,90	77 219,45			
728	619 657,31	77 194,62	619 655,17	77 196,28			
727	619 678,90	77 203,02	619 677,19	77 204,72			

2. Сведения о частях границ уточняемого земельного участка с кадастровым номером 24:46:5301001:425 :

Обозначение части границ		Горизонтальное проложение (S), м	Описание прохождения части границ	Сведения о согласовании местоположения границ (согласовано/спорное)
от т.	до т.			
1	2	3	4	5
727	762	22,86	—	согласовано
762	766	23,02		
766	728	24,00		
728	727	23,58		

3. Сведения о характеристиках уточняемого земельного участка с кадастровым номером 24:46:5301001:425 :

№ п/п	Наименование характеристики	Значение характеристики
1	2	3

1	2	3
1.	Адрес земельного участка	
1.1.	Сведения о местоположении земельного участка (при отсутствии адреса) в структурированном в соответствии с федеральной информационной адресной системой виде	—
1.2.	Дополнительные сведения о местоположении земельного участка	—
2.	Площадь земельного участка ± величина погрешности определения (вычисления) площади (Р ± ΔР), м²	545 ± 8,00
3.	Формула, примененная для вычисления предельной погрешности определения площади земельного участка, с подставленными значениями и итоговые (вычисленные) значения	ΔР=3.5*Mt*√P=3.5*0,1*√545=8
4.	Площадь земельного участка согласно сведениям Единого государственного реестра недвижимости (Ркад), м²	—
5.	Оценка расхождения Р и Ркад (Р - Ркад), м²	—
6.	Предельный минимальный и максимальный размеры земельного участка (Рмин и Рмакс), м²	Рмин = — Рмакс = —
7.	Кадастровый или иной государственный учетный номер (инвентарный) здания, сооружения, объекта незавершенного строительства, расположенного на земельном участке	—
8.	Вид (виды) разрешенного использования	—
8.1.	Дополнительные сведения об использовании земельного участка	—
9.	Сведения о земельных участках (землях общего пользования, территории общего пользования), посредством которых обеспечивается доступ	—
10.	Иные сведения	—
4. Пояснения к сведениям об уточняемом земельном участке с кадастровым номером		24:46:5301001:425 :
1.	—	

1. Сведения о характерных точках границ уточняемого земельного участка с кадастровым номером 24:46:5301001:426 :

Система координат МСК-167, Зона 4 Зона № 4

Обозначение характерных точек границ	Координаты, м				Метод определения координат	Формулы, примененные для расчета средней квадратической погрешности определения координат характерных точек границ (Mt), с подставленными в такие формулы значениями и итоговые (вычисленные) значения Mt, м	Описание закрепления точки
	содержатся в Едином государственном реестре недвижимости		определены в результате выполнения комплексных кадастровых работ				
	X	Y	X	Y			
1	2	3	4	5	6	7	8
763	619 685,96	77 261,58	619 683,91	77 263,51	Метод спутниковых геодезических измерений (определений)	0,10	—
201	619 665,67	77 253,74	619 663,97	77 255,97			
200	619 665,12	77 253,41	619 663,34	77 255,27			
767	619 670,39	77 228,77	619 668,40	77 231,27			
768	619 692,25	77 237,11	619 689,84	77 239,08			
763	619 685,96	77 261,58	619 683,91	77 263,51			

2. Сведения о частях границ уточняемого земельного участка с кадастровым номером 24:46:5301001:426 :

Обозначение части границ		Горизонтальное проложение (S), м	Описание прохождения части границ	Сведения о согласовании местоположения границ (согласовано/спорное)
от т.	до т.			
1	2	3	4	5
763	201	21,32	—	согласовано
201	200	0,94		
200	767	24,53		
767	768	22,82		
768	763	25,14		

3. Сведения о характеристиках уточняемого земельного участка с кадастровым номером 24:46:5301001:426 :

№ п/п	Наименование характеристики	Значение характеристики
1	2	3

1	2	3
1.	Адрес земельного участка	
1.1.	Сведения о местоположении земельного участка (при отсутствии адреса) в структурированном в соответствии с федеральной информационной адресной системой виде	—
1.2.	Дополнительные сведения о местоположении земельного участка	—
2.	Площадь земельного участка ± величина погрешности определения (вычисления) площади (Р ± ΔР), м²	557 ± 8,00
3.	Формула, примененная для вычисления предельной погрешности определения площади земельного участка, с подставленными значениями и итоговые (вычисленные) значения	ΔР=3.5*Mt*√P=3.5*0,1*√557=8
4.	Площадь земельного участка согласно сведениям Единого государственного реестра недвижимости (Ркад), м²	—
5.	Оценка расхождения Р и Ркад (Р - Ркад), м²	—
6.	Предельный минимальный и максимальный размеры земельного участка (Рмин и Рмакс), м²	Рмин = — Рмакс = —
7.	Кадастровый или иной государственный учетный номер (инвентарный) здания, сооружения, объекта незавершенного строительства, расположенного на земельном участке	—
8.	Вид (виды) разрешенного использования	—
8.1.	Дополнительные сведения об использовании земельного участка	—
9.	Сведения о земельных участках (землях общего пользования, территории общего пользования), посредством которых обеспечивается доступ	—
10.	Иные сведения	—
4. Пояснения к сведениям об уточняемом земельном участке с кадастровым номером		24:46:5301001:426 :
1.	—	

1. Сведения о характерных точках границ уточняемого земельного участка с кадастровым номером 24:46:5301001:427 :

Система координат МСК-167, Зона 4 Зона № 4

Обозначение характерных точек границ	Координаты, м				Метод определения координат	Формулы, примененные для расчета средней квадратической погрешности определения координат характерных точек границ (Mt), с подставленными в такие формулы значениями и итоговые (вычисленные) значения Mt, м	Описание закрепления точки
	содержатся в Едином государственном реестре недвижимости		определены в результате выполнения комплексных кадастровых работ				
	X	Y	X	Y			
1	2	3	4	5	6	7	8
728	619 657,31	77 194,62	619 655,17	77 196,28	Метод спутниковых геодезических измерений (определений)	0,10	—
766	619 651,04	77 217,79	619 648,90	77 219,45			
769	619 629,94	77 210,15	619 627,80	77 211,81			
770	619 636,27	77 185,87	619 634,48	77 187,66			
771	619 636,62	77 186,00	—	—	—	—	
728	619 657,31	77 194,62	619 655,17	77 196,28	Метод спутниковых геодезических измерений (определений)	0,10	

2. Сведения о частях границ уточняемого земельного участка с кадастровым номером 24:46:5301001:427 :

Обозначение части границ		Горизонтальное проложение (S), м	Описание прохождения части границ	Сведения о согласовании местоположения границ (согласовано/спорное)
от т.	до т.			
1	2	3	4	5
728	766	24,00	—	согласовано
766	769	22,44		
769	770	25,06		
770	728	22,41		

3. Сведения о характеристиках уточняемого земельного участка с кадастровым номером 24:46:5301001:427 :

№ п/п	Наименование характеристики	Значение характеристики
1	2	3

1	2	3
1.	Адрес земельного участка	
1.1.	Сведения о местоположении земельного участка (при отсутствии адреса) в структурированном в соответствии с федеральной информационной адресной системой виде	—
1.2.	Дополнительные сведения о местоположении земельного участка	—
2.	Площадь земельного участка ± величина погрешности определения (вычисления) площади (Р ± ΔР), м²	547 ± 8,00
3.	Формула, примененная для вычисления предельной погрешности определения площади земельного участка, с подставленными значениями и итоговые (вычисленные) значения	ΔР=3.5*Mt*√P=3.5*0,1*√547=8
4.	Площадь земельного участка согласно сведениям Единого государственного реестра недвижимости (Ркад), м²	—
5.	Оценка расхождения Р и Ркад (Р - Ркад), м²	—
6.	Предельный минимальный и максимальный размеры земельного участка (Рмин и Рмакс), м²	Рмин = — Рмакс = —
7.	Кадастровый или иной государственный учетный номер (инвентарный) здания, сооружения, объекта незавершенного строительства, расположенного на земельном участке	—
8.	Вид (виды) разрешенного использования	—
8.1.	Дополнительные сведения об использовании земельного участка	—
9.	Сведения о земельных участках (землях общего пользования, территории общего пользования), посредством которых обеспечивается доступ	—
10.	Иные сведения	—
4. Пояснения к сведениям об уточняемом земельном участке с кадастровым номером		24:46:5301001:427 :
1.	—	

1. Сведения о характерных точках границ уточняемого земельного участка с кадастровым номером 24:46:5301001:428 :

Система координат МСК-167, Зона 4 Зона № 4

Обозначение характерных точек границ	Координаты, м				Метод определения координат	Формулы, примененные для расчета средней квадратической погрешности определения координат характерных точек границ (Mt), с подставленными в такие формулы значениями и итоговые (вычисленные) значения Mt, м	Описание закрепления точки
	содержатся в Едином государственном реестре недвижимости		определены в результате выполнения комплексных кадастровых работ				
	X	Y	X	Y			
1	2	3	4	5	6	7	8
772	619 641,70	77 244,29	619 639,92	77 246,47	Метод спутниковых геодезических измерений (определений)	0,10	—
773	619 647,77	77 221,10	619 645,81	77 222,92			
767	619 670,39	77 228,77	619 668,40	77 231,27			
200	619 665,12	77 253,41	619 663,34	77 255,27			
н262У	—	—	619 647,09	77 248,77			
199	619 644,96	77 245,53	619 643,17	77 247,81			
772	619 641,70	77 244,29	619 639,92	77 246,47			

2. Сведения о частях границ уточняемого земельного участка с кадастровым номером 24:46:5301001:428 :

Обозначение части границ		Горизонтальное проложение (S), м	Описание прохождения части границ	Сведения о согласовании местоположения границ (согласовано/спорное)
от т.	до т.			
1	2	3	4	5
772	773	24,28	—	согласовано
773	767	24,08		
767	200	24,53		
200	н262У	17,50		
н262У	199	4,04		
199	772	3,52		

3. Сведения о характеристиках уточняемого земельного участка с кадастровым номером 24:46:5301001:428 :		
№ п/п	Наименование характеристики	Значение характеристики
1	2	3
1.	Адрес земельного участка	
1.1.	Сведения о местоположении земельного участка (при отсутствии адреса) в структурированном в соответствии с федеральной информационной адресной системой виде	—
1.2.	Дополнительные сведения о местоположении земельного участка	—
2.	Площадь земельного участка ± величина погрешности определения (вычисления) площади (Р ± ΔР), м²	590 ± 9,00
3.	Формула, примененная для вычисления предельной погрешности определения площади земельного участка, с подставленными значениями и итоговые (вычисленные) значения	ΔР=3.5*Mt*√P=3.5*0,1*√590=9
4.	Площадь земельного участка согласно сведениям Единого государственного реестра недвижимости (Ркад), м²	—
5.	Оценка расхождения Р и Ркад (Р - Ркад), м²	—
6.	Предельный минимальный и максимальный размеры земельного участка (Рмин и Рмакс), м²	Рмин = — Рмакс = —
7.	Кадастровый или иной государственный учетный номер (инвентарный) здания, сооружения, объекта незавершенного строительства, расположенного на земельном участке	—
8.	Вид (виды) разрешенного использования	—
8.1.	Дополнительные сведения об использовании земельного участка	—
9.	Сведения о земельных участках (землях общего пользования, территории общего пользования), посредством которых обеспечивается доступ	—
10.	Иные сведения	—
4. Пояснения к сведениям об уточняемом земельном участке с кадастровым номером 24:46:5301001:428 :		
1.	—	

1. Сведения о характерных точках границ уточняемого земельного участка с кадастровым номером 24:46:5301001:429 :

Система координат МСК-167, Зона 4 Зона № 4

Обозначение характерных точек границ	Координаты, м				Метод определения координат	Формулы, примененные для расчета средней квадратической погрешности определения координат характерных точек границ (Mt), с подставленными в такие формулы значениями и итоговые (вычисленные) значения Mt, м	Описание закрепления точки
	содержатся в Едином государственном реестре недвижимости		определены в результате выполнения комплексных кадастровых работ				
	X	Y	X	Y			
1	2	3	4	5	6	7	8
774	619 608,71	77 202,69	619 606,57	77 204,35	Метод спутниковых геодезических измерений (определений)	0,10	—
775	619 616,08	77 178,49	619 613,89	77 180,33			
770	619 636,27	77 185,87	619 634,48	77 187,66			
769	619 629,94	77 210,15	619 627,80	77 211,81			
774	619 608,71	77 202,69	619 606,57	77 204,35			

2. Сведения о частях границ уточняемого земельного участка с кадастровым номером 24:46:5301001:429 :

Обозначение части границ		Горизонтальное проложение (S), м	Описание прохождения части границ	Сведения о согласовании местоположения границ (согласовано/спорное)
от т.	до т.			
1	2	3	4	5
774	775	25,11	—	согласовано
775	770	21,86		
770	769	25,06		
769	774	22,50		

3. Сведения о характеристиках уточняемого земельного участка с кадастровым номером 24:46:5301001:429 :

№ п/п	Наименование характеристики	Значение характеристики
1	2	3

1	2	3
1.	Адрес земельного участка	
1.1.	Сведения о местоположении земельного участка (при отсутствии адреса) в структурированном в соответствии с федеральной информационной адресной системой виде	—
1.2.	Дополнительные сведения о местоположении земельного участка	—
2.	Площадь земельного участка ± величина погрешности определения (вычисления) площади (Р ± ΔР), м²	555 ± 8,00
3.	Формула, примененная для вычисления предельной погрешности определения площади земельного участка, с подставленными значениями и итоговые (вычисленные) значения	ΔР=3.5*Mt*√P=3.5*0,1*√555=8
4.	Площадь земельного участка согласно сведениям Единого государственного реестра недвижимости (Ркад), м²	—
5.	Оценка расхождения Р и Ркад (Р - Ркад), м²	—
6.	Предельный минимальный и максимальный размеры земельного участка (Рмин и Рмакс), м²	Рмин = — Рмакс = —
7.	Кадастровый или иной государственный учетный номер (инвентарный) здания, сооружения, объекта незавершенного строительства, расположенного на земельном участке	—
8.	Вид (виды) разрешенного использования	—
8.1.	Дополнительные сведения об использовании земельного участка	—
9.	Сведения о земельных участках (землях общего пользования, территории общего пользования), посредством которых обеспечивается доступ	—
10.	Иные сведения	—
4. Пояснения к сведениям об уточняемом земельном участке с кадастровым номером		24:46:5301001:429 :
1.	—	

1. Сведения о характерных точках границ уточняемого земельного участка с кадастровым номером 24:46:5301001:431 :

Система координат МСК-167, Зона 4 Зона № 4

Обозначение характерных точек границ	Координаты, м				Метод определения координат	Формулы, примененные для расчета средней квадратической погрешности определения координат характерных точек границ (Mt), с подставленными в такие формулы значениями и итоговые (вычисленные) значения Mt, м	Описание закрепления точки
	содержатся в Едином государственном реестре недвижимости		определены в результате выполнения комплексных кадастровых работ				
	X	Y	X	Y			
1	2	3	4	5	6	7	8
776	619 608,78	77 207,17	619 606,20	77 209,22	Метод спутниковых геодезических измерений (определений)	0,10	—
777	619 628,58	77 214,26	619 626,60	77 216,90			
778	619 622,89	77 237,30	619 620,89	77 239,33			
н449У	—	—	619 600,75	77 232,21			
779	619 602,43	77 229,80	619 599,31	77 231,65			
н450У	—	—	619 600,15	77 228,98			
776	619 608,78	77 207,17	619 606,20	77 209,22			

2. Сведения о частях границ уточняемого земельного участка с кадастровым номером 24:46:5301001:431 :

Обозначение части границ		Горизонтальное проложение (S), м	Описание прохождения части границ	Сведения о согласовании местоположения границ (согласовано/спорное)
от т.	до т.			
1	2	3	4	5
776	777	21,80	—	согласовано
777	778	23,15		
778	н449У	21,36		
н449У	779	1,55		
779	н450У	2,80		
н450У	776	20,67		

3. Сведения о характеристиках уточняемого земельного участка с кадастровым номером 24:46:5301001:431 :		
№ п/п	Наименование характеристики	Значение характеристики
1	2	3
1.	Адрес земельного участка	
1.1.	Сведения о местоположении земельного участка (при отсутствии адреса) в структурированном в соответствии с федеральной информационной адресной системой виде	—
1.2.	Дополнительные сведения о местоположении земельного участка	—
2.	Площадь земельного участка ± величина погрешности определения (вычисления) площади (Р ± ΔР), м²	519 ± 8,00
3.	Формула, примененная для вычисления предельной погрешности определения площади земельного участка, с подставленными значениями и итоговые (вычисленные) значения	ΔР=3.5*Mt*√P=3.5*0,1*√519=8
4.	Площадь земельного участка согласно сведениям Единого государственного реестра недвижимости (Ркад), м²	—
5.	Оценка расхождения Р и Ркад (Р - Ркад), м²	—
6.	Предельный минимальный и максимальный размеры земельного участка (Рмин и Рмакс), м²	Рмин = — Рмакс = —
7.	Кадастровый или иной государственный учетный номер (инвентарный) здания, сооружения, объекта незавершенного строительства, расположенного на земельном участке	—
8.	Вид (виды) разрешенного использования	—
8.1.	Дополнительные сведения об использовании земельного участка	—
9.	Сведения о земельных участках (землях общего пользования, территории общего пользования), посредством которых обеспечивается доступ	—
10.	Иные сведения	—
4. Пояснения к сведениям об уточняемом земельном участке с кадастровым номером 24:46:5301001:431 :		
1.	—	

1. Сведения о характерных точках границ уточняемого земельного участка с кадастровым номером 24:46:5301001:432 :

Система координат МСК-167, Зона 4 Зона № 4

Обозначение характерных точек границ	Координаты, м				Метод определения координат	Формулы, примененные для расчета средней квадратической погрешности определения координат характерных точек границ (Mt), с подставленными в такие формулы значениями и итоговые (вычисленные) значения Mt, м	Описание закрепления точки
	содержатся в Едином государственном реестре недвижимости		определены в результате выполнения комплексных кадастровых работ				
	X	Y	X	Y			
1	2	3	4	5	6	7	8
780	619 587,76	77 195,37	619 585,62	77 197,03	Метод спутниковых геодезических измерений (определений)	0,10	—
781	619 567,08	77 187,86	619 565,17	77 189,60			
782	619 567,12	77 186,36	619 565,00	77 188,22			
783	619 564,22	77 185,23	619 562,16	77 187,15			
784	619 571,43	77 162,15	619 569,29	77 163,81			
737	619 594,22	77 169,90	619 592,08	77 171,56			
780	619 587,76	77 195,37	619 585,62	77 197,03			

2. Сведения о частях границ уточняемого земельного участка с кадастровым номером 24:46:5301001:432 :

Обозначение части границ		Горизонтальное проложение (S), м	Описание прохождения части границ	Сведения о согласовании местоположения границ (согласовано/спорное)
от т.	до т.			
1	2	3	4	5
780	781	21,76	—	согласовано
781	782	1,39		
782	783	3,03		
783	784	24,40		
784	737	24,07		
737	780	26,28		

3. Сведения о характеристиках уточняемого земельного участка с кадастровым номером		24:46:5301001:432 :
№ п/п	Наименование характеристики	Значение характеристики
1	2	3
1.	Адрес земельного участка	
1.1.	Сведения о местоположении земельного участка (при отсутствии адреса) в структурированном в соответствии с федеральной информационной адресной системой виде	—
1.2.	Дополнительные сведения о местоположении земельного участка	—
2.	Площадь земельного участка ± величина погрешности определения (вычисления) площади (Р ± ΔР), м²	636 ± 9,00
3.	Формула, примененная для вычисления предельной погрешности определения площади земельного участка, с подставленными значениями и итоговые (вычисленные) значения	ΔР=3.5*Mt*√P=3.5*0,1*√636=9
4.	Площадь земельного участка согласно сведениям Единого государственного реестра недвижимости (Ркад), м²	—
5.	Оценка расхождения Р и Ркад (Р - Ркад), м²	—
6.	Предельный минимальный и максимальный размеры земельного участка (Рмин и Рмакс), м²	Рмин = — Рмакс = —
7.	Кадастровый или иной государственный учетный номер (инвентарный) здания, сооружения, объекта незавершенного строительства, расположенного на земельном участке	—
8.	Вид (виды) разрешенного использования	—
8.1.	Дополнительные сведения об использовании земельного участка	—
9.	Сведения о земельных участках (землях общего пользования, территории общего пользования), посредством которых обеспечивается доступ	—
10.	Иные сведения	—
4. Пояснения к сведениям об уточняемом земельном участке с кадастровым номером		24:46:5301001:432 :
1.	—	

1. Сведения о характерных точках границ уточняемого земельного участка с кадастровым номером 24:46:5301001:433 :

Система координат МСК-167, Зона 4 Зона № 4

Обозначение характерных точек границ	Координаты, м				Метод определения координат	Формулы, примененные для расчета средней квадратической погрешности определения координат характерных точек границ (Mt), с подставленными в такие формулы значениями и итоговые (вычисленные) значения Mt, м	Описание закрепления точки
	содержатся в Едином государственном реестре недвижимости		определены в результате выполнения комплексных кадастровых работ				
	X	Y	X	Y			
1	2	3	4	5	6	7	8
785	619 592,10	77 226,10	619 590,27	77 228,15	Метод спутниковых геодезических измерений (определений)	0,10	—
786	619 598,87	77 203,55	619 597,04	77 205,60			
776	619 608,78	77 207,17	619 606,20	77 209,22			
н450У	—	—	619 600,15	77 228,98			
779	—	—	619 599,31	77 231,65			
779	619 602,43	77 229,80	—	—	—	—	
785	619 592,10	77 226,10	619 590,27	77 228,15	Метод спутниковых геодезических измерений (определений)	0,10	

2. Сведения о частях границ уточняемого земельного участка с кадастровым номером 24:46:5301001:433 :

Обозначение части границ		Горизонтальное проложение (S), м	Описание прохождения части границ	Сведения о согласовании местоположения границ (согласовано/спорное)
от т.	до т.			
1	2	3	4	5
785	786	23,54	—	согласовано
786	776	9,85		
776	н450У	20,67		
н450У	779	2,80		
779	785	9,69		

3. Сведения о характеристиках уточняемого земельного участка с кадастровым номером 24:46:5301001:433 :

№ п/п	Наименование характеристики	Значение характеристики

1	2	3
1.	Адрес земельного участка	
1.1.	Сведения о местоположении земельного участка (при отсутствии адреса) в структурированном в соответствии с федеральной информационной адресной системой виде	—
1.2.	Дополнительные сведения о местоположении земельного участка	—
2.	Площадь земельного участка ± величина погрешности определения (вычисления) площади (Р ± ΔР), м²	229 ± 5,00
3.	Формула, примененная для вычисления предельной погрешности определения площади земельного участка, с подставленными значениями и итоговые (вычисленные) значения	ΔР=3.5*Mt*√P=3.5*0,1*√229=5
4.	Площадь земельного участка согласно сведениям Единого государственного реестра недвижимости (Ркад), м²	—
5.	Оценка расхождения Р и Ркад (Р - Ркад), м²	—
6.	Предельный минимальный и максимальный размеры земельного участка (Рмин и Рмакс), м²	Рмин = — Рмакс = —
7.	Кадастровый или иной государственный учетный номер (инвентарный) здания, сооружения, объекта незавершенного строительства, расположенного на земельном участке	—
8.	Вид (виды) разрешенного использования	—
8.1.	Дополнительные сведения об использовании земельного участка	—
9.	Сведения о земельных участках (землях общего пользования, территории общего пользования), посредством которых обеспечивается доступ	—
10.	Иные сведения	—
4. Пояснения к сведениям об уточняемом земельном участке с кадастровым номером		24:46:5301001:433 :
1.	—	

1. Сведения о характерных точках границ уточняемого земельного участка с кадастровым номером 24:46:5301001:434 :

Система координат МСК-167, Зона 4 Зона № 4

Обозначение характерных точек границ	Координаты, м				Метод определения координат	Формулы, примененные для расчета средней квадратической погрешности определения координат характерных точек границ (Mt), с подставленными в такие формулы значениями и итоговые (вычисленные) значения Mt, м	Описание закрепления точки
	содержатся в Едином государственном реестре недвижимости		определены в результате выполнения комплексных кадастровых работ				
	X	Y	X	Y			
1	2	3	4	5	6	7	8
787	619 582,22	77 220,24	619 580,39	77 222,29	Метод спутниковых геодезических измерений (определений)	0,10	—
788	619 587,87	77 199,52	619 586,00	77 201,71			
786	619 598,87	77 203,55	619 597,04	77 205,60			
785	619 592,10	77 226,10	619 590,27	77 228,15			
789	619 581,52	77 222,31	619 579,69	77 224,36			
787	619 582,22	77 220,24	619 580,39	77 222,29			

2. Сведения о частях границ уточняемого земельного участка с кадастровым номером 24:46:5301001:434 :

Обозначение части границ		Горизонтальное проложение (S), м	Описание прохождения части границ	Сведения о согласовании местоположения границ (согласовано/спорное)
от т.	до т.			
1	2	3	4	5
787	788	21,33	—	согласовано
788	786	11,71		
786	785	23,54		
785	789	11,24		
789	787	2,19		

3. Сведения о характеристиках уточняемого земельного участка с кадастровым номером 24:46:5301001:434 :

№ п/п	Наименование характеристики	Значение характеристики
1	2	3

1	2	3
1.	Адрес земельного участка	
1.1.	Сведения о местоположении земельного участка (при отсутствии адреса) в структурированном в соответствии с федеральной информационной адресной системой виде	—
1.2.	Дополнительные сведения о местоположении земельного участка	—
2.	Площадь земельного участка ± величина погрешности определения (вычисления) площади (Р ± ΔР), м²	268 ± 6,00
3.	Формула, примененная для вычисления предельной погрешности определения площади земельного участка, с подставленными значениями и итоговые (вычисленные) значения	ΔР=3.5*Mt*√P=3.5*0,1*√268=6
4.	Площадь земельного участка согласно сведениям Единого государственного реестра недвижимости (Ркад), м²	—
5.	Оценка расхождения Р и Ркад (Р - Ркад), м²	—
6.	Предельный минимальный и максимальный размеры земельного участка (Рмин и Рмакс), м²	Рмин = — Рмакс = —
7.	Кадастровый или иной государственный учетный номер (инвентарный) здания, сооружения, объекта незавершенного строительства, расположенного на земельном участке	—
8.	Вид (виды) разрешенного использования	—
8.1.	Дополнительные сведения об использовании земельного участка	—
9.	Сведения о земельных участках (землях общего пользования, территории общего пользования), посредством которых обеспечивается доступ	—
10.	Иные сведения	—
4. Пояснения к сведениям об уточняемом земельном участке с кадастровым номером		24:46:5301001:434 :
1.	—	

1. Сведения о характерных точках границ уточняемого земельного участка с кадастровым номером 24:46:5301001:436 :

Система координат МСК-167, Зона 4 Зона № 4

Обозначение характерных точек границ	Координаты, м				Метод определения координат	Формулы, примененные для расчета средней квадратической погрешности определения координат характерных точек границ (Mt), с подставленными в такие формулы значениями и итоговые (вычисленные) значения Mt, м	Описание закрепления точки
	содержатся в Едином государственном реестре недвижимости		определены в результате выполнения комплексных кадастровых работ				
	X	Y	X	Y			
1	2	3	4	5	6	7	8
790	619 559,16	77 212,53	619 558,13	77 214,85	Метод спутниковых геодезических измерений (определений)	0,10	—
791	619 564,16	77 192,48	619 561,21	77 196,15			
792	619 567,87	77 192,67	619 566,16	77 194,15			
788	619 587,87	77 199,52	619 586,00	77 201,71			
787	619 582,22	77 220,24	619 580,39	77 222,29			
790	619 559,16	77 212,53	619 558,13	77 214,85			

2. Сведения о частях границ уточняемого земельного участка с кадастровым номером 24:46:5301001:436 :

Обозначение части границ		Горизонтальное проложение (S), м	Описание прохождения части границ	Сведения о согласовании местоположения границ (согласовано/спорное)
от т.	до т.			
1	2	3	4	5
790	791	18,95	—	согласовано
791	792	5,34		
792	788	21,23		
788	787	21,33		
787	790	23,47		

3. Сведения о характеристиках уточняемого земельного участка с кадастровым номером 24:46:5301001:436 :

№ п/п	Наименование характеристики	Значение характеристики
1	2	3

1	2	3
1.	Адрес земельного участка	
1.1.	Сведения о местоположении земельного участка (при отсутствии адреса) в структурированном в соответствии с федеральной информационной адресной системой виде	—
1.2.	Дополнительные сведения о местоположении земельного участка	—
2.	Площадь земельного участка ± величина погрешности определения (вычисления) площади (Р ± ΔР), м²	529 ± 8,00
3.	Формула, примененная для вычисления предельной погрешности определения площади земельного участка, с подставленными значениями и итоговые (вычисленные) значения	ΔР=3.5*Mt*√P=3.5*0,1*√529=8
4.	Площадь земельного участка согласно сведениям Единого государственного реестра недвижимости (Ркад), м²	—
5.	Оценка расхождения Р и Ркад (Р - Ркад), м²	—
6.	Предельный минимальный и максимальный размеры земельного участка (Рмин и Рмакс), м²	Рмин = — Рмакс = —
7.	Кадастровый или иной государственный учетный номер (инвентарный) здания, сооружения, объекта незавершенного строительства, расположенного на земельном участке	—
8.	Вид (виды) разрешенного использования	—
8.1.	Дополнительные сведения об использовании земельного участка	—
9.	Сведения о земельных участках (землях общего пользования, территории общего пользования), посредством которых обеспечивается доступ	—
10.	Иные сведения	—
4. Пояснения к сведениям об уточняемом земельном участке с кадастровым номером		24:46:5301001:436 :
1.	—	

1. Сведения о характерных точках границ уточняемого земельного участка с кадастровым номером 24:46:5301001:468 :

Система координат МСК-167, Зона 4 Зона № 4

Обозначение характерных точек границ	Координаты, м				Метод определения координат	Формулы, примененные для расчета средней квадратической погрешности определения координат характерных точек границ (Mt), с подставленными в такие формулы значениями и итоговые (вычисленные) значения Mt, м	Описание закрепления точки
	содержатся в Едином государственном реестре недвижимости		определены в результате выполнения комплексных кадастровых работ				
	X	Y	X	Y			
1	2	3	4	5	6	7	8
793	619 717,93	77 328,76	619 715,69	77 330,51	Метод спутниковых геодезических измерений (определений)	0,10	—
794	619 722,88	77 304,96	619 721,26	77 307,27			
795	619 768,35	77 321,82	619 765,71	77 323,49			
796	619 758,64	77 340,91	619 756,75	77 342,30			
н451У	—	—	619 747,41	77 337,74			
н452У	—	—	619 735,19	77 333,66			
797	619 739,21	77 332,02	619 733,76	77 333,24			
798	619 722,29	77 330,27	619 720,49	77 331,21			
793	619 717,93	77 328,76	619 715,69	77 330,51			

2. Сведения о частях границ уточняемого земельного участка с кадастровым номером 24:46:5301001:468 :

Обозначение части границ		Горизонтальное проложение (S), м	Описание прохождения части границ	Сведения о согласовании местоположения границ (согласовано/спорное)
от т.	до т.			
1	2	3	4	5
793	794	23,90	—	согласовано
794	795	47,32		

1	2	3	4	5
795	796	20,84	—	согласовано
796	н451У	10,39		
н451У	н452У	12,88		
н452У	797	1,49		
797	798	13,42		
798	793	4,85		

3. Сведения о характеристиках уточняемого земельного участка с кадастровым номером 24:46:5301001:468 :

№ п/п	Наименование характеристики	Значение характеристики
1	2	3
1.	Адрес земельного участка	
1.1.	Сведения о местоположении земельного участка (при отсутствии адреса) в структурированном в соответствии с федеральной информационной адресной системой виде	—
1.2.	Дополнительные сведения о местоположении земельного участка	—
2.	Площадь земельного участка ± величина погрешности определения (вычисления) площади (Р ± ΔР), м²	940 ± 11,00
3.	Формула, примененная для вычисления предельной погрешности определения площади земельного участка, с подставленными значениями и итоговые (вычисленные) значения	ΔР=3.5*Mt*√P=3.5*0,1*√940=11
4.	Площадь земельного участка согласно сведениям Единого государственного реестра недвижимости (Ркад), м²	—
5.	Оценка расхождения Р и Ркад (Р - Ркад), м²	—
6.	Предельный минимальный и максимальный размеры земельного участка (Рмин и Рмакс), м²	Рмин = — Рмакс = —
7.	Кадастровый или иной государственный учетный номер (инвентарный) здания, сооружения, объекта незавершенного строительства, расположенного на земельном участке	—
8.	Вид (виды) разрешенного использования	—
8.1.	Дополнительные сведения об использовании земельного участка	—
9.	Сведения о земельных участках (землях общего пользования, территории общего пользования), посредством которых обеспечивается доступ	—

1	2	3
10.	Иные сведения	—

4. Пояснения к сведениям об уточняемом земельном участке с кадастровым номером 24:46:5301001:468 :

1.	—

1. Сведения о характерных точках границ уточняемого земельного участка с кадастровым номером 24:46:5301001:469 :

Система координат МСК-167, Зона 4 Зона № 4

Обозначение характерных точек границ	Координаты, м				Метод определения координат	Формулы, примененные для расчета средней квадратической погрешности определения координат характерных точек границ (Mt), с подставленными в такие формулы значениями и итоговые (вычисленные) значения Mt, м	Описание закрепления точки
	содержатся в Едином государственном реестре недвижимости		определены в результате выполнения комплексных кадастровых работ				
	X	Y	X	Y			
1	2	3	4	5	6	7	8
191	619 728,53	77 277,61	619 726,39	77 280,18	Метод спутниковых геодезических измерений (определений)	0,10	—
н261У	—	—	619 721,12	77 297,76			
194	619 721,53	77 300,17	619 719,60	77 302,18			
н453У	—	—	619 716,70	77 301,36			
н454У	—	—	619 714,27	77 300,17			
799	619 700,65	77 292,06	619 698,66	77 293,88			
760	619 707,01	77 269,53	619 705,02	77 271,35			
756	619 727,93	77 277,40	619 725,65	77 278,95			
н444У	—	—	619 726,65	77 279,36			
191	619 728,53	77 277,61	619 726,39	77 280,18			

2. Сведения о частях границ уточняемого земельного участка с кадастровым номером 24:46:5301001:469 :

Обозначение части границ		Горизонтальное проложение (S), м	Описание прохождения части границ	Сведения о согласовании местоположения границ (согласовано/спорное)
от т.	до т.			
1	2	3	4	5
191	н261У	18,35	—	согласовано
н261У	194	4,67		
194	н453У	3,01		
н453У	н454У	2,71		
н454У	799	16,83		
799	760	23,41		
760	756	21,99		
756	н444У	1,08		
н444У	191	0,86		

3. Сведения о характеристиках уточняемого земельного участка с кадастровым номером 24:46:5301001:469 :

№ п/п	Наименование характеристики	Значение характеристики
1	2	3
1.	Адрес земельного участка	
1.1.	Сведения о местоположении земельного участка (при отсутствии адреса) в структурированном в соответствии с федеральной информационной адресной системой виде	—
1.2.	Дополнительные сведения о местоположении земельного участка	—
2.	Площадь земельного участка ± величина погрешности определения (вычисления) площади (Р ± ΔР), м²	541 ± 8,00
3.	Формула, примененная для вычисления предельной погрешности определения площади земельного участка, с подставленными значениями и итоговые (вычисленные) значения	ΔР=3.5*Mt*√P=3.5*0,1*√541=8
4.	Площадь земельного участка согласно сведениям Единого государственного реестра недвижимости (Ркад), м²	—
5.	Оценка расхождения Р и Ркад (Р - Ркад), м²	—
6.	Предельный минимальный и максимальный размеры земельного участка (Рмин и Рмакс), м²	Рмин = — Рмакс = —

1	2	3
7.	Кадастровый или иной государственный учетный номер (инвентарный) здания, сооружения, объекта незавершенного строительства, расположенного на земельном участке	—
8.	Вид (виды) разрешенного использования	—
8.1.	Дополнительные сведения об использовании земельного участка	—
9.	Сведения о земельных участках (землях общего пользования, территории общего пользования), посредством которых обеспечивается доступ	—
10.	Иные сведения	—

4. Пояснения к сведениям об уточняемом земельном участке с кадастровым номером 24:46:5301001:469 :

1.	—

1. Сведения о характерных точках границ уточняемого земельного участка с кадастровым номером 24:46:5301001:470 :

Система координат МСК-167, Зона 4 Зона № 4

Обозначение характерных точек границ	Координаты, м				Метод определения координат	Формулы, примененные для расчета средней квадратической погрешности определения координат характерных точек границ (Mt), с подставленными в такие формулы значениями и итоговые (вычисленные) значения Mt, м	Описание закрепления точки
	содержатся в Едином государственном реестре недвижимости		определены в результате выполнения комплексных кадастровых работ				
	X	Y	X	Y			
1	2	3	4	5	6	7	8
800	619 708,41	77 329,14	619 706,61	77 330,73	Метод спутниковых геодезических измерений (определений)	0,10	—
801	619 703,79	77 327,93	619 701,90	77 329,32			
802	619 703,29	77 329,35	619 701,23	77 331,23			
803	619 692,69	77 328,23	619 690,87	77 329,31			
804	619 688,46	77 327,22	619 686,57	77 328,61			

1	2	3	4	5	6	7	8
805	619 702,48	77 297,20	619 700,13	77 299,58	Метод спутниковых геодезических измерений (определений)	0,10	—
794	619 722,88	77 304,96	619 721,26	77 307,27			
793	619 717,93	77 328,76	619 715,69	77 330,51			
н455У	—	—	619 714,63	77 330,61			
н456У	—	—	619 714,54	77 331,55			
н457У	—	—	619 710,64	77 331,00			
н458У	—	—	619 710,62	77 331,37			
800	619 708,41	77 329,14	619 706,61	77 330,73			

2. Сведения о частях границ уточняемого земельного участка с кадастровым номером 24:46:5301001:470 :

Обозначение части границ		Горизонтальное проложение (S), м	Описание прохождения части границ	Сведения о согласовании местоположения границ (согласовано/спорное)
от т.	до т.			
1	2	3	4	5
800	801	4,92	—	согласовано
801	802	2,02		
802	803	10,54		
803	804	4,36		
804	805	32,04		
805	794	22,49		
794	793	23,90		
793	н455У	1,06		
н455У	н456У	0,94		
н456У	н457У	3,94		
н457У	н458У	0,37		
н458У	800	4,06		

3. Сведения о характеристиках уточняемого земельного участка с кадастровым номером 24:46:5301001:470 :

№ п/п	Наименование характеристики	Значение характеристики

1	2	3
1.	Адрес земельного участка	
1.1.	Сведения о местоположении земельного участка (при отсутствии адреса) в структурированном в соответствии с федеральной информационной адресной системой виде	—
1.2.	Дополнительные сведения о местоположении земельного участка	—
2.	Площадь земельного участка ± величина погрешности определения (вычисления) площади (Р ± ΔР), м²	724 ± 9,00
3.	Формула, примененная для вычисления предельной погрешности определения площади земельного участка, с подставленными значениями и итоговые (вычисленные) значения	ΔР=3.5*Mt*√P=3.5*0,1*√724=9
4.	Площадь земельного участка согласно сведениям Единого государственного реестра недвижимости (Ркад), м²	—
5.	Оценка расхождения Р и Ркад (Р - Ркад), м²	—
6.	Предельный минимальный и максимальный размеры земельного участка (Рмин и Рмакс), м²	Рмин = — Рмакс = —
7.	Кадастровый или иной государственный учетный номер (инвентарный) здания, сооружения, объекта незавершенного строительства, расположенного на земельном участке	—
8.	Вид (виды) разрешенного использования	—
8.1.	Дополнительные сведения об использовании земельного участка	—
9.	Сведения о земельных участках (землях общего пользования, территории общего пользования), посредством которых обеспечивается доступ	—
10.	Иные сведения	—
4. Пояснения к сведениям об уточняемом земельном участке с кадастровым номером		24:46:5301001:470 :
1.	—	

1. Сведения о характерных точках границ уточняемого земельного участка с кадастровым номером 24:46:5301001:471 :

Система координат МСК-167, Зона 4 Зона № 4

Обозначение характерных точек границ	Координаты, м				Метод определения координат	Формулы, примененные для расчета средней квадратической погрешности определения координат характерных точек границ (Mt), с подставленными в такие формулы значениями и итоговые (вычисленные) значения Mt, м	Описание закрепления точки
	содержатся в Едином государственном реестре недвижимости		определены в результате выполнения комплексных кадастровых работ				
	X	Y	X	Y			
1	2	3	4	5	6	7	8
806	619 680,60	77 284,42	619 678,25	77 286,37	Метод спутниковых геодезических измерений (определений)	0,10	—
н459У	—	—	619 680,35	77 280,71			
763	619 685,96	77 261,58	619 683,91	77 263,51			
760	619 707,01	77 269,53	619 705,02	77 271,35			
799	619 700,65	77 292,06	619 698,66	77 293,88			
806	619 680,60	77 284,42	619 678,25	77 286,37			

2. Сведения о частях границ уточняемого земельного участка с кадастровым номером 24:46:5301001:471 :

Обозначение части границ		Горизонтальное проложение (S), м	Описание прохождения части границ	Сведения о согласовании местоположения границ (согласовано/спорное)
от т.	до т.			
1	2	3	4	5
806	н459У	6,04	—	согласовано
н459У	763	17,56		
763	760	22,52		
760	799	23,41		
799	806	21,75		

3. Сведения о характеристиках уточняемого земельного участка с кадастровым номером 24:46:5301001:471 :

№ п/п	Наименование характеристики	Значение характеристики
1	2	3

1	2	3
1.	Адрес земельного участка	
1.1.	Сведения о местоположении земельного участка (при отсутствии адреса) в структурированном в соответствии с федеральной информационной адресной системой виде	—
1.2.	Дополнительные сведения о местоположении земельного участка	—
2.	Площадь земельного участка ± величина погрешности определения (вычисления) площади (Р ± ΔР), м²	509 ± 8,00
3.	Формула, примененная для вычисления предельной погрешности определения площади земельного участка, с подставленными значениями и итоговые (вычисленные) значения	ΔР=3.5*Mt*√P=3.5*0,1*√509=8
4.	Площадь земельного участка согласно сведениям Единого государственного реестра недвижимости (Ркад), м²	—
5.	Оценка расхождения Р и Ркад (Р - Ркад), м²	—
6.	Предельный минимальный и максимальный размеры земельного участка (Рмин и Рмакс), м²	Рмин = — Рмакс = —
7.	Кадастровый или иной государственный учетный номер (инвентарный) здания, сооружения, объекта незавершенного строительства, расположенного на земельном участке	—
8.	Вид (виды) разрешенного использования	—
8.1.	Дополнительные сведения об использовании земельного участка	—
9.	Сведения о земельных участках (землях общего пользования, территории общего пользования), посредством которых обеспечивается доступ	—
10.	Иные сведения	—
4. Пояснения к сведениям об уточняемом земельном участке с кадастровым номером		24:46:5301001:471 :
1.	—	

1. Сведения о характерных точках границ уточняемого земельного участка с кадастровым номером 24:46:5301001:472 :

Система координат МСК-167, Зона 4 Зона № 4

Обозначение характерных точек границ	Координаты, м				Метод определения координат	Формулы, примененные для расчета средней квадратической погрешности определения координат характерных точек границ (Mt), с подставленными в такие формулы значениями и итоговые (вычисленные) значения Mt, м	Описание закрепления точки
	содержатся в Едином государственном реестре недвижимости		определены в результате выполнения комплексных кадастровых работ				
	X	Y	X	Y			
1	2	3	4	5	6	7	8
804	619 688,46	77 327,22	619 686,57	77 328,61	Метод спутниковых геодезических измерений (определений)	0,10	—
н460У	—	—	619 683,09	77 328,65			
807	619 679,25	77 326,15	—	—	—	—	
808	619 677,60	77 327,65	619 678,08	77 328,46	Метод спутниковых геодезических измерений (определений)	0,10	
809	619 672,63	77 328,45	619 670,74	77 329,84			
810	619 669,75	77 328,04	619 667,86	77 329,43			
811	619 684,35	77 290,69	619 682,23	77 292,67			
805	619 702,48	77 297,20	619 700,13	77 299,58			
804	619 688,46	77 327,22	619 686,57	77 328,61			

2. Сведения о частях границ уточняемого земельного участка с кадастровым номером 24:46:5301001:472 :

Обозначение части границ		Горизонтальное проложение (S), м	Описание прохождения части границ	Сведения о согласовании местоположения границ (согласовано/спорное)
от т.	до т.			
1	2	3	4	5
804	н460У	3,48	—	согласовано
н460У	808	5,01		
808	809	7,47		

1	2	3	4	5
809	810	2,91	—	согласовано
810	811	39,47		
811	805	19,19		
805	804	32,04		

3. Сведения о характеристиках уточняемого земельного участка с кадастровым номером 24:46:5301001:472 :

№ п/п	Наименование характеристики	Значение характеристики
1	2	3
1.	Адрес земельного участка	
1.1.	Сведения о местоположении земельного участка (при отсутствии адреса) в структурированном в соответствии с федеральной информационной адресной системой виде	—
1.2.	Дополнительные сведения о местоположении земельного участка	—
2.	Площадь земельного участка ± величина погрешности определения (вычисления) площади (Р ± ΔР), м²	644 ± 9,00
3.	Формула, примененная для вычисления предельной погрешности определения площади земельного участка, с подставленными значениями и итоговые (вычисленные) значения	ΔР=3.5*Mt*√P=3.5*0,1*√644=9
4.	Площадь земельного участка согласно сведениям Единого государственного реестра недвижимости (Ркад), м²	—
5.	Оценка расхождения Р и Ркад (Р - Ркад), м²	—
6.	Предельный минимальный и максимальный размеры земельного участка (Рмин и Рмакс), м²	Рмин = — Рмакс = —
7.	Кадастровый или иной государственный учетный номер (инвентарный) здания, сооружения, объекта незавершенного строительства, расположенного на земельном участке	—
8.	Вид (виды) разрешенного использования	—
8.1.	Дополнительные сведения об использовании земельного участка	—
9.	Сведения о земельных участках (землях общего пользования, территории общего пользования), посредством которых обеспечивается доступ	—
10.	Иные сведения	—

4. Пояснения к сведениям об уточняемом земельном участке с кадастровым номером 24:46:5301001:472 :

1.	—

1. Сведения о характерных точках границ уточняемого земельного участка с кадастровым номером 24:46:5301001:473 :

Система координат МСК-167, Зона 4 Зона № 4

Обозначение характерных точек границ	Координаты, м				Метод определения координат	Формулы, примененные для расчета средней квадратической погрешности определения координат характерных точек границ (Mt), с подставленными в такие формулы значениями и итоговые (вычисленные) значения Mt, м	Описание закрепления точки
	содержатся в Едином государственном реестре недвижимости		определены в результате выполнения комплексных кадастровых работ				
	X	Y	X	Y			
1	2	3	4	5	6	7	8
806	619 680,60	77 284,42	619 678,25	77 286,37	Метод спутниковых геодезических измерений (определений)	0,10	—
202	619 660,30	77 276,43	619 658,13	77 278,33			
н263У	—	—	619 660,67	77 269,41			
201	619 665,67	77 253,74	619 663,97	77 255,97			
763	619 685,96	77 261,58	619 683,91	77 263,51			
н459У	—	—	619 680,35	77 280,71			
806	619 680,60	77 284,42	619 678,25	77 286,37			

2. Сведения о частях границ уточняемого земельного участка с кадастровым номером 24:46:5301001:473 :

Обозначение части границ		Горизонтальное проложение (S), м	Описание прохождения части границ	Сведения о согласовании местоположения границ (согласовано/спорное)
от т.	до т.			
1	2	3	4	5
806	202	21,67	—	согласовано
202	н263У	9,27		
н263У	201	13,84		
201	763	21,32		
763	н459У	17,56		

1	2	3	4	5
н459У	806	6,04	—	согласовано

3. Сведения о характеристиках уточняемого земельного участка с кадастровым номером 24:46:5301001:473 :

№ п/п	Наименование характеристики	Значение характеристики
1	2	3
1.	Адрес земельного участка	
1.1.	Сведения о местоположении земельного участка (при отсутствии адреса) в структурированном в соответствии с федеральной информационной адресной системой виде	—
1.2.	Дополнительные сведения о местоположении земельного участка	—
2.	Площадь земельного участка ± величина погрешности определения (вычисления) площади (Р ± ΔР), м²	503 ± 8,00
3.	Формула, примененная для вычисления предельной погрешности определения площади земельного участка, с подставленными значениями и итоговые (вычисленные) значения	ΔР=3.5*Mt*√P=3.5*0,1*√503=8
4.	Площадь земельного участка согласно сведениям Единого государственного реестра недвижимости (Ркад), м²	—
5.	Оценка расхождения Р и Ркад (Р - Ркад), м²	—
6.	Предельный минимальный и максимальный размеры земельного участка (Рмин и Рмакс), м²	Рмин = — Рмакс = —
7.	Кадастровый или иной государственный учетный номер (инвентарный) здания, сооружения, объекта незавершенного строительства, расположенного на земельном участке	—
8.	Вид (виды) разрешенного использования	—
8.1.	Дополнительные сведения об использовании земельного участка	—
9.	Сведения о земельных участках (землях общего пользования, территории общего пользования), посредством которых обеспечивается доступ	—
10.	Иные сведения	—

4. Пояснения к сведениям об уточняемом земельном участке с кадастровым номером 24:46:5301001:473 :

1.	—

1. Сведения о характерных точках границ уточняемого земельного участка с кадастровым номером 24:46:5301001:474 :

Система координат МСК-167, Зона 4 Зона № 4

Обозначение характерных точек границ	Координаты, м				Метод определения координат	Формулы, примененные для расчета средней квадратической погрешности определения координат характерных точек границ (Mt), с подставленными в такие формулы значениями и итоговые (вычисленные) значения Mt, м	Описание закрепления точки
	содержатся в Едином государственном реестре недвижимости		определены в результате выполнения комплексных кадастровых работ				
	X	Y	X	Y			
1	2	3	4	5	6	7	8
811	619 684,35	77 290,69	619 682,23	77 292,67	Метод спутниковых геодезических измерений (определений)	0,10	—
812	619 671,83	77 322,73	—	—	—	—	
813	619 670,74	77 325,52	—	—			
810	619 669,75	77 328,04	619 667,86	77 329,43	Метод спутниковых геодезических измерений (определений)	0,10	
н461У	—	—	619 664,37	77 330,58			
н462У	—	—	619 662,35	77 330,35			
н463У	—	—	619 662,28	77 331,18			
814	619 661,79	77 328,80	619 659,68	77 332,12			
815	619 658,61	77 329,10	619 655,16	77 332,25			
816	619 654,69	77 328,28	—	—	—	—	
817	619 649,80	77 328,30	619 650,30	77 331,63	Метод спутниковых геодезических измерений (определений)	0,10	
818	619 670,71	77 285,34	619 668,54	77 287,39			
811	619 684,35	77 290,69	619 682,23	77 292,67			

2. Сведения о частях границ уточняемого земельного участка с кадастровым номером 24:46:5301001:474 :

Обозначение части границ		Горизонтальное проложение (S), м	Описание прохождения части границ	Сведения о согласовании местоположения границ (согласовано/спорное)
от т.	до т.			
1	2	3	4	5
811	810	39,47	—	согласовано
810	н461У	3,67		
н461У	н462У	2,03		
н462У	н463У	0,83		
н463У	814	2,76		
814	815	4,52		
815	817	4,90		
817	818	47,85		
818	811	14,67		

3. Сведения о характеристиках уточняемого земельного участка с кадастровым номером 24:46:5301001:474 :

№ п/п	Наименование характеристики	Значение характеристики
1	2	3
1.	Адрес земельного участка	
1.1.	Сведения о местоположении земельного участка (при отсутствии адреса) в структурированном в соответствии с федеральной информационной адресной системой виде	—
1.2.	Дополнительные сведения о местоположении земельного участка	—
2.	Площадь земельного участка ± величина погрешности определения (вычисления) площади (Р ± ΔР), м²	673 ± 9,00
3.	Формула, примененная для вычисления предельной погрешности определения площади земельного участка, с подставленными значениями и итоговые (вычисленные) значения	ΔР=3.5*Mt*√P=3.5*0,1*√673=9
4.	Площадь земельного участка согласно сведениям Единого государственного реестра недвижимости (Ркад), м²	—
5.	Оценка расхождения Р и Ркад (Р - Ркад), м²	—
6.	Предельный минимальный и максимальный размеры земельного участка (Рмин и Рмакс), м²	Рмин = — Рмакс = —

1	2	3
7.	Кадастровый или иной государственный учетный номер (инвентарный) здания, сооружения, объекта незавершенного строительства, расположенного на земельном участке	—
8.	Вид (виды) разрешенного использования	—
8.1.	Дополнительные сведения об использовании земельного участка	—
9.	Сведения о земельных участках (землях общего пользования, территории общего пользования), посредством которых обеспечивается доступ	—
10.	Иные сведения	—

4. Пояснения к сведениям об уточняемом земельном участке с кадастровым номером 24:46:5301001:474 :

1.	—

1. Сведения о характерных точках границ уточняемого земельного участка с кадастровым номером 24:46:5301001:475 :

Система координат МСК-167, Зона 4 Зона № 4

Обозначение характерных точек границ	Координаты, м				Метод определения координат	Формулы, примененные для расчета средней квадратической погрешности определения координат характерных точек границ (Mt), с подставленными в такие формулы значениями и итоговые (вычисленные) значения Mt, м	Описание закрепления точки
	содержатся в Едином государственном реестре недвижимости		определены в результате выполнения комплексных кадастровых работ				
	X	Y	X	Y			
1	2	3	4	5	6	7	8
819	619 653,41	77 328,01	619 650,30	77 331,63	Метод спутниковых геодезических измерений (определений)	0,10	—
н464У	—	—	619 649,48	77 331,55			
817	619 649,80	77 328,30	619 647,68	77 332,29			
н465У	—	—	619 645,40	77 330,45			
н466У	—	—	619 642,02	77 328,03			

1	2	3	4	5	6	7	8
820	619 641,20	77 324,25	619 638,20	77 325,76	Метод спутниковых геодезических измерений (определений)	0,10	—
н467У	—	—	619 640,71	77 320,36			
н468У	—	—	619 641,24	77 320,67			
н469У	—	—	619 645,71	77 311,00			
н470У	—	—	619 650,27	77 300,66			
821	619 659,50	77 281,12	619 657,46	77 283,44			
818	619 670,71	77 285,34	619 668,54	77 287,39			
819	619 653,41	77 328,01	619 650,30	77 331,63			

2. Сведения о частях границ уточняемого земельного участка с кадастровым номером 24:46:5301001:475 :

Обозначение части границ		Горизонтальное проложение (S), м	Описание прохождения части границ	Сведения о согласовании местоположения границ (согласовано/спорное)
от т.	до т.			
1	2	3	4	5
819	н464У	0,82	—	согласовано
н464У	817	1,95		
817	н465У	2,93		
н465У	н466У	4,16		
н466У	820	4,44		
820	н467У	5,95		
н467У	н468У	0,61		
н468У	н469У	10,65		
н469У	н470У	11,30		
н470У	821	18,66		
821	818	11,76		
818	819	47,85		

3. Сведения о характеристиках уточняемого земельного участка с кадастровым номером 24:46:5301001:475 :

№ п/п	Наименование характеристики	Значение характеристики

1	2	3
1.	Адрес земельного участка	
1.1.	Сведения о местоположении земельного участка (при отсутствии адреса) в структурированном в соответствии с федеральной информационной адресной системой виде	—
1.2.	Дополнительные сведения о местоположении земельного участка	—
2.	Площадь земельного участка ± величина погрешности определения (вычисления) площади (Р ± ΔР), м²	583 ± 8,00
3.	Формула, примененная для вычисления предельной погрешности определения площади земельного участка, с подставленными значениями и итоговые (вычисленные) значения	ΔР=3.5*Mt*√P=3.5*0,1*√583=8
4.	Площадь земельного участка согласно сведениям Единого государственного реестра недвижимости (Ркад), м²	—
5.	Оценка расхождения Р и Ркад (Р - Ркад), м²	—
6.	Предельный минимальный и максимальный размеры земельного участка (Рмин и Рмакс), м²	Рмин = — Рмакс = —
7.	Кадастровый или иной государственный учетный номер (инвентарный) здания, сооружения, объекта незавершенного строительства, расположенного на земельном участке	—
8.	Вид (виды) разрешенного использования	—
8.1.	Дополнительные сведения об использовании земельного участка	—
9.	Сведения о земельных участках (землях общего пользования, территории общего пользования), посредством которых обеспечивается доступ	—
10.	Иные сведения	—
4. Пояснения к сведениям об уточняемом земельном участке с кадастровым номером		24:46:5301001:475 :
1.	—	

1. Сведения о характерных точках границ уточняемого земельного участка с кадастровым номером 24:46:5301001:476 :

Система координат МСК-167, Зона 4 Зона № 4

Обозначение характерных точек границ	Координаты, м				Метод определения координат	Формулы, примененные для расчета средней квадратической погрешности определения координат характерных точек границ (Mt), с подставленными в такие формулы значениями и итоговые (вычисленные) значения Mt, м	Описание закрепления точки
	содержатся в Едином государственном реестре недвижимости		определены в результате выполнения комплексных кадастровых работ				
	X	Y	X	Y			
1	2	3	4	5	6	7	8
822	619 617,66	77 260,43	619 615,73	77 262,48	Метод спутниковых геодезических измерений (определений)	0,10	—
828	—	—	619 619,06	77 251,96			
823	619 623,71	77 237,72	619 621,57	77 239,56			
772	619 641,70	77 244,29	619 639,92	77 246,47			
199	619 644,96	77 245,53	619 643,17	77 247,81			
824	619 638,90	77 267,92	619 637,13	77 269,89			
822	619 617,66	77 260,43	619 615,73	77 262,48			

2. Сведения о частях границ уточняемого земельного участка с кадастровым номером 24:46:5301001:476 :

Обозначение части границ		Горизонтальное проложение (S), м	Описание прохождения части границ	Сведения о согласовании местоположения границ (согласовано/спорное)
от т.	до т.			
1	2	3	4	5
822	828	11,03	—	согласовано
828	823	12,65		
823	772	19,61		
772	199	3,52		
199	824	22,89		
824	822	22,65		

3. Сведения о характеристиках уточняемого земельного участка с кадастровым номером 24:46:5301001:476 :		
№ п/п	Наименование характеристики	Значение характеристики
1	2	3
1.	Адрес земельного участка	
1.1.	Сведения о местоположении земельного участка (при отсутствии адреса) в структурированном в соответствии с федеральной информационной адресной системой виде	—
1.2.	Дополнительные сведения о местоположении земельного участка	—
2.	Площадь земельного участка ± величина погрешности определения (вычисления) площади (Р ± ΔР), м²	524 ± 8,00
3.	Формула, примененная для вычисления предельной погрешности определения площади земельного участка, с подставленными значениями и итоговые (вычисленные) значения	ΔР=3.5*Mt*√P=3.5*0,1*√524=8
4.	Площадь земельного участка согласно сведениям Единого государственного реестра недвижимости (Ркад), м²	—
5.	Оценка расхождения Р и Ркад (Р - Ркад), м²	—
6.	Предельный минимальный и максимальный размеры земельного участка (Рмин и Рмакс), м²	Рмин = — Рмакс = —
7.	Кадастровый или иной государственный учетный номер (инвентарный) здания, сооружения, объекта незавершенного строительства, расположенного на земельном участке	—
8.	Вид (виды) разрешенного использования	—
8.1.	Дополнительные сведения об использовании земельного участка	—
9.	Сведения о земельных участках (землях общего пользования, территории общего пользования), посредством которых обеспечивается доступ	—
10.	Иные сведения	—
4. Пояснения к сведениям об уточняемом земельном участке с кадастровым номером 24:46:5301001:476 :		
1.	—	

1. Сведения о характерных точках границ уточняемого земельного участка с кадастровым номером 24:46:5301001:477 :

Система координат МСК-167, Зона 4 Зона № 4

Обозначение характерных точек границ	Координаты, м				Метод определения координат	Формулы, примененные для расчета средней квадратической погрешности определения координат характерных точек границ (Mt), с подставленными в такие формулы значениями и итоговые (вычисленные) значения Mt, м	Описание закрепления точки
	содержатся в Едином государственном реестре недвижимости		определены в результате выполнения комплексных кадастровых работ				
	X	Y	X	Y			
1	2	3	4	5	6	7	8
825	619 643,08	77 319,84	619 641,24	77 320,67	Метод спутниковых геодезических измерений (определений)	0,10	—
н467У	—	—	619 640,71	77 320,36			
820	—	—	619 638,20	77 325,76			
н471У	—	—	619 630,57	77 322,39			
н472У	—	—	619 628,36	77 320,84			
н473У	—	—	619 628,14	77 319,11			
267	—	—	619 628,30	77 317,76			
826	619 632,67	77 314,19	619 629,35	77 315,73			
н280У	—	—	619 639,07	77 294,58			
266	619 647,49	77 276,61	619 645,52	77 278,97			
821	619 659,50	77 281,12	619 657,46	77 283,44			
н470У	—	—	619 650,27	77 300,66			

1	2	3	4	5	6	7	8
н469У	—	—	619 645,71	77 311,00	Метод спутниковых геодезических измерений (определений)	0,10	—
825	619 643,08	77 319,84	619 641,24	77 320,67			

2. Сведения о частях границ уточняемого земельного участка с кадастровым номером 24:46:5301001:477 :

Обозначение части границ		Горизонтальное проложение (S), м	Описание прохождения части границ	Сведения о согласовании местоположения границ (согласовано/спорное)
от т.	до т.			
1	2	3	4	5
825	н467У	0,61	—	согласовано
н467У	820	5,95		
820	н471У	8,34		
н471У	н472У	2,70		
н472У	н473У	1,74		
н473У	267	1,36		
267	826	2,29		
826	н280У	23,28		
н280У	266	16,89		
266	821	12,75		
821	н470У	18,66		
н470У	н469У	11,30		
н469У	825	10,65		

3. Сведения о характеристиках уточняемого земельного участка с кадастровым номером 24:46:5301001:477 :

№ п/п	Наименование характеристики	Значение характеристики
1	2	3
1.	Адрес земельного участка	
1.1.	Сведения о местоположении земельного участка (при отсутствии адреса) в структурированном в соответствии с федеральной информационной адресной системой виде	—
1.2.	Дополнительные сведения о местоположении земельного участка	—
2.	Площадь земельного участка ± величина погрешности определения (вычисления) площади (Р ± ΔР), м²	584 ± 8,00

1	2	3
3.	Формула, примененная для вычисления предельной погрешности определения площади земельного участка, с подставленными значениями и итоговые (вычисленные) значения	ΔP=3.5*Mt*√P=3.5*0,1*√584=8
4.	Площадь земельного участка согласно сведениям Единого государственного реестра недвижимости (Ркад), м²	—
5.	Оценка расхождения Р и Ркад (Р - Ркад), м²	—
6.	Предельный минимальный и максимальный размеры земельного участка (Рмин и Рмакс), м²	Рмин = — Рмакс = —
7.	Кадастровый или иной государственный учетный номер (инвентарный) здания, сооружения, объекта незавершенного строительства, расположенного на земельном участке	—
8.	Вид (виды) разрешенного использования	—
8.1.	Дополнительные сведения об использовании земельного участка	—
9.	Сведения о земельных участках (землях общего пользования, территории общего пользования), посредством которых обеспечивается доступ	—
10.	Иные сведения	—

4. Пояснения к сведениям об уточняемом земельном участке с кадастровым номером 24:46:5301001:477 :

1.	—

1. Сведения о характерных точках границ уточняемого земельного участка с кадастровым номером 24:46:5301001:478 :

Система координат МСК-167, Зона 4 Зона № 4

Обозначение характерных точек границ	Координаты, м				Метод определения координат	Формулы, примененные для расчета средней квадратической погрешности определения координат характерных точек границ (Mt), с подставленными в такие формулы значениями и итоговые (вычисленные) значения Mt, м	Описание закрепления точки
	содержатся в Едином государственном реестре недвижимости		определены в результате выполнения комплексных кадастровых работ				
	X	Y	X	Y			
1	2	3	4	5	6	7	8
827	619 621,57	77 239,56	619 621,57	77 239,56	Метод спутниковых геодезических измерений (определений)	0,10	—

1	2	3	4	5	6	7	8
828	619 619,06	77 251,96	619 619,06	77 251,96	Метод спутниковых геодезических измерений (определений)	0,10	—
829	619 615,73	77 262,48	619 615,73	77 262,48			
830	619 594,80	77 254,99	619 594,80	77 254,99			
831	619 600,48	77 236,43	619 600,48	77 236,43			
832	619 600,00	77 234,39	619 600,00	77 234,39			
833	619 600,69	77 232,46	619 600,75	77 232,21			
н447У	—	—	619 620,89	77 239,33			
827	619 621,57	77 239,56	619 621,57	77 239,56			

2. Сведения о частях границ уточняемого земельного участка с кадастровым номером 24:46:5301001:478 :

Обозначение части границ		Горизонтальное проложение (S), м	Описание прохождения части границ	Сведения о согласовании местоположения границ (согласовано/спорное)
от т.	до т.			
1	2	3	4	5
827	828	12,65	—	согласовано
828	829	11,03		
829	830	22,23		
830	831	19,41		
831	832	2,10		
832	833	2,31		
833	н447У	21,36		
н447У	827	0,72		

3. Сведения о характеристиках уточняемого земельного участка с кадастровым номером 24:46:5301001:478 :

№ п/п	Наименование характеристики	Значение характеристики
1	2	3

1	2	3
1.	Адрес земельного участка	
1.1.	Сведения о местоположении земельного участка (при отсутствии адреса) в структурированном в соответствии с федеральной информационной адресной системой виде	—
1.2.	Дополнительные сведения о местоположении земельного участка	—
2.	Площадь земельного участка ± величина погрешности определения (вычисления) площади (Р ± ΔР), м²	520 ± 8,00
3.	Формула, примененная для вычисления предельной погрешности определения площади земельного участка, с подставленными значениями и итоговые (вычисленные) значения	ΔР=3.5*Mt*√P=3.5*0,1*√520=8
4.	Площадь земельного участка согласно сведениям Единого государственного реестра недвижимости (Ркад), м²	—
5.	Оценка расхождения Р и Ркад (Р - Ркад), м²	—
6.	Предельный минимальный и максимальный размеры земельного участка (Рмин и Рмакс), м²	Рмин = — Рмакс = —
7.	Кадастровый или иной государственный учетный номер (инвентарный) здания, сооружения, объекта незавершенного строительства, расположенного на земельном участке	—
8.	Вид (виды) разрешенного использования	—
8.1.	Дополнительные сведения об использовании земельного участка	—
9.	Сведения о земельных участках (землях общего пользования, территории общего пользования), посредством которых обеспечивается доступ	—
10.	Иные сведения	—
4. Пояснения к сведениям об уточняемом земельном участке с кадастровым номером		24:46:5301001:478 :
1.	—	

1. Сведения о характерных точках границ уточняемого земельного участка с кадастровым номером 24:46:5301001:480 :

Система координат МСК-167, Зона 4 Зона № 4

Обозначение характерных точек границ	Координаты, м				Метод определения координат	Формулы, примененные для расчета средней квадратической погрешности определения координат характерных точек границ (Mt), с подставленными в такие формулы значениями и итоговые (вычисленные) значения Mt, м	Описание закрепления точки
	содержатся в Едином государственном реестре недвижимости		определены в результате выполнения комплексных кадастровых работ				
	X	Y	X	Y			
1	2	3	4	5	6	7	8
260	619 620,92	77 310,12	619 619,03	77 311,51	Метод спутниковых геодезических измерений (определений)	0,10	—
264	619 609,32	77 305,31	619 607,43	77 306,70			
834	619 606,50	77 300,71	619 604,39	77 303,31			
н475У	—	—	619 616,62	77 278,30			
835	619 622,59	77 267,97	619 620,60	77 269,58			
265	619 633,97	77 271,67	619 631,71	77 273,92			
260	619 620,92	77 310,12	619 619,03	77 311,51			

2. Сведения о частях границ уточняемого земельного участка с кадастровым номером 24:46:5301001:480 :

Обозначение части границ		Горизонтальное проложение (S), м	Описание прохождения части границ	Сведения о согласовании местоположения границ (согласовано/спорное)
от т.	до т.			
1	2	3	4	5
260	264	12,56	—	согласовано
264	834	4,55		
834	н475У	27,84		
н475У	835	9,59		
835	265	11,93		
265	260	39,67		

3. Сведения о характеристиках уточняемого земельного участка с кадастровым номером 24:46:5301001:480 :		
№ п/п	Наименование характеристики	Значение характеристики
1	2	3
1.	Адрес земельного участка	
1.1.	Сведения о местоположении земельного участка (при отсутствии адреса) в структурированном в соответствии с федеральной информационной адресной системой виде	—
1.2.	Дополнительные сведения о местоположении земельного участка	—
2.	Площадь земельного участка ± величина погрешности определения (вычисления) площади (Р ± ΔР), м²	558 ± 8,00
3.	Формула, примененная для вычисления предельной погрешности определения площади земельного участка, с подставленными значениями и итоговые (вычисленные) значения	ΔР=3.5*Mt*√P=3.5*0,1*√558=8
4.	Площадь земельного участка согласно сведениям Единого государственного реестра недвижимости (Ркад), м²	—
5.	Оценка расхождения Р и Ркад (Р - Ркад), м²	—
6.	Предельный минимальный и максимальный размеры земельного участка (Рмин и Рмакс), м²	Рмин = — Рмакс = —
7.	Кадастровый или иной государственный учетный номер (инвентарный) здания, сооружения, объекта незавершенного строительства, расположенного на земельном участке	—
8.	Вид (виды) разрешенного использования	—
8.1.	Дополнительные сведения об использовании земельного участка	—
9.	Сведения о земельных участках (землях общего пользования, территории общего пользования), посредством которых обеспечивается доступ	—
10.	Иные сведения	—
4. Пояснения к сведениям об уточняемом земельном участке с кадастровым номером 24:46:5301001:480 :		
1.	—	

1. Сведения о характерных точках границ уточняемого земельного участка с кадастровым номером 24:46:5301001:481 :

Система координат МСК-167, Зона 4 Зона № 4

Обозначение характерных точек границ	Координаты, м				Метод определения координат	Формулы, примененные для расчета средней квадратической погрешности определения координат характерных точек границ (Mt), с подставленными в такие формулы значениями и итоговые (вычисленные) значения Mt, м	Описание закрепления точки
	содержатся в Едином государственном реестре недвижимости		определены в результате выполнения комплексных кадастровых работ				
	X	Y	X	Y			
1	2	3	4	5	6	7	8
790	619 559,16	77 212,53	619 558,13	77 214,85	Метод спутниковых геодезических измерений (определений)	0,10	—
787	619 582,22	77 220,24	619 580,39	77 222,29			
789	619 581,52	77 222,31	619 579,69	77 224,36			
836	619 574,63	77 244,61	619 572,80	77 246,66			
837	619 559,46	77 238,90	619 557,63	77 240,95			
838	619 556,60	77 237,00	619 554,77	77 239,05			
839	619 555,95	77 233,62	619 554,12	77 235,67			
790	619 559,16	77 212,53	619 558,13	77 214,85			

2. Сведения о частях границ уточняемого земельного участка с кадастровым номером 24:46:5301001:481 :

Обозначение части границ		Горизонтальное проложение (S), м	Описание прохождения части границ	Сведения о согласовании местоположения границ (согласовано/спорное)
от т.	до т.			
1	2	3	4	5
790	787	23,47	—	согласовано
787	789	2,19		
789	836	23,34		
836	837	16,21		

1	2	3	4	5
837	838	3,43	—	согласовано
838	839	3,44		
839	790	21,20		

3. Сведения о характеристиках уточняемого земельного участка с кадастровым номером 24:46:5301001:481 :

№ п/п	Наименование характеристики	Значение характеристики
1	2	3
1.	Адрес земельного участка	
1.1.	Сведения о местоположении земельного участка (при отсутствии адреса) в структурированном в соответствии с федеральной информационной адресной системой виде	—
1.2.	Дополнительные сведения о местоположении земельного участка	—
2.	Площадь земельного участка ± величина погрешности определения (вычисления) площади (Р ± ΔР), м²	550 ± 8,00
3.	Формула, примененная для вычисления предельной погрешности определения площади земельного участка, с подставленными значениями и итоговые (вычисленные) значения	ΔР=3.5*Mt*√P=3.5*0,1*√550=8
4.	Площадь земельного участка согласно сведениям Единого государственного реестра недвижимости (Ркад), м²	—
5.	Оценка расхождения Р и Ркад (Р - Ркад), м²	—
6.	Предельный минимальный и максимальный размеры земельного участка (Рмин и Рмакс), м²	Рмин = — Рмакс = —
7.	Кадастровый или иной государственный учетный номер (инвентарный) здания, сооружения, объекта незавершенного строительства, расположенного на земельном участке	—
8.	Вид (виды) разрешенного использования	—
8.1.	Дополнительные сведения об использовании земельного участка	—
9.	Сведения о земельных участках (землях общего пользования, территории общего пользования), посредством которых обеспечивается доступ	—
10.	Иные сведения	—

4. Пояснения к сведениям об уточняемом земельном участке с кадастровым номером 24:46:5301001:481 :

1.	—

1. Сведения о характерных точках границ уточняемого земельного участка с кадастровым номером 24:46:5301001:482 :

Система координат МСК-167, Зона 4 Зона № 4

Обозначение характерных точек границ	Координаты, м				Метод определения координат	Формулы, примененные для расчета средней квадратической погрешности определения координат характерных точек границ (Mt), с подставленными в такие формулы значениями и итоговые (вычисленные) значения Mt, м	Описание закрепления точки
	содержатся в Едином государственном реестре недвижимости		определены в результате выполнения комплексных кадастровых работ				
	X	Y	X	Y			
1	2	3	4	5	6	7	8
840	619 592,54	77 289,71	619 590,65	77 291,10	Метод спутниковых геодезических измерений (определений)	0,10	—
841	619 605,56	77 261,10	619 603,50	77 262,85			
842	619 622,82	77 267,41	619 620,60	77 269,58			
835	619 622,59	77 267,97	619 616,62	77 278,30			
834	—	—	619 604,39	77 303,31			
н476У	—	—	619 602,72	77 302,34			
н477У	—	—	619 600,00	77 299,62			
н478У	—	—	619 597,20	77 297,70			
834	619 606,50	77 300,71	—	—	—	—	
н479У	—	—	619 594,09	77 295,76	Метод спутниковых геодезических измерений (определений)	0,10	
н480У	—	—	619 589,91	77 292,71			
843	619 596,72	77 293,96	—	—	—	—	
840	619 592,54	77 289,71	619 590,65	77 291,10	Метод спутниковых геодезических измерений (определений)	0,10	

2. Сведения о частях границ уточняемого земельного участка с кадастровым номером 24:46:5301001:482 :

Обозначение части границ		Горизонтальное проложение (S), м	Описание прохождения части границ	Сведения о согласовании местоположения границ (согласовано/спорное)
от т.	до т.			
1	2	3	4	5
840	841	31,04	—	согласовано
841	842	18,38		
842	835	9,59		
835	834	27,84		
834	н476У	1,93		
н476У	н477У	3,85		
н477У	н478У	3,40		
н478У	н479У	3,67		
н479У	н480У	5,17		
н480У	840	1,77		

3. Сведения о характеристиках уточняемого земельного участка с кадастровым номером 24:46:5301001:482 :

№ п/п	Наименование характеристики	Значение характеристики
1	2	3
1.	Адрес земельного участка	
1.1.	Сведения о местоположении земельного участка (при отсутствии адреса) в структурированном в соответствии с федеральной информационной адресной системой виде	—
1.2.	Дополнительные сведения о местоположении земельного участка	—
2.	Площадь земельного участка ± величина погрешности определения (вычисления) площади (Р ± ΔР), м²	633 ± 9,00
3.	Формула, примененная для вычисления предельной погрешности определения площади земельного участка, с подставленными значениями и итоговые (вычисленные) значения	ΔР=3.5*Mt*√P=3.5*0,1*√633=9
4.	Площадь земельного участка согласно сведениям Единого государственного реестра недвижимости (Ркад), м²	—
5.	Оценка расхождения Р и Ркад (Р - Ркад), м²	—
6.	Предельный минимальный и максимальный размеры земельного участка (Рмин и Рмакс), м²	Рмин = — Рмакс = —

1	2	3
7.	Кадастровый или иной государственный учетный номер (инвентарный) здания, сооружения, объекта незавершенного строительства, расположенного на земельном участке	—
8.	Вид (виды) разрешенного использования	—
8.1.	Дополнительные сведения об использовании земельного участка	—
9.	Сведения о земельных участках (землях общего пользования, территории общего пользования), посредством которых обеспечивается доступ	—
10.	Иные сведения	—

4. Пояснения к сведениям об уточняемом земельном участке с кадастровым номером 24:46:5301001:482 :

1.	—

1. Сведения о характерных точках границ уточняемого земельного участка с кадастровым номером 24:46:5301001:484 :

Система координат МСК-167, Зона 4 Зона № 4

Обозначение характерных точек границ	Координаты, м				Метод определения координат	Формулы, примененные для расчета средней квадратической погрешности определения координат характерных точек границ (Mt), с подставленными в такие формулы значениями и итоговые (вычисленные) значения Mt, м	Описание закрепления точки
	содержатся в Едином государственном реестре недвижимости		определены в результате выполнения комплексных кадастровых работ				
	X	Y	X	Y			
1	2	3	4	5	6	7	8
844	619 582,97	77 287,33	619 577,52	77 276,95	Метод спутниковых геодезических измерений (определений)	0,10	—
845	619 568,77	77 266,86	619 578,03	77 276,52			
н481У	—	—	619 572,30	77 270,79			
н482У	—	—	619 568,39	77 268,76			
н483У	—	—	619 553,47	77 255,43			

1	2	3	4	5	6	7	8
846	619 551,89	77 251,05	619 549,48	77 254,38	Метод спутниковых геодезических измерений (определений)	0,10	—
847	619 554,28	77 242,48	619 552,01	77 244,61			
н484У	—	—	619 553,58	77 244,99			
н485У	—	—	619 554,93	77 245,46			
841	619 605,56	77 261,10	619 603,50	77 262,85			
840	619 592,54	77 289,71	619 590,65	77 291,10			
н486У	—	—	619 583,08	77 283,06			
844	619 582,97	77 287,33	619 577,52	77 276,95			

2. Сведения о частях границ уточняемого земельного участка с кадастровым номером 24:46:5301001:484 :

Обозначение части границ		Горизонтальное проложение (S), м	Описание прохождения части границ	Сведения о согласовании местоположения границ (согласовано/спорное)
от т.	до т.			
1	2	3	4	5
844	845	0,67	—	согласовано
845	н481У	8,10		
н481У	н482У	4,41		
н482У	н483У	20,01		
н483У	846	4,13		
846	847	10,09		
847	н484У	1,62		
н484У	н485У	1,43		
н485У	841	51,59		
841	840	31,04		
840	н486У	11,04		
н486У	844	8,26		

3. Сведения о характеристиках уточняемого земельного участка с кадастровым номером 24:46:5301001:484 :

№ п/п	Наименование характеристики	Значение характеристики

1	2	3
1.	Адрес земельного участка	
1.1.	Сведения о местоположении земельного участка (при отсутствии адреса) в структурированном в соответствии с федеральной информационной адресной системой виде	—
1.2.	Дополнительные сведения о местоположении земельного участка	—
2.	Площадь земельного участка ± величина погрешности определения (вычисления) площади (Р ± ΔР), м²	1 007 ± 11,00
3.	Формула, примененная для вычисления предельной погрешности определения площади земельного участка, с подставленными значениями и итоговые (вычисленные) значения	ΔP=3.5*Mt*√P=3.5*0,1*√1007=11
4.	Площадь земельного участка согласно сведениям Единого государственного реестра недвижимости (Ркад), м²	—
5.	Оценка расхождения Р и Ркад (Р - Ркад), м²	—
6.	Предельный минимальный и максимальный размеры земельного участка (Рмин и Рмакс), м²	Рмин = — Рмакс = —
7.	Кадастровый или иной государственный учетный номер (инвентарный) здания, сооружения, объекта незавершенного строительства, расположенного на земельном участке	—
8.	Вид (виды) разрешенного использования	—
8.1.	Дополнительные сведения об использовании земельного участка	—
9.	Сведения о земельных участках (землях общего пользования, территории общего пользования), посредством которых обеспечивается доступ	—
10.	Иные сведения	—
4. Пояснения к сведениям об уточняемом земельном участке с кадастровым номером		24:46:5301001:484 :
1.	—	

1. Сведения о характерных точках границ уточняемого земельного участка с кадастровым номером 24:46:5301001:486 :

Система координат МСК-167, Зона 4 Зона № 4

Обозначение характерных точек границ	Координаты, м				Метод определения координат	Формулы, примененные для расчета средней квадратической погрешности определения координат характерных точек границ (Mt), с подставленными в такие формулы значениями и итоговые (вычисленные) значения Mt, м	Описание закрепления точки
	содержатся в Едином государственном реестре недвижимости		определены в результате выполнения комплексных кадастровых работ				
	X	Y	X	Y			
1	2	3	4	5	6	7	8
848	619 566,69	77 268,78	619 568,39	77 268,76	Метод спутниковых геодезических измерений (определений)	0,10	—
н481У	—	—	619 572,30	77 270,79			
845	—	—	619 578,03	77 276,52			
844	—	—	619 577,52	77 276,95			
849	619 581,18	77 288,85	619 583,08	77 283,06			
850	619 580,76	77 289,30	619 580,76	77 289,30			
851	619 577,80	77 298,92	619 577,94	77 298,47			
852	619 569,09	77 295,83	—	—	—	—	
853	619 562,53	77 293,21	619 561,04	77 292,24	Метод спутниковых геодезических измерений (определений)	0,10	
854	619 541,04	77 285,60	619 540,70	77 285,50			
855	619 549,48	77 254,38	619 549,48	77 254,38			
н483У	—	—	619 553,47	77 255,43			
848	619 566,69	77 268,78	619 568,39	77 268,76			

2. Сведения о частях границ уточняемого земельного участка с кадастровым номером 24:46:5301001:486 :

Обозначение части границ		Горизонтальное проложение (S), м	Описание прохождения части границ	Сведения о согласовании местоположения границ (согласовано/спорное)
от т.	до т.			
1	2	3	4	5
848	н481У	4,41	—	согласовано
н481У	845	8,10		
845	844	0,67		
844	849	8,26		
849	850	6,66		
850	851	9,59		
851	853	18,01		
853	854	21,43		
854	855	32,33		
855	н483У	4,13		
н483У	848	20,01		

3. Сведения о характеристиках уточняемого земельного участка с кадастровым номером 24:46:5301001:486 :

№ п/п	Наименование характеристики	Значение характеристики
1	2	3
1.	Адрес земельного участка	
1.1.	Сведения о местоположении земельного участка (при отсутствии адреса) в структурированном в соответствии с федеральной информационной адресной системой виде	—
1.2.	Дополнительные сведения о местоположении земельного участка	—
2.	Площадь земельного участка ± величина погрешности определения (вычисления) площади (Р ± ΔР), м²	1 024 ± 11,00
3.	Формула, примененная для вычисления предельной погрешности определения площади земельного участка, с подставленными значениями и итоговые (вычисленные) значения	ΔР=3.5*Mt*√P=3.5*0,1*√1024=11
4.	Площадь земельного участка согласно сведениям Единого государственного реестра недвижимости (Ркад), м²	—
5.	Оценка расхождения Р и Ркад (Р - Ркад), м²	—
6.	Предельный минимальный и максимальный размеры земельного участка (Рмин и Рмакс), м²	Рмин = — Рмакс = —

1	2	3
7.	Кадастровый или иной государственный учетный номер (инвентарный) здания, сооружения, объекта незавершенного строительства, расположенного на земельном участке	—
8.	Вид (виды) разрешенного использования	—
8.1.	Дополнительные сведения об использовании земельного участка	—
9.	Сведения о земельных участках (землях общего пользования, территории общего пользования), посредством которых обеспечивается доступ	—
10.	Иные сведения	—

4. Пояснения к сведениям об уточняемом земельном участке с кадастровым номером 24:46:5301001:486 :

1.	—

1. Сведения о характерных точках границ уточняемого земельного участка с кадастровым номером 24:46:5301001:518 :

Система координат МСК-167, Зона 4 Зона № 4

Обозначение характерных точек границ	Координаты, м				Метод определения координат	Формулы, примененные для расчета средней квадратической погрешности определения координат характерных точек границ (Mt), с подставленными в такие формулы значениями и итоговые (вычисленные) значения Mt, м	Описание закрепления точки
	содержатся в Едином государственном реестре недвижимости		определены в результате выполнения комплексных кадастровых работ				
	X	Y	X	Y			
1	2	3	4	5	6	7	8
856	619 711,33	77 373,36	619 709,44	77 374,75	Метод спутниковых геодезических измерений (определений)	0,10	—
798	619 722,29	77 330,27	619 720,49	77 331,21			
797	—	—	619 733,76	77 333,24			
797	619 739,21	77 332,02	619 735,19	77 333,66			
н487У	—	—	619 734,80	77 334,97			

1	2	3	4	5	6	7	8
857	619 724,75	77 377,53	619 722,86	77 378,92	Метод спутниковых геодезических измерений (определений)	0,10	—
856	619 711,33	77 373,36	619 709,44	77 374,75			

2. Сведения о частях границ уточняемого земельного участка с кадастровым номером 24:46:5301001:518 :

Обозначение части границ		Горизонтальное проложение (S), м	Описание прохождения части границ	Сведения о согласовании местоположения границ (согласовано/спорное)
от т.	до т.			
1	2	3	4	5
856	798	44,92	—	согласовано
798	797	13,42		
797	797	1,49		
797	н487У	1,37		
н487У	857	45,54		
857	856	14,05		

3. Сведения о характеристиках уточняемого земельного участка с кадастровым номером 24:46:5301001:518 :

№ п/п	Наименование характеристики	Значение характеристики
1	2	3
1.	Адрес земельного участка	
1.1.	Сведения о местоположении земельного участка (при отсутствии адреса) в структурированном в соответствии с федеральной информационной адресной системой виде	—
1.2.	Дополнительные сведения о местоположении земельного участка	—
2.	Площадь земельного участка ± величина погрешности определения (вычисления) площади (Р ± ΔР), м²	664 ± 9,00
3.	Формула, примененная для вычисления предельной погрешности определения площади земельного участка, с подставленными значениями и итоговые (вычисленные) значения	ΔР=3.5*Mt*√P=3.5*0,1*√664=9
4.	Площадь земельного участка согласно сведениям Единого государственного реестра недвижимости (Ркад), м²	—
5.	Оценка расхождения Р и Ркад (Р - Ркад), м²	—
6.	Предельный минимальный и максимальный размеры земельного участка (Рмин и Рмакс), м²	Рмин = — Рмакс = —

1	2	3
7.	Кадастровый или иной государственный учетный номер (инвентарный) здания, сооружения, объекта незавершенного строительства, расположенного на земельном участке	—
8.	Вид (виды) разрешенного использования	—
8.1.	Дополнительные сведения об использовании земельного участка	—
9.	Сведения о земельных участках (землях общего пользования, территории общего пользования), посредством которых обеспечивается доступ	—
10.	Иные сведения	—

4. Пояснения к сведениям об уточняемом земельном участке с кадастровым номером 24:46:5301001:518 :

1.	—

1. Сведения о характерных точках границ уточняемого земельного участка с кадастровым номером 24:46:5301001:520 :

Система координат МСК-167, Зона 4 Зона № 4

Обозначение характерных точек границ	Координаты, м				Метод определения координат	Формулы, примененные для расчета средней квадратической погрешности определения координат характерных точек границ (Mt), с подставленными в такие формулы значениями и итоговые (вычисленные) значения Mt, м	Описание закрепления точки
	содержатся в Едином государственном реестре недвижимости		определены в результате выполнения комплексных кадастровых работ				
	X	Y	X	Y			
1	2	3	4	5	6	7	8
800	619 708,41	77 329,14	619 706,61	77 330,73	Метод спутниковых геодезических измерений (определений)	0,10	—
858	619 707,68	77 332,05	—	—	—	—	
859	619 698,34	77 369,14	619 696,32	77 371,02	Метод спутниковых геодезических измерений (определений)	0,10	
860	619 683,60	77 363,82	619 681,62	77 365,94			
803	619 692,69	77 328,23	619 690,87	77 329,31			
802	619 703,29	77 329,35	619 701,23	77 331,23			

1	2	3	4	5	6	7	8
801	619 703,79	77 327,93	619 701,90	77 329,32	Метод спутниковых геодезических измерений (определений)	0,10	—
800	619 708,41	77 329,14	619 706,61	77 330,73			

2. Сведения о частях границ уточняемого земельного участка с кадастровым номером 24:46:5301001:520 :

Обозначение части границ		Горизонтальное проложение (S), м	Описание прохождения части границ	Сведения о согласовании местоположения границ (согласовано/спорное)
от т.	до т.			
1	2	3	4	5
800	859	41,58	—	согласовано
859	860	15,55		
860	803	37,78		
803	802	10,54		
802	801	2,02		
801	800	4,92		

3. Сведения о характеристиках уточняемого земельного участка с кадастровым номером 24:46:5301001:520 :

№ п/п	Наименование характеристики	Значение характеристики
1	2	3
1.	Адрес земельного участка	
1.1.	Сведения о местоположении земельного участка (при отсутствии адреса) в структурированном в соответствии с федеральной информационной адресной системой виде	—
1.2.	Дополнительные сведения о местоположении земельного участка	—
2.	Площадь земельного участка ± величина погрешности определения (вычисления) площади (Р ± ΔР), м²	614 ± 9,00
3.	Формула, примененная для вычисления предельной погрешности определения площади земельного участка, с подставленными значениями и итоговые (вычисленные) значения	ΔP=3.5*Mt*√P=3.5*0,1*√614=9
4.	Площадь земельного участка согласно сведениям Единого государственного реестра недвижимости (Ркад), м²	—
5.	Оценка расхождения Р и Ркад (Р - Ркад), м²	—
6.	Предельный минимальный и максимальный размеры земельного участка (Рмин и Рмакс), м²	Рмин = — Рмакс = —

1	2	3
7.	Кадастровый или иной государственный учетный номер (инвентарный) здания, сооружения, объекта незавершенного строительства, расположенного на земельном участке	—
8.	Вид (виды) разрешенного использования	—
8.1.	Дополнительные сведения об использовании земельного участка	—
9.	Сведения о земельных участках (землях общего пользования, территории общего пользования), посредством которых обеспечивается доступ	—
10.	Иные сведения	—

4. Пояснения к сведениям об уточняемом земельном участке с кадастровым номером 24:46:5301001:520 :

1.	—

1. Сведения о характерных точках границ уточняемого земельного участка с кадастровым номером 24:46:5301001:521 :

Система координат МСК-167, Зона 4 Зона № 4

Обозначение характерных точек границ	Координаты, м				Метод определения координат	Формулы, примененные для расчета средней квадратической погрешности определения координат характерных точек границ (Mt), с подставленными в такие формулы значениями и итоговые (вычисленные) значения Mt, м	Описание закрепления точки
	содержатся в Едином государственном реестре недвижимости		определены в результате выполнения комплексных кадастровых работ				
	X	Y	X	Y			
1	2	3	4	5	6	7	8
252	619 702,07	77 399,26	619 699,34	77 401,37	Метод спутниковых геодезических измерений (определений)	0,10	—
н489У	—	—	619 704,95	77 390,17			
861	619 710,86	77 378,14	619 708,98	77 379,94			
862	619 742,29	77 389,64	619 740,41	77 391,44			
253	619 735,10	77 411,15	619 733,22	77 412,95			
863	619 730,30	77 409,42	—	—	—	—	

1	2	3	4	5	6	7	8
864	619 725,59	77 407,72	—	—	—	—	—
252	619 702,07	77 399,26	619 699,34	77 401,37	Метод спутниковых геодезических измерений (определений)	0,10	

2. Сведения о частях границ уточняемого земельного участка с кадастровым номером 24:46:5301001:521 :

Обозначение части границ		Горизонтальное проложение (S), м	Описание прохождения части границ	Сведения о согласовании местоположения границ (согласовано/спорное)
от т.	до т.			
1	2	3	4	5
252	н489У	12,53	—	согласовано
н489У	861	11,00		
861	862	33,47		
862	253	22,68		
253	252	35,80		

3. Сведения о характеристиках уточняемого земельного участка с кадастровым номером 24:46:5301001:521 :

№ п/п	Наименование характеристики	Значение характеристики
1	2	3
1.	Адрес земельного участка	
1.1.	Сведения о местоположении земельного участка (при отсутствии адреса) в структурированном в соответствии с федеральной информационной адресной системой виде	—
1.2.	Дополнительные сведения о местоположении земельного участка	—
2.	Площадь земельного участка ± величина погрешности определения (вычисления) площади (Р ± ΔР), м²	792 ± 10,00
3.	Формула, примененная для вычисления предельной погрешности определения площади земельного участка, с подставленными значениями и итоговые (вычисленные) значения	ΔР=3.5*Mt*√P=3.5*0,1*√792=10
4.	Площадь земельного участка согласно сведениям Единого государственного реестра недвижимости (Ркад), м²	—
5.	Оценка расхождения Р и Ркад (Р - Ркад), м²	—
6.	Предельный минимальный и максимальный размеры земельного участка (Рмин и Рмакс), м²	Рмин = — Рмакс = —

1	2	3
7.	Кадастровый или иной государственный учетный номер (инвентарный) здания, сооружения, объекта незавершенного строительства, расположенного на земельном участке	—
8.	Вид (виды) разрешенного использования	—
8.1.	Дополнительные сведения об использовании земельного участка	—
9.	Сведения о земельных участках (землях общего пользования, территории общего пользования), посредством которых обеспечивается доступ	—
10.	Иные сведения	—

4. Пояснения к сведениям об уточняемом земельном участке с кадастровым номером 24:46:5301001:521 :

1.	—

1. Сведения о характерных точках границ уточняемого земельного участка с кадастровым номером 24:46:5301001:523 :

Система координат МСК-167, Зона 4 Зона № 4

Обозначение характерных точек границ	Координаты, м				Метод определения координат	Формулы, примененные для расчета средней квадратической погрешности определения координат характерных точек границ (Mt), с подставленными в такие формулы значениями и итоговые (вычисленные) значения Mt, м	Описание закрепления точки
	содержатся в Едином государственном реестре недвижимости		определены в результате выполнения комплексных кадастровых работ				
	X	Y	X	Y			
1	2	3	4	5	6	7	8
252	619 702,07	77 399,26	619 699,34	77 401,37	Метод спутниковых геодезических измерений (определений)	0,10	—
579	619 679,42	77 392,03	619 678,12	77 394,01			
865	619 688,69	77 370,98	619 686,81	77 372,78			
861	619 710,86	77 378,14	619 708,98	77 379,94			
н489У	—	—	619 704,95	77 390,17			

1	2	3	4	5	6	7	8
252	619 702,07	77 399,26	619 699,34	77 401,37	Метод спутниковых геодезических измерений (определений)	0,10	—

2. Сведения о частях границ уточняемого земельного участка с кадастровым номером 24:46:5301001:523 :

Обозначение части границ		Горизонтальное проложение (S), м	Описание прохождения части границ	Сведения о согласовании местоположения границ (согласовано/спорное)
от т.	до т.			
1	2	3	4	5
252	579	22,46	—	согласовано
579	865	22,94		
865	861	23,30		
861	н489У	11,00		
н489У	252	12,53		

3. Сведения о характеристиках уточняемого земельного участка с кадастровым номером 24:46:5301001:523 :

№ п/п	Наименование характеристики	Значение характеристики
1	2	3
1.	Адрес земельного участка	
1.1.	Сведения о местоположении земельного участка (при отсутствии адреса) в структурированном в соответствии с федеральной информационной адресной системой виде	—
1.2.	Дополнительные сведения о местоположении земельного участка	—
2.	Площадь земельного участка ± величина погрешности определения (вычисления) площади (Р ± ΔР), м²	535 ± 8,00
3.	Формула, примененная для вычисления предельной погрешности определения площади земельного участка, с подставленными значениями и итоговые (вычисленные) значения	ΔР=3.5*Mt*√P=3.5*0,1*√535=8
4.	Площадь земельного участка согласно сведениям Единого государственного реестра недвижимости (Ркад), м²	—
5.	Оценка расхождения Р и Ркад (Р - Ркад), м²	—
6.	Предельный минимальный и максимальный размеры земельного участка (Рмин и Рмакс), м²	Рмин = — Рмакс = —
7.	Кадастровый или иной государственный учетный номер (инвентарный) здания, сооружения, объекта незавершенного строительства, расположенного на земельном участке	—

1	2	3
8.	Вид (виды) разрешенного использования	—
8.1.	Дополнительные сведения об использовании земельного участка	—
9.	Сведения о земельных участках (землях общего пользования, территории общего пользования), посредством которых обеспечивается доступ	—
10.	Иные сведения	—

4. Пояснения к сведениям об уточняемом земельном участке с кадастровым номером 24:46:5301001:523 :

1.	—

1. Сведения о характерных точках границ уточняемого земельного участка с кадастровым номером 24:46:5301001:524 :

Система координат МСК-167, Зона 4 Зона № 4

Обозначение характерных точек границ	Координаты, м				Метод определения координат	Формулы, примененные для расчета средней квадратической погрешности определения координат характерных точек границ (Mt), с подставленными в такие формулы значениями и итоговые (вычисленные) значения Mt, м	Описание закрепления точки
	содержатся в Едином государственном реестре недвижимости		определены в результате выполнения комплексных кадастровых работ				
	X	Y	X	Y			
1	2	3	4	5	6	7	8
809	619 672,63	77 328,45	619 670,74	77 329,84	Метод спутниковых геодезических измерений (определений)	0,10	—
866	619 672,09	77 329,26	—	—	—	—	
867	619 671,84	77 331,81	—	—			
868	619 668,95	77 347,81	619 667,55	77 349,93	Метод спутниковых геодезических измерений (определений)	0,10	
869	619 666,29	77 355,68	—	—	—	—	
870	619 665,72	77 357,36	619 664,34	77 360,53	Метод спутниковых геодезических измерений (определений)	0,10	
871	619 642,75	77 350,13	619 641,12	77 352,16			
817	619 649,80	77 328,30	619 647,68	77 332,29			

1	2	3	4	5	6	7	8
н464У	—	—	619 649,48	77 331,55	Метод спутниковых геодезических измерений (определений)	0,10	—
817	—	—	619 650,30	77 331,63			
816	619 654,69	77 328,28	—	—	—	—	
815	619 658,61	77 329,10	619 655,16	77 332,25	Метод спутниковых геодезических измерений (определений)	0,10	
814	619 661,79	77 328,80	619 659,68	77 332,12			
н463У	—	—	619 662,28	77 331,18			
н462У	—	—	619 662,35	77 330,35			
н461У	—	—	619 664,37	77 330,58			
809	619 672,63	77 328,45	619 670,74	77 329,84			

2. Сведения о частях границ уточняемого земельного участка с кадастровым номером 24:46:5301001:524 :

Обозначение части границ		Горизонтальное проложение (S), м	Описание прохождения части границ	Сведения о согласовании местоположения границ (согласовано/спорное)
от т.	до т.			
1	2	3	4	5
809	868	20,34	—	согласовано
868	870	11,08		
870	871	24,68		
871	817	20,92		
817	н464У	1,95		
н464У	817	0,82		
817	815	4,90		
815	814	4,52		
814	н463У	2,76		
н463У	н462У	0,83		
н462У	н461У	2,03		
н461У	809	6,41		

3. Сведения о характеристиках уточняемого земельного участка с кадастровым номером 24:46:5301001:524 :		
№ п/п	Наименование характеристики	Значение характеристики
1	2	3
1.	Адрес земельного участка	
1.1.	Сведения о местоположении земельного участка (при отсутствии адреса) в структурированном в соответствии с федеральной информационной адресной системой виде	—
1.2.	Дополнительные сведения о местоположении земельного участка	—
2.	Площадь земельного участка ± величина погрешности определения (вычисления) площади (Р ± ΔР), м²	613 ± 9,00
3.	Формула, примененная для вычисления предельной погрешности определения площади земельного участка, с подставленными значениями и итоговые (вычисленные) значения	ΔР=3.5*Mt*√P=3.5*0,1*√613=9
4.	Площадь земельного участка согласно сведениям Единого государственного реестра недвижимости (Ркад), м²	—
5.	Оценка расхождения Р и Ркад (Р - Ркад), м²	—
6.	Предельный минимальный и максимальный размеры земельного участка (Рмин и Рмакс), м²	Рмин = — Рмакс = —
7.	Кадастровый или иной государственный учетный номер (инвентарный) здания, сооружения, объекта незавершенного строительства, расположенного на земельном участке	—
8.	Вид (виды) разрешенного использования	—
8.1.	Дополнительные сведения об использовании земельного участка	—
9.	Сведения о земельных участках (землях общего пользования, территории общего пользования), посредством которых обеспечивается доступ	—
10.	Иные сведения	—
4. Пояснения к сведениям об уточняемом земельном участке с кадастровым номером 24:46:5301001:524 :		
1.	—	

1. Сведения о характерных точках границ уточняемого земельного участка с кадастровым номером 24:46:5301001:525 :

Система координат МСК-167, Зона 4 Зона № 4

Обозначение характерных точек границ	Координаты, м				Метод определения координат	Формулы, примененные для расчета средней квадратической погрешности определения координат характерных точек границ (Mt), с подставленными в такие формулы значениями и итоговые (вычисленные) значения Mt, м	Описание закрепления точки
	содержатся в Едином государственном реестре недвижимости		определены в результате выполнения комплексных кадастровых работ				
	X	Y	X	Y			
1	2	3	4	5	6	7	8
579	619 679,42	77 392,03	619 678,12	77 394,01	Метод спутниковых геодезических измерений (определений)	0,10	—
578	619 658,16	77 384,70	619 656,21	77 386,66			
872	619 666,57	77 362,95	619 664,57	77 365,06			
865	619 688,69	77 370,98	619 686,81	77 372,78			
579	619 679,42	77 392,03	619 678,12	77 394,01			

2. Сведения о частях границ уточняемого земельного участка с кадастровым номером 24:46:5301001:525 :

Обозначение части границ		Горизонтальное проложение (S), м	Описание прохождения части границ	Сведения о согласовании местоположения границ (согласовано/спорное)
от т.	до т.			
1	2	3	4	5
579	578	23,11	—	согласовано
578	872	23,16		
872	865	23,54		
865	579	22,94		

3. Сведения о характеристиках уточняемого земельного участка с кадастровым номером 24:46:5301001:525 :

№ п/п	Наименование характеристики	Значение характеристики
1	2	3

1	2	3
1.	Адрес земельного участка	
1.1.	Сведения о местоположении земельного участка (при отсутствии адреса) в структурированном в соответствии с федеральной информационной адресной системой виде	—
1.2.	Дополнительные сведения о местоположении земельного участка	—
2.	Площадь земельного участка ± величина погрешности определения (вычисления) площади (Р ± ΔР), м²	537 ± 8,00
3.	Формула, примененная для вычисления предельной погрешности определения площади земельного участка, с подставленными значениями и итоговые (вычисленные) значения	ΔР=3.5*Mt*√P=3.5*0,1*√537=8
4.	Площадь земельного участка согласно сведениям Единого государственного реестра недвижимости (Ркад), м²	—
5.	Оценка расхождения Р и Ркад (Р - Ркад), м²	—
6.	Предельный минимальный и максимальный размеры земельного участка (Рмин и Рмакс), м²	Рмин = — Рмакс = —
7.	Кадастровый или иной государственный учетный номер (инвентарный) здания, сооружения, объекта незавершенного строительства, расположенного на земельном участке	—
8.	Вид (виды) разрешенного использования	—
8.1.	Дополнительные сведения об использовании земельного участка	—
9.	Сведения о земельных участках (землях общего пользования, территории общего пользования), посредством которых обеспечивается доступ	—
10.	Иные сведения	—
4. Пояснения к сведениям об уточняемом земельном участке с кадастровым номером		24:46:5301001:525 :
1.	—	

1. Сведения о характерных точках границ уточняемого земельного участка с кадастровым номером 24:46:5301001:526 :

Система координат МСК-167, Зона 4 Зона № 4

Обозначение характерных точек границ	Координаты, м				Метод определения координат	Формулы, примененные для расчета средней квадратической погрешности определения координат характерных точек границ (Mt), с подставленными в такие формулы значениями и итоговые (вычисленные) значения Mt, м	Описание закрепления точки
	содержатся в Едином государственном реестре недвижимости		определены в результате выполнения комплексных кадастровых работ				
	X	Y	X	Y			
1	2	3	4	5	6	7	8
262	619 618,18	77 341,45	619 616,39	77 343,45	Метод спутниковых геодезических измерений (определений)	0,10	—
н279У	—	—	619 623,21	77 324,12			
261	619 626,20	77 313,82	619 625,55	77 316,07			
267	—	—	619 628,30	77 317,76			
н473У	—	—	619 628,14	77 319,11			
н472У	—	—	619 628,36	77 320,84			
267	619 631,39	77 317,45	619 630,57	77 322,39			
820	619 641,20	77 324,25	619 638,20	77 325,76			
н466У	—	—	619 642,02	77 328,03			
н465У	—	—	619 645,40	77 330,45			
817	619 649,80	77 328,30	619 647,68	77 332,29			
871	619 642,75	77 350,13	619 641,12	77 352,16			

1	2	3	4	5	6	7	8
262	619 618,18	77 341,45	619 616,39	77 343,45	Метод спутниковых геодезических измерений (определений)	0,10	—

2. Сведения о частях границ уточняемого земельного участка с кадастровым номером 24:46:5301001:526 :

Обозначение части границ		Горизонтальное проложение (S), м	Описание прохождения части границ	Сведения о согласовании местоположения границ (согласовано/спорное)
от т.	до т.			
1	2	3	4	5
262	н279У	20,50	—	согласовано
н279У	261	8,38		
261	267	3,23		
267	н473У	1,36		
н473У	н472У	1,74		
н472У	267	2,70		
267	820	8,34		
820	н466У	4,44		
н466У	н465У	4,16		
н465У	817	2,93		
817	871	20,92		
871	262	26,22		

3. Сведения о характеристиках уточняемого земельного участка с кадастровым номером 24:46:5301001:526 :

№ п/п	Наименование характеристики	Значение характеристики
1	2	3
1.	Адрес земельного участка	
1.1.	Сведения о местоположении земельного участка (при отсутствии адреса) в структурированном в соответствии с федеральной информационной адресной системой виде	—
1.2.	Дополнительные сведения о местоположении земельного участка	—
2.	Площадь земельного участка ± величина погрешности определения (вычисления) площади (P ± ΔP), м²	629 ± 9,00
3.	Формула, примененная для вычисления предельной погрешности определения площади земельного участка, с подставленными значениями и итоговые (вычисленные) значения	ΔP=3.5*Mt*√P=3.5*0,1*√629=9

1	2	3
4.	Площадь земельного участка согласно сведениям Единого государственного реестра недвижимости (Ркад), м²	—
5.	Оценка расхождения Р и Ркад (Р - Ркад), м²	—
6.	Предельный минимальный и максимальный размеры земельного участка (Рмин и Рмакс), м²	Рмин = — Рмакс = —
7.	Кадастровый или иной государственный учетный номер (инвентарный) здания, сооружения, объекта незавершенного строительства, расположенного на земельном участке	—
8.	Вид (виды) разрешенного использования	—
8.1.	Дополнительные сведения об использовании земельного участка	—
9.	Сведения о земельных участках (землях общего пользования, территории общего пользования), посредством которых обеспечивается доступ	—
10.	Иные сведения	—

4. Пояснения к сведениям об уточняемом земельном участке с кадастровым номером 24:46:5301001:526 :

1.	—

1. Сведения о характерных точках границ уточняемого земельного участка с кадастровым номером 24:46:5301001:528 :

Система координат МСК-167, Зона 4 Зона № 4

Обозначение характерных точек границ	Координаты, м				Метод определения координат	Формулы, примененные для расчета средней квадратической погрешности определения координат характерных точек границ (Mt), с подставленными в такие формулы значениями и итоговые (вычисленные) значения Mt, м	Описание закрепления точки
	содержатся в Едином государственном реестре недвижимости		определены в результате выполнения комплексных кадастровых работ				
	X	Y	X	Y			
1	2	3	4	5	6	7	8
217	619 615,02	77 370,75	619 613,14	77 372,55	Метод спутниковых геодезических измерений (определений)	0,10	—
220	619 624,46	77 348,38	619 622,57	77 350,53			
873	619 645,92	77 355,97	619 644,04	77 357,77			

1	2	3	4	5	6	7	8
874	619 636,69	77 377,83	619 634,69	77 379,93	Метод спутниковых геодезических измерений (определений)	0,10	—
217	619 615,02	77 370,75	619 613,14	77 372,55			

2. Сведения о частях границ уточняемого земельного участка с кадастровым номером 24:46:5301001:528 :

Обозначение части границ		Горизонтальное проложение (S), м	Описание прохождения части границ	Сведения о согласовании местоположения границ (согласовано/спорное)
от т.	до т.			
1	2	3	4	5
217	220	23,95	—	согласовано
220	873	22,66		
873	874	24,05		
874	217	22,78		

3. Сведения о характеристиках уточняемого земельного участка с кадастровым номером 24:46:5301001:528 :

№ п/п	Наименование характеристики	Значение характеристики
1	2	3
1.	Адрес земельного участка	
1.1.	Сведения о местоположении земельного участка (при отсутствии адреса) в структурированном в соответствии с федеральной информационной адресной системой виде	—
1.2.	Дополнительные сведения о местоположении земельного участка	—
2.	Площадь земельного участка ± величина погрешности определения (вычисления) площади (Р ± ΔР), м²	544 ± 8,00
3.	Формула, примененная для вычисления предельной погрешности определения площади земельного участка, с подставленными значениями и итоговые (вычисленные) значения	ΔР=3.5*Mt*√P=3.5*0,1*√544=8
4.	Площадь земельного участка согласно сведениям Единого государственного реестра недвижимости (Ркад), м²	—
5.	Оценка расхождения Р и Ркад (Р - Ркад), м²	—
6.	Предельный минимальный и максимальный размеры земельного участка (Рмин и Рмакс), м²	Рмин = — Рмакс = —
7.	Кадастровый или иной государственный учетный номер (инвентарный) здания, сооружения, объекта незавершенного строительства, расположенного на земельном участке	—

1	2	3
8.	Вид (виды) разрешенного использования	—
8.1.	Дополнительные сведения об использовании земельного участка	—
9.	Сведения о земельных участках (землях общего пользования, территории общего пользования), посредством которых обеспечивается доступ	—
10.	Иные сведения	—

4. Пояснения к сведениям об уточняемом земельном участке с кадастровым номером 24:46:5301001:528 :

1.	—

1. Сведения о характерных точках границ уточняемого земельного участка с кадастровым номером 24:46:5301001:529 :

Система координат МСК-167, Зона 4 Зона № 4

Обозначение характерных точек границ	Координаты, м				Метод определения координат	Формулы, примененные для расчета средней квадратической погрешности определения координат характерных точек границ (Mt), с подставленными в такие формулы значениями и итоговые (вычисленные) значения Mt, м	Описание закрепления точки
	содержатся в Едином государственном реестре недвижимости		определены в результате выполнения комплексных кадастровых работ				
	X	Y	X	Y			
1	2	3	4	5	6	7	8
264	619 609,32	77 305,31	619 607,43	77 306,70	Метод спутниковых геодезических измерений (определений)	0,10	—
263	619 600,49	77 335,60	619 598,60	77 336,99			
875	619 585,25	77 330,36	619 583,37	77 332,76			
843	619 596,72	77 293,96	619 594,09	77 295,76			
н478У	—	—	619 597,20	77 297,70			
н477У	—	—	619 600,00	77 299,62			
н476У	—	—	619 602,72	77 302,34			

1	2	3	4	5	6	7	8
264	619 609,32	77 305,31	619 607,43	77 306,70	Метод спутниковых геодезических измерений (определений)	0,10	—

2. Сведения о частях границ уточняемого земельного участка с кадастровым номером 24:46:5301001:529 :

Обозначение части границ		Горизонтальное проложение (S), м	Описание прохождения части границ	Сведения о согласовании местоположения границ (согласовано/спорное)
от т.	до т.			
1	2	3	4	5
264	263	31,55	—	согласовано
263	875	15,81		
875	843	38,52		
843	н478У	3,67		
н478У	н477У	3,40		
н477У	н476У	3,85		
н476У	264	6,42		

3. Сведения о характеристиках уточняемого земельного участка с кадастровым номером 24:46:5301001:529 :

№ п/п	Наименование характеристики	Значение характеристики
1	2	3
1.	Адрес земельного участка	
1.1.	Сведения о местоположении земельного участка (при отсутствии адреса) в структурированном в соответствии с федеральной информационной адресной системой виде	—
1.2.	Дополнительные сведения о местоположении земельного участка	—
2.	Площадь земельного участка ± величина погрешности определения (вычисления) площади (Р ± ΔР), м²	561 ± 8,00
3.	Формула, примененная для вычисления предельной погрешности определения площади земельного участка, с подставленными значениями и итоговые (вычисленные) значения	ΔР=3.5*Mt*√P=3.5*0,1*√561=8
4.	Площадь земельного участка согласно сведениям Единого государственного реестра недвижимости (Ркад), м²	—
5.	Оценка расхождения Р и Ркад (Р - Ркад), м²	—
6.	Предельный минимальный и максимальный размеры земельного участка (Рмин и Рмакс), м²	Рмин = — Рмакс = —

1	2	3
7.	Кадастровый или иной государственный учетный номер (инвентарный) здания, сооружения, объекта незавершенного строительства, расположенного на земельном участке	—
8.	Вид (виды) разрешенного использования	—
8.1.	Дополнительные сведения об использовании земельного участка	—
9.	Сведения о земельных участках (землях общего пользования, территории общего пользования), посредством которых обеспечивается доступ	—
10.	Иные сведения	—

4. Пояснения к сведениям об уточняемом земельном участке с кадастровым номером 24:46:5301001:529 :

1.	—

1. Сведения о характерных точках границ уточняемого земельного участка с кадастровым номером 24:46:5301001:530 :

Система координат МСК-167, Зона 4 Зона № 4

Обозначение характерных точек границ	Координаты, м				Метод определения координат	Формулы, примененные для расчета средней квадратической погрешности определения координат характерных точек границ (Mt), с подставленными в такие формулы значениями и итоговые (вычисленные) значения Mt, м	Описание закрепления точки
	содержатся в Едином государственном реестре недвижимости		определены в результате выполнения комплексных кадастровых работ				
	X	Y	X	Y			
1	2	3	4	5	6	7	8
876	619 593,42	77 298,84	619 594,09	77 295,76	Метод спутниковых геодезических измерений (определений)	0,10	—
877	619 592,51	77 301,75	—	—	—	—	
878	619 583,37	77 332,76	619 583,37	77 332,76	Метод спутниковых геодезических измерений (определений)	0,10	
879	619 569,04	77 327,86	619 569,04	77 327,86			
880	619 571,01	77 321,01	619 571,01	77 321,01			
881	619 572,11	77 318,01	619 572,11	77 318,01			

1	2	3	4	5	6	7	8
882	619 572,95	77 315,25	619 572,95	77 315,25	Метод спутниковых геодезических измерений (определений)	0,10	—
883	619 573,56	77 312,52	619 573,56	77 312,52			
851	619 577,80	77 298,92	619 577,94	77 298,47			
850	619 580,76	77 289,30	619 580,76	77 289,30			
н486У	—	—	619 583,08	77 283,06			
840	—	—	619 590,65	77 291,10			
н480У	—	—	619 589,91	77 292,71			
876	619 593,42	77 298,84	619 594,09	77 295,76			

2. Сведения о частях границ уточняемого земельного участка с кадастровым номером 24:46:5301001:530 :

Обозначение части границ		Горизонтальное проложение (S), м	Описание прохождения части границ	Сведения о согласовании местоположения границ (согласовано/спорное)
от т.	до т.			
1	2	3	4	5
876	878	38,52	—	согласовано
878	879	15,14		
879	880	7,13		
880	881	3,20		
881	882	2,88		
882	883	2,80		
883	851	14,72		
851	850	9,59		
850	н486У	6,66		
н486У	840	11,04		
840	н480У	1,77		
н480У	876	5,17		

3. Сведения о характеристиках уточняемого земельного участка с кадастровым номером 24:46:5301001:530 :

№ п/п	Наименование характеристики	Значение характеристики

1	2	3
1.	Адрес земельного участка	
1.1.	Сведения о местоположении земельного участка (при отсутствии адреса) в структурированном в соответствии с федеральной информационной адресной системой виде	—
1.2.	Дополнительные сведения о местоположении земельного участка	—
2.	Площадь земельного участка ± величина погрешности определения (вычисления) площади (Р ± ΔР), м²	636 ± 9,00
3.	Формула, примененная для вычисления предельной погрешности определения площади земельного участка, с подставленными значениями и итоговые (вычисленные) значения	ΔР=3.5*Mt*√P=3.5*0,1*√636=9
4.	Площадь земельного участка согласно сведениям Единого государственного реестра недвижимости (Ркад), м²	—
5.	Оценка расхождения Р и Ркад (Р - Ркад), м²	—
6.	Предельный минимальный и максимальный размеры земельного участка (Рмин и Рмакс), м²	Рмин = — Рмакс = —
7.	Кадастровый или иной государственный учетный номер (инвентарный) здания, сооружения, объекта незавершенного строительства, расположенного на земельном участке	—
8.	Вид (виды) разрешенного использования	—
8.1.	Дополнительные сведения об использовании земельного участка	—
9.	Сведения о земельных участках (землях общего пользования, территории общего пользования), посредством которых обеспечивается доступ	—
10.	Иные сведения	—
4. Пояснения к сведениям об уточняемом земельном участке с кадастровым номером		24:46:5301001:530 :
1.	—	

1. Сведения о характерных точках границ уточняемого земельного участка с кадастровым номером 24:46:5301001:531 :

Система координат МСК-167, Зона 4 Зона № 4

Обозначение характерных точек границ	Координаты, м				Метод определения координат	Формулы, примененные для расчета средней квадратической погрешности определения координат характерных точек границ (Mt), с подставленными в такие формулы значениями и итоговые (вычисленные) значения Mt, м	Описание закрепления точки
	содержатся в Едином государственном реестре недвижимости		определены в результате выполнения комплексных кадастровых работ				
	X	Y	X	Y			
1	2	3	4	5	6	7	8
218	619 593,97	77 363,56	619 592,09	77 365,36	Метод спутниковых геодезических измерений (определений)	0,10	—
н492У	—	—	619 576,11	77 360,75			
884	619 572,03	77 357,25	619 570,29	77 359,37			
н493У	—	—	619 573,79	77 351,13			
885	619 581,36	77 334,03	619 579,60	77 336,10			
219	619 602,96	77 341,76	619 601,08	77 343,56			
218	619 593,97	77 363,56	619 592,09	77 365,36			

2. Сведения о частях границ уточняемого земельного участка с кадастровым номером 24:46:5301001:531 :

Обозначение части границ		Горизонтальное проложение (S), м	Описание прохождения части границ	Сведения о согласовании местоположения границ (согласовано/спорное)
от т.	до т.			
1	2	3	4	5
218	н492У	16,63	—	согласовано
н492У	884	5,98		
884	н493У	8,95		
н493У	885	16,11		
885	219	22,74		
219	218	23,58		

3. Сведения о характеристиках уточняемого земельного участка с кадастровым номером		24:46:5301001:531 :
№ п/п	Наименование характеристики	Значение характеристики
1	2	3
1.	Адрес земельного участка	
1.1.	Сведения о местоположении земельного участка (при отсутствии адреса) в структурированном в соответствии с федеральной информационной адресной системой виде	—
1.2.	Дополнительные сведения о местоположении земельного участка	—
2.	Площадь земельного участка ± величина погрешности определения (вычисления) площади (Р ± ΔР), м²	544 ± 8,00
3.	Формула, примененная для вычисления предельной погрешности определения площади земельного участка, с подставленными значениями и итоговые (вычисленные) значения	ΔР=3.5*Mt*√P=3.5*0,1*√544=8
4.	Площадь земельного участка согласно сведениям Единого государственного реестра недвижимости (Ркад), м²	—
5.	Оценка расхождения Р и Ркад (Р - Ркад), м²	—
6.	Предельный минимальный и максимальный размеры земельного участка (Рмин и Рмакс), м²	Рмин = — Рмакс = —
7.	Кадастровый или иной государственный учетный номер (инвентарный) здания, сооружения, объекта незавершенного строительства, расположенного на земельном участке	—
8.	Вид (виды) разрешенного использования	—
8.1.	Дополнительные сведения об использовании земельного участка	—
9.	Сведения о земельных участках (землях общего пользования, территории общего пользования), посредством которых обеспечивается доступ	—
10.	Иные сведения	—
4. Пояснения к сведениям об уточняемом земельном участке с кадастровым номером		24:46:5301001:531 :
1.	—	

1. Сведения о характерных точках границ уточняемого земельного участка с кадастровым номером 24:46:5301001:532 :

Система координат МСК-167, Зона 4 Зона № 4

Обозначение характерных точек границ	Координаты, м				Метод определения координат	Формулы, примененные для расчета средней квадратической погрешности определения координат характерных точек границ (Mt), с подставленными в такие формулы значениями и итоговые (вычисленные) значения Mt, м	Описание закрепления точки
	содержатся в Едином государственном реестре недвижимости		определены в результате выполнения комплексных кадастровых работ				
	X	Y	X	Y			
1	2	3	4	5	6	7	8
883	619 573,56	77 312,52	619 573,56	77 312,52	Метод спутниковых геодезических измерений (определений)	0,10	—
886	619 569,01	77 311,02	619 569,01	77 311,02			
887	619 536,48	77 301,32	619 536,48	77 301,32			
888	619 539,87	77 288,90	619 538,72	77 292,10			
854	619 541,04	77 285,60	619 540,70	77 285,50			
853	619 562,53	77 293,21	619 561,04	77 292,24			
852	619 569,09	77 295,83	—	—	—	—	
851	619 577,80	77 298,92	619 577,94	77 298,47	Метод спутниковых геодезических измерений (определений)	0,10	
883	619 573,56	77 312,52	619 573,56	77 312,52			

2. Сведения о частях границ уточняемого земельного участка с кадастровым номером 24:46:5301001:532 :

Обозначение части границ		Горизонтальное проложение (S), м	Описание прохождения части границ	Сведения о согласовании местоположения границ (согласовано/спорное)
от т.	до т.			
1	2	3	4	5
883	886	4,79	—	согласовано
886	887	33,95		
887	888	9,49		

1	2	3	4	5
888	854	6,89	—	согласовано
854	853	21,43		
853	851	18,01		
851	883	14,72		

3. Сведения о характеристиках уточняемого земельного участка с кадастровым номером 24:46:5301001:532 :

№ п/п	Наименование характеристики	Значение характеристики
1	2	3
1.	Адрес земельного участка	
1.1.	Сведения о местоположении земельного участка (при отсутствии адреса) в структурированном в соответствии с федеральной информационной адресной системой виде	—
1.2.	Дополнительные сведения о местоположении земельного участка	—
2.	Площадь земельного участка ± величина погрешности определения (вычисления) площади (Р ± ΔР), м²	613 ± 9,00
3.	Формула, примененная для вычисления предельной погрешности определения площади земельного участка, с подставленными значениями и итоговые (вычисленные) значения	ΔР=3.5*Mt*√P=3.5*0,1*√613=9
4.	Площадь земельного участка согласно сведениям Единого государственного реестра недвижимости (Ркад), м²	—
5.	Оценка расхождения Р и Ркад (Р - Ркад), м²	—
6.	Предельный минимальный и максимальный размеры земельного участка (Рмин и Рмакс), м²	Рмин = — Рмакс = —
7.	Кадастровый или иной государственный учетный номер (инвентарный) здания, сооружения, объекта незавершенного строительства, расположенного на земельном участке	—
8.	Вид (виды) разрешенного использования	—
8.1.	Дополнительные сведения об использовании земельного участка	—
9.	Сведения о земельных участках (землях общего пользования, территории общего пользования), посредством которых обеспечивается доступ	—
10.	Иные сведения	—

4. Пояснения к сведениям об уточняемом земельном участке с кадастровым номером 24:46:5301001:532 :

1.	—

1. Сведения о характерных точках границ уточняемого земельного участка с кадастровым номером 24:46:5301001:535 :

Система координат МСК-167, Зона 4 Зона № 4

Обозначение характерных точек границ	Координаты, м				Метод определения координат	Формулы, примененные для расчета средней квадратической погрешности определения координат характерных точек границ (Mt), с подставленными в такие формулы значениями и итоговые (вычисленные) значения Mt, м	Описание закрепления точки
	содержатся в Едином государственном реестре недвижимости		определены в результате выполнения комплексных кадастровых работ				
	X	Y	X	Y			
1	2	3	4	5	6	7	8
889	619 558,13	77 328,86	619 558,13	77 328,86	Метод спутниковых геодезических измерений (определений)	0,10	—
890	619 549,07	77 350,20	619 549,17	77 350,18			
891	619 526,42	77 342,58	619 526,42	77 342,58			
892	619 533,25	77 320,42	619 533,25	77 320,42			
889	619 558,13	77 328,86	619 558,13	77 328,86			

2. Сведения о частях границ уточняемого земельного участка с кадастровым номером 24:46:5301001:535 :

Обозначение части границ		Горизонтальное проложение (S), м	Описание прохождения части границ	Сведения о согласовании местоположения границ (согласовано/спорное)
от т.	до т.			
1	2	3	4	5
889	890	23,13	—	согласовано
890	891	23,99		
891	892	23,19		
892	889	26,27		

3. Сведения о характеристиках уточняемого земельного участка с кадастровым номером 24:46:5301001:535 :

№ п/п	Наименование характеристики	Значение характеристики
1	2	3

1	2	3
1.	Адрес земельного участка	
1.1.	Сведения о местоположении земельного участка (при отсутствии адреса) в структурированном в соответствии с федеральной информационной адресной системой виде	—
1.2.	Дополнительные сведения о местоположении земельного участка	—
2.	Площадь земельного участка ± величина погрешности определения (вычисления) площади (Р ± ΔР), м²	581 ± 8,00
3.	Формула, примененная для вычисления предельной погрешности определения площади земельного участка, с подставленными значениями и итоговые (вычисленные) значения	ΔР=3.5*Mt*√P=3.5*0,1*√581=8
4.	Площадь земельного участка согласно сведениям Единого государственного реестра недвижимости (Ркад), м²	—
5.	Оценка расхождения Р и Ркад (Р - Ркад), м²	—
6.	Предельный минимальный и максимальный размеры земельного участка (Рмин и Рмакс), м²	Рмин = — Рмакс = —
7.	Кадастровый или иной государственный учетный номер (инвентарный) здания, сооружения, объекта незавершенного строительства, расположенного на земельном участке	—
8.	Вид (виды) разрешенного использования	—
8.1.	Дополнительные сведения об использовании земельного участка	—
9.	Сведения о земельных участках (землях общего пользования, территории общего пользования), посредством которых обеспечивается доступ	—
10.	Иные сведения	—
4. Пояснения к сведениям об уточняемом земельном участке с кадастровым номером		24:46:5301001:535 :
1.	—	

1. Сведения о характерных точках границ уточняемого земельного участка с кадастровым номером 24:46:5301001:551 :

Система координат МСК-167, Зона 4 Зона № 4

Обозначение характерных точек границ	Координаты, м				Метод определения координат	Формулы, примененные для расчета средней квадратической погрешности определения координат характерных точек границ (Mt), с подставленными в такие формулы значениями и итоговые (вычисленные) значения Mt, м	Описание закрепления точки
	содержатся в Едином государственном реестре недвижимости		определены в результате выполнения комплексных кадастровых работ				
	X	Y	X	Y			
1	2	3	4	5	6	7	8
893	619 711,25	77 488,19	619 709,48	77 490,66	Метод спутниковых геодезических измерений (определений)	0,10	—
894	619 681,87	77 477,68	619 680,10	77 479,61			
895	619 682,11	77 476,22	—	—	—	—	
896	619 688,72	77 455,18	619 687,22	77 457,25	Метод спутниковых геодезических измерений (определений)	0,10	
897	619 696,14	77 431,44	619 694,55	77 433,36			
898	619 726,11	77 442,06	619 724,16	77 443,74			
899	619 718,64	77 464,46	619 718,21	77 463,14			
893	619 711,25	77 488,19	619 709,48	77 490,66			

2. Сведения о частях границ уточняемого земельного участка с кадастровым номером 24:46:5301001:551 :

Обозначение части границ		Горизонтальное проложение (S), м	Описание прохождения части границ	Сведения о согласовании местоположения границ (согласовано/спорное)
от т.	до т.			
1	2	3	4	5
893	894	31,39	—	согласовано
894	896	23,47		
896	897	24,99		
897	898	31,38		
898	899	20,29		

1	2	3	4	5
899	893	28,87	—	согласовано

3. Сведения о характеристиках уточняемого земельного участка с кадастровым номером 24:46:5301001:551 :

№ п/п	Наименование характеристики	Значение характеристики
1	2	3
1.	Адрес земельного участка	
1.1.	Сведения о местоположении земельного участка (при отсутствии адреса) в структурированном в соответствии с федеральной информационной адресной системой виде	—
1.2.	Дополнительные сведения о местоположении земельного участка	—
2.	Площадь земельного участка ± величина погрешности определения (вычисления) площади (Р ± ΔР), м²	1 530 ± 14,00
3.	Формула, примененная для вычисления предельной погрешности определения площади земельного участка, с подставленными значениями и итоговые (вычисленные) значения	ΔР=3.5*Mt*√P=3.5*0,1*√1530=14
4.	Площадь земельного участка согласно сведениям Единого государственного реестра недвижимости (Ркад), м²	—
5.	Оценка расхождения Р и Ркад (Р - Ркад), м²	—
6.	Предельный минимальный и максимальный размеры земельного участка (Рмин и Рмакс), м²	Рмин = — Рмакс = —
7.	Кадастровый или иной государственный учетный номер (инвентарный) здания, сооружения, объекта незавершенного строительства, расположенного на земельном участке	—
8.	Вид (виды) разрешенного использования	—
8.1.	Дополнительные сведения об использовании земельного участка	—
9.	Сведения о земельных участках (землях общего пользования, территории общего пользования), посредством которых обеспечивается доступ	—
10.	Иные сведения	—

4. Пояснения к сведениям об уточняемом земельном участке с кадастровым номером 24:46:5301001:551 :

1.	—

1. Сведения о характерных точках границ уточняемого земельного участка с кадастровым номером 24:46:5301001:552 :

Система координат МСК-167, Зона 4 Зона № 4

Обозначение характерных точек границ	Координаты, м				Метод определения координат	Формулы, примененные для расчета средней квадратической погрешности определения координат характерных точек границ (Mt), с подставленными в такие формулы значениями и итоговые (вычисленные) значения Mt, м	Описание закрепления точки
	содержатся в Едином государственном реестре недвижимости		определены в результате выполнения комплексных кадастровых работ				
	X	Y	X	Y			
1	2	3	4	5	6	7	8
251	619 690,77	77 423,68	619 688,89	77 425,48	Метод спутниковых геодезических измерений (определений)	0,10	—
900	619 670,93	77 417,46	619 669,50	77 419,40			
901	619 675,50	77 407,00	—	—	—	—	
579	619 679,42	77 392,03	619 678,12	77 394,01	Метод спутниковых геодезических измерений (определений)	0,10	
252	619 702,07	77 399,26	619 699,34	77 401,37			
251	619 690,77	77 423,68	619 688,89	77 425,48			

2. Сведения о частях границ уточняемого земельного участка с кадастровым номером 24:46:5301001:552 :

Обозначение части границ		Горизонтальное проложение (S), м	Описание прохождения части границ	Сведения о согласовании местоположения границ (согласовано/спорное)
от т.	до т.			
1	2	3	4	5
251	900	20,32	—	согласовано
900	579	26,81		
579	252	22,46		
252	251	26,28		

3. Сведения о характеристиках уточняемого земельного участка с кадастровым номером 24:46:5301001:552 :

№ п/п	Наименование характеристики	Значение характеристики
1	2	3

1	2	3
1.	Адрес земельного участка	
1.1.	Сведения о местоположении земельного участка (при отсутствии адреса) в структурированном в соответствии с федеральной информационной адресной системой виде	—
1.2.	Дополнительные сведения о местоположении земельного участка	—
2.	Площадь земельного участка ± величина погрешности определения (вычисления) площади (Р ± ΔР), м²	567 ± 8,00
3.	Формула, примененная для вычисления предельной погрешности определения площади земельного участка, с подставленными значениями и итоговые (вычисленные) значения	ΔР=3.5*Mt*√P=3.5*0,1*√567=8
4.	Площадь земельного участка согласно сведениям Единого государственного реестра недвижимости (Ркад), м²	—
5.	Оценка расхождения Р и Ркад (Р - Ркад), м²	—
6.	Предельный минимальный и максимальный размеры земельного участка (Рмин и Рмакс), м²	Рмин = — Рмакс = —
7.	Кадастровый или иной государственный учетный номер (инвентарный) здания, сооружения, объекта незавершенного строительства, расположенного на земельном участке	—
8.	Вид (виды) разрешенного использования	—
8.1.	Дополнительные сведения об использовании земельного участка	—
9.	Сведения о земельных участках (землях общего пользования, территории общего пользования), посредством которых обеспечивается доступ	—
10.	Иные сведения	—
4. Пояснения к сведениям об уточняемом земельном участке с кадастровым номером		24:46:5301001:552 :
1.	—	

1. Сведения о характерных точках границ уточняемого земельного участка с кадастровым номером 24:46:5301001:553 :

Система координат МСК-167, Зона 4 Зона № 4

Обозначение характерных точек границ	Координаты, м				Метод определения координат	Формулы, примененные для расчета средней квадратической погрешности определения координат характерных точек границ (Mt), с подставленными в такие формулы значениями и итоговые (вычисленные) значения Mt, м	Описание закрепления точки
	содержатся в Едином государственном реестре недвижимости		определены в результате выполнения комплексных кадастровых работ				
	X	Y	X	Y			
1	2	3	4	5	6	7	8
902	619 676,56	77 425,60	619 675,21	77 426,71	Метод спутниковых геодезических измерений (определений)	0,10	—
903	619 695,75	77 432,69	619 694,55	77 433,36			
896	619 688,72	77 455,18	619 687,22	77 457,25			
904	619 669,43	77 448,54	619 667,87	77 451,39			
902	619 676,56	77 425,60	619 675,21	77 426,71			

2. Сведения о частях границ уточняемого земельного участка с кадастровым номером 24:46:5301001:553 :

Обозначение части границ		Горизонтальное проложение (S), м	Описание прохождения части границ	Сведения о согласовании местоположения границ (согласовано/спорное)
от т.	до т.			
1	2	3	4	5
902	903	20,45	—	согласовано
903	896	24,99		
896	904	20,22		
904	902	25,75		

3. Сведения о характеристиках уточняемого земельного участка с кадастровым номером 24:46:5301001:553 :

№ п/п	Наименование характеристики	Значение характеристики
1	2	3

1	2	3
1.	Адрес земельного участка	
1.1.	Сведения о местоположении земельного участка (при отсутствии адреса) в структурированном в соответствии с федеральной информационной адресной системой виде	—
1.2.	Дополнительные сведения о местоположении земельного участка	—
2.	Площадь земельного участка ± величина погрешности определения (вычисления) площади (Р ± ΔР), м²	516 ± 8,00
3.	Формула, примененная для вычисления предельной погрешности определения площади земельного участка, с подставленными значениями и итоговые (вычисленные) значения	ΔР=3.5*Mt*√P=3.5*0,1*√516=8
4.	Площадь земельного участка согласно сведениям Единого государственного реестра недвижимости (Ркад), м²	—
5.	Оценка расхождения Р и Ркад (Р - Ркад), м²	—
6.	Предельный минимальный и максимальный размеры земельного участка (Рмин и Рмакс), м²	Рмин = — Рмакс = —
7.	Кадастровый или иной государственный учетный номер (инвентарный) здания, сооружения, объекта незавершенного строительства, расположенного на земельном участке	—
8.	Вид (виды) разрешенного использования	—
8.1.	Дополнительные сведения об использовании земельного участка	—
9.	Сведения о земельных участках (землях общего пользования, территории общего пользования), посредством которых обеспечивается доступ	—
10.	Иные сведения	—
4. Пояснения к сведениям об уточняемом земельном участке с кадастровым номером		24:46:5301001:553 :
1.	—	

1. Сведения о характерных точках границ уточняемого земельного участка с кадастровым номером 24:46:5301001:554 :

Система координат МСК-167, Зона 4 Зона № 4

Обозначение характерных точек границ	Координаты, м				Метод определения координат	Формулы, примененные для расчета средней квадратической погрешности определения координат характерных точек границ (Mt), с подставленными в такие формулы значениями и итоговые (вычисленные) значения Mt, м	Описание закрепления точки
	содержатся в Едином государственном реестре недвижимости		определены в результате выполнения комплексных кадастровых работ				
	X	Y	X	Y			
1	2	3	4	5	6	7	8
904	619 669,43	77 448,54	619 667,87	77 451,39	Метод спутниковых геодезических измерений (определений)	0,10	—
н496У	—	—	619 660,49	77 448,95			
905	619 654,11	77 443,21	619 651,62	77 445,70			
906	619 651,77	77 442,40	619 648,93	77 444,73			
907	619 658,31	77 418,08	619 656,09	77 420,44			
908	619 676,88	77 424,56	619 675,21	77 426,71			
904	619 669,43	77 448,54	619 667,87	77 451,39			

2. Сведения о частях границ уточняемого земельного участка с кадастровым номером 24:46:5301001:554 :

Обозначение части границ		Горизонтальное проложение (S), м	Описание прохождения части границ	Сведения о согласовании местоположения границ (согласовано/спорное)
от т.	до т.			
1	2	3	4	5
904	н496У	7,77	—	согласовано
н496У	905	9,45		
905	906	2,86		
906	907	25,32		
907	908	20,12		
908	904	25,75		

3. Сведения о характеристиках уточняемого земельного участка с кадастровым номером		24:46:5301001:554 :
№ п/п	Наименование характеристики	Значение характеристики
1	2	3
1.	Адрес земельного участка	
1.1.	Сведения о местоположении земельного участка (при отсутствии адреса) в структурированном в соответствии с федеральной информационной адресной системой виде	—
1.2.	Дополнительные сведения о местоположении земельного участка	—
2.	Площадь земельного участка ± величина погрешности определения (вычисления) площади (Р ± ΔР), м²	514 ± 8,00
3.	Формула, примененная для вычисления предельной погрешности определения площади земельного участка, с подставленными значениями и итоговые (вычисленные) значения	ΔР=3.5*Mt*√P=3.5*0,1*√514=8
4.	Площадь земельного участка согласно сведениям Единого государственного реестра недвижимости (Ркад), м²	—
5.	Оценка расхождения Р и Ркад (Р - Ркад), м²	—
6.	Предельный минимальный и максимальный размеры земельного участка (Рмин и Рмакс), м²	Рмин = — Рмакс = —
7.	Кадастровый или иной государственный учетный номер (инвентарный) здания, сооружения, объекта незавершенного строительства, расположенного на земельном участке	—
8.	Вид (виды) разрешенного использования	—
8.1.	Дополнительные сведения об использовании земельного участка	—
9.	Сведения о земельных участках (землях общего пользования, территории общего пользования), посредством которых обеспечивается доступ	—
10.	Иные сведения	—
4. Пояснения к сведениям об уточняемом земельном участке с кадастровым номером		24:46:5301001:554 :
1.	—	

1. Сведения о характерных точках границ уточняемого земельного участка с кадастровым номером 24:46:5301001:555 :

Система координат МСК-167, Зона 4 Зона № 4

Обозначение характерных точек границ	Координаты, м				Метод определения координат	Формулы, примененные для расчета средней квадратической погрешности определения координат характерных точек границ (Mt), с подставленными в такие формулы значениями и итоговые (вычисленные) значения Mt, м	Описание закрепления точки
	содержатся в Едином государственном реестре недвижимости		определены в результате выполнения комплексных кадастровых работ				
	X	Y	X	Y			
1	2	3	4	5	6	7	8
578	619 658,16	77 384,70	619 656,21	77 386,66	Метод спутниковых геодезических измерений (определений)	0,10	—
585	619 647,48	77 409,54	619 646,01	77 411,48			
909	619 627,08	77 402,23	619 625,20	77 404,03			
874	619 636,69	77 377,83	619 634,69	77 379,93			
578	619 658,16	77 384,70	619 656,21	77 386,66			

2. Сведения о частях границ уточняемого земельного участка с кадастровым номером 24:46:5301001:555 :

Обозначение части границ		Горизонтальное проложение (S), м	Описание прохождения части границ	Сведения о согласовании местоположения границ (согласовано/спорное)
от т.	до т.			
1	2	3	4	5
578	585	26,83	—	согласовано
585	909	22,10		
909	874	25,90		
874	578	22,55		

3. Сведения о характеристиках уточняемого земельного участка с кадастровым номером 24:46:5301001:555 :

№ п/п	Наименование характеристики	Значение характеристики
1	2	3

1	2	3
1.	Адрес земельного участка	
1.1.	Сведения о местоположении земельного участка (при отсутствии адреса) в структурированном в соответствии с федеральной информационной адресной системой виде	—
1.2.	Дополнительные сведения о местоположении земельного участка	—
2.	Площадь земельного участка ± величина погрешности определения (вычисления) площади (Р ± ΔР), м²	588 ± 8,00
3.	Формула, примененная для вычисления предельной погрешности определения площади земельного участка, с подставленными значениями и итоговые (вычисленные) значения	ΔР=3.5*Mt*√P=3.5*0,1*√588=8
4.	Площадь земельного участка согласно сведениям Единого государственного реестра недвижимости (Ркад), м²	—
5.	Оценка расхождения Р и Ркад (Р - Ркад), м²	—
6.	Предельный минимальный и максимальный размеры земельного участка (Рмин и Рмакс), м²	Рмин = — Рмакс = —
7.	Кадастровый или иной государственный учетный номер (инвентарный) здания, сооружения, объекта незавершенного строительства, расположенного на земельном участке	—
8.	Вид (виды) разрешенного использования	—
8.1.	Дополнительные сведения об использовании земельного участка	—
9.	Сведения о земельных участках (землях общего пользования, территории общего пользования), посредством которых обеспечивается доступ	—
10.	Иные сведения	—
4. Пояснения к сведениям об уточняемом земельном участке с кадастровым номером		24:46:5301001:555 :
1.	—	

1. Сведения о характерных точках границ уточняемого земельного участка с кадастровым номером 24:46:5301001:558 :

Система координат МСК-167, Зона 4 Зона № 4

Обозначение характерных точек границ	Координаты, м				Метод определения координат	Формулы, примененные для расчета средней квадратической погрешности определения координат характерных точек границ (Mt), с подставленными в такие формулы значениями и итоговые (вычисленные) значения Mt, м	Описание закрепления точки
	содержатся в Едином государственном реестре недвижимости		определены в результате выполнения комплексных кадастровых работ				
	X	Y	X	Y			
1	2	3	4	5	6	7	8
910	619 632,00	77 435,31	619 631,25	77 437,57	Метод спутниковых геодезических измерений (определений)	0,10	—
911	619 615,72	77 429,51	619 614,85	77 432,02			
912	619 615,10	77 429,33	619 612,18	77 431,09			
913	619 621,43	77 408,23	—	—	—	—	
914	619 621,86	77 406,80	619 620,26	77 408,83	Метод спутниковых геодезических измерений (определений)	0,10	
915	619 635,69	77 410,79	619 634,78	77 413,57			
916	619 639,28	77 411,91	619 638,37	77 414,69			
917	619 638,89	77 413,15	—	—	—	—	
910	619 632,00	77 435,31	619 631,25	77 437,57	Метод спутниковых геодезических измерений (определений)	0,10	

2. Сведения о частях границ уточняемого земельного участка с кадастровым номером 24:46:5301001:558 :

Обозначение части границ		Горизонтальное проложение (S), м	Описание прохождения части границ	Сведения о согласовании местоположения границ (согласовано/спорное)
от т.	до т.			
1	2	3	4	5
910	911	17,31	—	согласовано
911	912	2,83		
912	914	23,68		
914	915	15,27		

1	2	3	4	5
915	916	3,76	—	согласовано
916	910	23,96		

3. Сведения о характеристиках уточняемого земельного участка с кадастровым номером 24:46:5301001:558 :

№ п/п	Наименование характеристики	Значение характеристики
1	2	3
1.	Адрес земельного участка	
1.1.	Сведения о местоположении земельного участка (при отсутствии адреса) в структурированном в соответствии с федеральной информационной адресной системой виде	—
1.2.	Дополнительные сведения о местоположении земельного участка	—
2.	Площадь земельного участка ± величина погрешности определения (вычисления) площади (Р ± ΔР), м²	466 ± 8,00
3.	Формула, примененная для вычисления предельной погрешности определения площади земельного участка, с подставленными значениями и итоговые (вычисленные) значения	ΔР=3.5*Mt*√P=3.5*0,1*√466=8
4.	Площадь земельного участка согласно сведениям Единого государственного реестра недвижимости (Ркад), м²	—
5.	Оценка расхождения Р и Ркад (Р - Ркад), м²	—
6.	Предельный минимальный и максимальный размеры земельного участка (Рмин и Рмакс), м²	Рмин = — Рмакс = —
7.	Кадастровый или иной государственный учетный номер (инвентарный) здания, сооружения, объекта незавершенного строительства, расположенного на земельном участке	—
8.	Вид (виды) разрешенного использования	—
8.1.	Дополнительные сведения об использовании земельного участка	—
9.	Сведения о земельных участках (землях общего пользования, территории общего пользования), посредством которых обеспечивается доступ	—
10.	Иные сведения	—

4. Пояснения к сведениям об уточняемом земельном участке с кадастровым номером 24:46:5301001:558 :

1.	—

1. Сведения о характерных точках границ уточняемого земельного участка с кадастровым номером 24:46:5301001:560 :

Система координат МСК-167, Зона 4 Зона № 4

Обозначение характерных точек границ	Координаты, м				Метод определения координат	Формулы, примененные для расчета средней квадратической погрешности определения координат характерных точек границ (Mt), с подставленными в такие формулы значениями и итоговые (вычисленные) значения Mt, м	Описание закрепления точки
	содержатся в Едином государственном реестре недвижимости		определены в результате выполнения комплексных кадастровых работ				
	X	Y	X	Y			
1	2	3	4	5	6	7	8
912	619 615,10	77 429,33	619 612,18	77 431,09	Метод спутниковых геодезических измерений (определений)	0,10	—
259	619 597,80	77 423,43	619 596,89	77 426,21			
258	619 597,38	77 423,30	619 595,46	77 425,72			
918	619 604,17	77 402,38	619 602,87	77 402,50			
913	619 621,43	77 408,23	619 620,26	77 408,83			
912	619 615,10	77 429,33	619 612,18	77 431,09			

2. Сведения о частях границ уточняемого земельного участка с кадастровым номером 24:46:5301001:560 :

Обозначение части границ		Горизонтальное проложение (S), м	Описание прохождения части границ	Сведения о согласовании местоположения границ (согласовано/спорное)
от т.	до т.			
1	2	3	4	5
912	259	16,05	—	согласовано
259	258	1,51		
258	918	24,37		
918	913	18,51		
913	912	23,68		

3. Сведения о характеристиках уточняемого земельного участка с кадастровым номером 24:46:5301001:560 :

№ п/п	Наименование характеристики	Значение характеристики
1	2	3

1	2	3
1.	Адрес земельного участка	
1.1.	Сведения о местоположении земельного участка (при отсутствии адреса) в структурированном в соответствии с федеральной информационной адресной системой виде	—
1.2.	Дополнительные сведения о местоположении земельного участка	—
2.	Площадь земельного участка ± величина погрешности определения (вычисления) площади (Р ± ΔР), м²	433 ± 7,00
3.	Формула, примененная для вычисления предельной погрешности определения площади земельного участка, с подставленными значениями и итоговые (вычисленные) значения	ΔР=3.5*Mt*√P=3.5*0,1*√433=7
4.	Площадь земельного участка согласно сведениям Единого государственного реестра недвижимости (Ркад), м²	—
5.	Оценка расхождения Р и Ркад (Р - Ркад), м²	—
6.	Предельный минимальный и максимальный размеры земельного участка (Рмин и Рмакс), м²	Рмин = — Рмакс = —
7.	Кадастровый или иной государственный учетный номер (инвентарный) здания, сооружения, объекта незавершенного строительства, расположенного на земельном участке	—
8.	Вид (виды) разрешенного использования	—
8.1.	Дополнительные сведения об использовании земельного участка	—
9.	Сведения о земельных участках (землях общего пользования, территории общего пользования), посредством которых обеспечивается доступ	—
10.	Иные сведения	—
4. Пояснения к сведениям об уточняемом земельном участке с кадастровым номером		24:46:5301001:560 :
1.	—	

1. Сведения о характерных точках границ уточняемого земельного участка с кадастровым номером 24:46:5301001:561 :

Система координат МСК-167, Зона 4 Зона № 4

Обозначение характерных точек границ	Координаты, м				Метод определения координат	Формулы, примененные для расчета средней квадратической погрешности определения координат характерных точек границ (Mt), с подставленными в такие формулы значениями и итоговые (вычисленные) значения Mt, м	Описание закрепления точки
	содержатся в Едином государственном реестре недвижимости		определены в результате выполнения комплексных кадастровых работ				
	X	Y	X	Y			
1	2	3	4	5	6	7	8
919	619 562,30	77 379,81	619 560,42	77 381,61	Метод спутниковых геодезических измерений (определений)	0,10	—
920	619 568,26	77 365,93	—	—	—	—	
884	619 572,03	77 357,25	619 570,29	77 359,37	Метод спутниковых геодезических измерений (определений)	0,10	
н492У	—	—	619 576,11	77 360,75			
218	619 593,97	77 363,56	619 592,09	77 365,36			
921	619 583,51	77 386,82	619 581,63	77 388,62			
919	619 562,30	77 379,81	619 560,42	77 381,61			

2. Сведения о частях границ уточняемого земельного участка с кадастровым номером 24:46:5301001:561 :

Обозначение части границ		Горизонтальное проложение (S), м	Описание прохождения части границ	Сведения о согласовании местоположения границ (согласовано/спорное)
от т.	до т.			
1	2	3	4	5
919	884	24,33	—	согласовано
884	н492У	5,98		
н492У	218	16,63		
218	921	25,50		
921	919	22,34		

3. Сведения о характеристиках уточняемого земельного участка с кадастровым номером 24:46:5301001:561 :

№ п/п	Наименование характеристики	Значение характеристики

1	2	3
1.	Адрес земельного участка	
1.1.	Сведения о местоположении земельного участка (при отсутствии адреса) в структурированном в соответствии с федеральной информационной адресной системой виде	—
1.2.	Дополнительные сведения о местоположении земельного участка	—
2.	Площадь земельного участка ± величина погрешности определения (вычисления) площади (Р ± ΔР), м²	558 ± 8,00
3.	Формула, примененная для вычисления предельной погрешности определения площади земельного участка, с подставленными значениями и итоговые (вычисленные) значения	ΔР=3.5*Mt*√P=3.5*0,1*√558=8
4.	Площадь земельного участка согласно сведениям Единого государственного реестра недвижимости (Ркад), м²	—
5.	Оценка расхождения Р и Ркад (Р - Ркад), м²	—
6.	Предельный минимальный и максимальный размеры земельного участка (Рмин и Рмакс), м²	Рмин = — Рмакс = —
7.	Кадастровый или иной государственный учетный номер (инвентарный) здания, сооружения, объекта незавершенного строительства, расположенного на земельном участке	—
8.	Вид (виды) разрешенного использования	—
8.1.	Дополнительные сведения об использовании земельного участка	—
9.	Сведения о земельных участках (землях общего пользования, территории общего пользования), посредством которых обеспечивается доступ	—
10.	Иные сведения	—
4. Пояснения к сведениям об уточняемом земельном участке с кадастровым номером		24:46:5301001:561 :
1.	—	

1. Сведения о характерных точках границ уточняемого земельного участка с кадастровым номером 24:46:5301001:563 :

Система координат МСК-167, Зона 4 Зона № 4

Обозначение характерных точек границ	Координаты, м				Метод определения координат	Формулы, примененные для расчета средней квадратической погрешности определения координат характерных точек границ (Mt), с подставленными в такие формулы значениями и итоговые (вычисленные) значения Mt, м	Описание закрепления точки
	содержатся в Едином государственном реестре недвижимости		определены в результате выполнения комплексных кадастровых работ				
	X	Y	X	Y			
1	2	3	4	5	6	7	8
919	619 562,30	77 379,81	619 560,42	77 381,61	Метод спутниковых геодезических измерений (определений)	0,10	—
н505У	—	—	619 550,02	77 378,45			
922	619 541,63	77 372,41	619 539,90	77 374,57			
923	619 551,11	77 348,61	619 549,11	77 350,66			
884	619 572,03	77 357,25	619 570,29	77 359,37			
919	619 562,30	77 379,81	619 560,42	77 381,61			

2. Сведения о частях границ уточняемого земельного участка с кадастровым номером 24:46:5301001:563 :

Обозначение части границ		Горизонтальное проложение (S), м	Описание прохождения части границ	Сведения о согласовании местоположения границ (согласовано/спорное)
от т.	до т.			
1	2	3	4	5
919	н505У	10,87	—	согласовано
н505У	922	10,84		
922	923	25,62		
923	884	22,90		
884	919	24,33		

3. Сведения о характеристиках уточняемого земельного участка с кадастровым номером 24:46:5301001:563 :

№ п/п	Наименование характеристики	Значение характеристики
1	2	3

1	2	3
1.	Адрес земельного участка	
1.1.	Сведения о местоположении земельного участка (при отсутствии адреса) в структурированном в соответствии с федеральной информационной адресной системой виде	—
1.2.	Дополнительные сведения о местоположении земельного участка	—
2.	Площадь земельного участка ± величина погрешности определения (вычисления) площади (Р ± ΔР), м²	560 ± 8,00
3.	Формула, примененная для вычисления предельной погрешности определения площади земельного участка, с подставленными значениями и итоговые (вычисленные) значения	ΔР=3.5*Mt*√P=3.5*0,1*√560=8
4.	Площадь земельного участка согласно сведениям Единого государственного реестра недвижимости (Ркад), м²	—
5.	Оценка расхождения Р и Ркад (Р - Ркад), м²	—
6.	Предельный минимальный и максимальный размеры земельного участка (Рмин и Рмакс), м²	Рмин = — Рмакс = —
7.	Кадастровый или иной государственный учетный номер (инвентарный) здания, сооружения, объекта незавершенного строительства, расположенного на земельном участке	—
8.	Вид (виды) разрешенного использования	—
8.1.	Дополнительные сведения об использовании земельного участка	—
9.	Сведения о земельных участках (землях общего пользования, территории общего пользования), посредством которых обеспечивается доступ	—
10.	Иные сведения	—
4. Пояснения к сведениям об уточняемом земельном участке с кадастровым номером		24:46:5301001:563 :
1.	—	

1. Сведения о характерных точках границ уточняемого земельного участка с кадастровым номером 24:46:5301001:564 :

Система координат МСК-167, Зона 4 Зона № 4

Обозначение характерных точек границ	Координаты, м				Метод определения координат	Формулы, примененные для расчета средней квадратической погрешности определения координат характерных точек границ (Mt), с подставленными в такие формулы значениями и итоговые (вычисленные) значения Mt, м	Описание закрепления точки
	содержатся в Едином государственном реестре недвижимости		определены в результате выполнения комплексных кадастровых работ				
	X	Y	X	Y			
1	2	3	4	5	6	7	8
257	619 578,63	77 416,58	619 576,72	77 419,03	Метод спутниковых геодезических измерений (определений)	0,10	—
924	619 560,43	77 410,41	619 558,50	77 412,95			
925	619 568,11	77 387,63	619 566,35	77 389,90			
926	619 585,49	77 393,98	619 583,64	77 396,02			
257	619 578,63	77 416,58	619 576,72	77 419,03			

2. Сведения о частях границ уточняемого земельного участка с кадастровым номером 24:46:5301001:564 :

Обозначение части границ		Горизонтальное проложение (S), м	Описание прохождения части границ	Сведения о согласовании местоположения границ (согласовано/спорное)
от т.	до т.			
1	2	3	4	5
257	924	19,21	—	согласовано
924	925	24,35		
925	926	18,34		
926	257	24,03		

3. Сведения о характеристиках уточняемого земельного участка с кадастровым номером 24:46:5301001:564 :

№ п/п	Наименование характеристики	Значение характеристики
1	2	3

1	2	3
1.	Адрес земельного участка	
1.1.	Сведения о местоположении земельного участка (при отсутствии адреса) в структурированном в соответствии с федеральной информационной адресной системой виде	—
1.2.	Дополнительные сведения о местоположении земельного участка	—
2.	Площадь земельного участка ± величина погрешности определения (вычисления) площади (Р ± ΔР), м²	454 ± 7,00
3.	Формула, примененная для вычисления предельной погрешности определения площади земельного участка, с подставленными значениями и итоговые (вычисленные) значения	ΔР=3.5*Mt*√P=3.5*0,1*√454=7
4.	Площадь земельного участка согласно сведениям Единого государственного реестра недвижимости (Ркад), м²	—
5.	Оценка расхождения Р и Ркад (Р - Ркад), м²	—
6.	Предельный минимальный и максимальный размеры земельного участка (Рмин и Рмакс), м²	Рмин = — Рмакс = —
7.	Кадастровый или иной государственный учетный номер (инвентарный) здания, сооружения, объекта незавершенного строительства, расположенного на земельном участке	—
8.	Вид (виды) разрешенного использования	—
8.1.	Дополнительные сведения об использовании земельного участка	—
9.	Сведения о земельных участках (землях общего пользования, территории общего пользования), посредством которых обеспечивается доступ	—
10.	Иные сведения	—
4. Пояснения к сведениям об уточняемом земельном участке с кадастровым номером		24:46:5301001:564 :
1.	—	

1. Сведения о характерных точках границ уточняемого земельного участка с кадастровым номером 24:46:5301001:565 :

Система координат МСК-167, Зона 4 Зона № 4

Обозначение характерных точек границ	Координаты, м				Метод определения координат	Формулы, примененные для расчета средней квадратической погрешности определения координат характерных точек границ (Mt), с подставленными в такие формулы значениями и итоговые (вычисленные) значения Mt, м	Описание закрепления точки
	содержатся в Едином государственном реестре недвижимости		определены в результате выполнения комплексных кадастровых работ				
	X	Y	X	Y			
1	2	3	4	5	6	7	8
927	619 549,39	77 350,46	619 549,17	77 350,18	Метод спутниковых геодезических измерений (определений)	0,10	—
н494У	—	—	619 549,11	77 350,66			
928	619 539,90	77 374,57	619 539,90	77 374,57			
929	619 520,51	77 367,82	619 520,51	77 367,82			
930	619 520,59	77 364,88	619 520,59	77 364,88			
931	619 521,01	77 361,99	619 521,01	77 361,99			
891	619 526,42	77 342,58	619 526,42	77 342,58			
927	619 549,39	77 350,46	619 549,17	77 350,18			

2. Сведения о частях границ уточняемого земельного участка с кадастровым номером 24:46:5301001:565 :

Обозначение части границ		Горизонтальное проложение (S), м	Описание прохождения части границ	Сведения о согласовании местоположения границ (согласовано/спорное)
от т.	до т.			
1	2	3	4	5
927	н494У	0,48	—	согласовано
н494У	928	25,62		
928	929	20,53		
929	930	2,94		

1	2	3	4	5
930	931	2,92	—	согласовано
931	891	20,15		
891	927	23,99		

3. Сведения о характеристиках уточняемого земельного участка с кадастровым номером 24:46:5301001:565 :

№ п/п	Наименование характеристики	Значение характеристики
1	2	3
1.	Адрес земельного участка	
1.1.	Сведения о местоположении земельного участка (при отсутствии адреса) в структурированном в соответствии с федеральной информационной адресной системой виде	—
1.2.	Дополнительные сведения о местоположении земельного участка	—
2.	Площадь земельного участка ± величина погрешности определения (вычисления) площади (Р ± ΔР), м²	590 ± 9,00
3.	Формула, примененная для вычисления предельной погрешности определения площади земельного участка, с подставленными значениями и итоговые (вычисленные) значения	ΔР=3.5*Mt*√P=3.5*0,1*√590=9
4.	Площадь земельного участка согласно сведениям Единого государственного реестра недвижимости (Ркад), м²	—
5.	Оценка расхождения Р и Ркад (Р - Ркад), м²	—
6.	Предельный минимальный и максимальный размеры земельного участка (Рмин и Рмакс), м²	Рмин = — Рмакс = —
7.	Кадастровый или иной государственный учетный номер (инвентарный) здания, сооружения, объекта незавершенного строительства, расположенного на земельном участке	—
8.	Вид (виды) разрешенного использования	—
8.1.	Дополнительные сведения об использовании земельного участка	—
9.	Сведения о земельных участках (землях общего пользования, территории общего пользования), посредством которых обеспечивается доступ	—
10.	Иные сведения	—

4. Пояснения к сведениям об уточняемом земельном участке с кадастровым номером 24:46:5301001:565 :

1.	—

1. Сведения о характерных точках границ уточняемого земельного участка с кадастровым номером 24:46:5301001:566 :

Система координат МСК-167, Зона 4 Зона № 4

Обозначение характерных точек границ	Координаты, м				Метод определения координат	Формулы, примененные для расчета средней квадратической погрешности определения координат характерных точек границ (Mt), с подставленными в такие формулы значениями и итоговые (вычисленные) значения Mt, м	Описание закрепления точки
	содержатся в Едином государственном реестре недвижимости		определены в результате выполнения комплексных кадастровых работ				
	X	Y	X	Y			
1	2	3	4	5	6	7	8
924	619 560,43	77 410,41	619 558,50	77 412,95	Метод спутниковых геодезических измерений (определений)	0,10	—
932	619 559,21	77 410,10	619 537,71	77 406,17			
933	619 539,45	77 403,96	619 542,98	77 382,19			
934	619 543,89	77 379,41	619 566,35	77 389,90			
925	619 568,11	77 387,63	—	—	—	—	
924	619 560,43	77 410,41	619 558,50	77 412,95	Метод спутниковых геодезических измерений (определений)	0,10	

2. Сведения о частях границ уточняемого земельного участка с кадастровым номером 24:46:5301001:566 :

Обозначение части границ		Горизонтальное проложение (S), м	Описание прохождения части границ	Сведения о согласовании местоположения границ (согласовано/спорное)
от т.	до т.			
1	2	3	4	5
924	932	21,87	—	согласовано
932	933	24,55		
933	934	24,61		
934	924	24,35		

3. Сведения о характеристиках уточняемого земельного участка с кадастровым номером 24:46:5301001:566 :

№ п/п	Наименование характеристики	Значение характеристики
1	2	3

1	2	3
1.	Адрес земельного участка	
1.1.	Сведения о местоположении земельного участка (при отсутствии адреса) в структурированном в соответствии с федеральной информационной адресной системой виде	—
1.2.	Дополнительные сведения о местоположении земельного участка	—
2.	Площадь земельного участка ± величина погрешности определения (вычисления) площади (Р ± ΔР), м²	567 ± 8,00
3.	Формула, примененная для вычисления предельной погрешности определения площади земельного участка, с подставленными значениями и итоговые (вычисленные) значения	ΔР=3.5*Mt*√P=3.5*0,1*√567=8
4.	Площадь земельного участка согласно сведениям Единого государственного реестра недвижимости (Ркад), м²	—
5.	Оценка расхождения Р и Ркад (Р - Ркад), м²	—
6.	Предельный минимальный и максимальный размеры земельного участка (Рмин и Рмакс), м²	Рмин = — Рмакс = —
7.	Кадастровый или иной государственный учетный номер (инвентарный) здания, сооружения, объекта незавершенного строительства, расположенного на земельном участке	—
8.	Вид (виды) разрешенного использования	—
8.1.	Дополнительные сведения об использовании земельного участка	—
9.	Сведения о земельных участках (землях общего пользования, территории общего пользования), посредством которых обеспечивается доступ	—
10.	Иные сведения	—
4. Пояснения к сведениям об уточняемом земельном участке с кадастровым номером		24:46:5301001:566 :
1.	—	

1. Сведения о характерных точках границ уточняемого земельного участка с кадастровым номером 24:46:5301001:568 :

Система координат МСК-167, Зона 4 Зона № 4

Обозначение характерных точек границ	Координаты, м				Метод определения координат	Формулы, примененные для расчета средней квадратической погрешности определения координат характерных точек границ (Mt), с подставленными в такие формулы значениями и итоговые (вычисленные) значения Mt, м	Описание закрепления точки
	содержатся в Едином государственном реестре недвижимости		определены в результате выполнения комплексных кадастровых работ				
	X	Y	X	Y			
1	2	3	4	5	6	7	8
933	619 539,45	77 403,96	619 537,71	77 406,17	Метод спутниковых геодезических измерений (определений)	0,10	—
935	619 519,06	77 396,58	619 516,90	77 399,38			
936	619 522,89	77 372,53	619 521,30	77 374,43			
934	619 543,89	77 379,41	619 542,98	77 382,19			
933	619 539,45	77 403,96	619 537,71	77 406,17			

2. Сведения о частях границ уточняемого земельного участка с кадастровым номером 24:46:5301001:568 :

Обозначение части границ		Горизонтальное проложение (S), м	Описание прохождения части границ	Сведения о согласовании местоположения границ (согласовано/спорное)
от т.	до т.			
1	2	3	4	5
933	935	21,89	—	согласовано
935	936	25,34		
936	934	23,03		
934	933	24,55		

3. Сведения о характеристиках уточняемого земельного участка с кадастровым номером 24:46:5301001:568 :

№ п/п	Наименование характеристики	Значение характеристики
1	2	3

1	2	3
1.	Адрес земельного участка	
1.1.	Сведения о местоположении земельного участка (при отсутствии адреса) в структурированном в соответствии с федеральной информационной адресной системой виде	—
1.2.	Дополнительные сведения о местоположении земельного участка	—
2.	Площадь земельного участка ± величина погрешности определения (вычисления) площади (Р ± ΔР), м²	555 ± 8,00
3.	Формула, примененная для вычисления предельной погрешности определения площади земельного участка, с подставленными значениями и итоговые (вычисленные) значения	ΔР=3.5*Mt*√P=3.5*0,1*√555=8
4.	Площадь земельного участка согласно сведениям Единого государственного реестра недвижимости (Ркад), м²	—
5.	Оценка расхождения Р и Ркад (Р - Ркад), м²	—
6.	Предельный минимальный и максимальный размеры земельного участка (Рмин и Рмакс), м²	Рмин = — Рмакс = —
7.	Кадастровый или иной государственный учетный номер (инвентарный) здания, сооружения, объекта незавершенного строительства, расположенного на земельном участке	—
8.	Вид (виды) разрешенного использования	—
8.1.	Дополнительные сведения об использовании земельного участка	—
9.	Сведения о земельных участках (землях общего пользования, территории общего пользования), посредством которых обеспечивается доступ	—
10.	Иные сведения	—
4. Пояснения к сведениям об уточняемом земельном участке с кадастровым номером		24:46:5301001:568 :
1.	—	

1. Сведения о характерных точках границ уточняемого земельного участка с кадастровым номером 24:46:5301001:597 :

Система координат МСК-167, Зона 4 Зона № 4

Обозначение характерных точек границ	Координаты, м				Метод определения координат	Формулы, примененные для расчета средней квадратической погрешности определения координат характерных точек границ (Mt), с подставленными в такие формулы значениями и итоговые (вычисленные) значения Mt, м	Описание закрепления точки
	содержатся в Едином государственном реестре недвижимости		определены в результате выполнения комплексных кадастровых работ				
	X	Y	X	Y			
1	2	3	4	5	6	7	8
937	619 674,09	77 504,81	619 678,16	77 509,01	Метод спутниковых геодезических измерений (определений)	0,10	—
938	619 680,65	77 482,16	619 684,59	77 486,40			
939	619 704,52	77 491,06	619 708,38	77 495,08			
940	619 696,78	77 513,51	619 701,00	77 517,91			
937	619 674,09	77 504,81	619 678,16	77 509,01			

2. Сведения о частях границ уточняемого земельного участка с кадастровым номером 24:46:5301001:597 :

Обозначение части границ		Горизонтальное проложение (S), м	Описание прохождения части границ	Сведения о согласовании местоположения границ (согласовано/спорное)
от т.	до т.			
1	2	3	4	5
937	938	23,51	—	согласовано
938	939	25,32		
939	940	23,99		
940	937	24,51		

3. Сведения о характеристиках уточняемого земельного участка с кадастровым номером 24:46:5301001:597 :

№ п/п	Наименование характеристики	Значение характеристики
1	2	3

1	2	3
1.	Адрес земельного участка	
1.1.	Сведения о местоположении земельного участка (при отсутствии адреса) в структурированном в соответствии с федеральной информационной адресной системой виде	—
1.2.	Дополнительные сведения о местоположении земельного участка	—
2.	Площадь земельного участка ± величина погрешности определения (вычисления) площади (Р ± ΔР), м²	590 ± 9,00
3.	Формула, примененная для вычисления предельной погрешности определения площади земельного участка, с подставленными значениями и итоговые (вычисленные) значения	ΔР=3.5*Mt*√P=3.5*0,1*√590=9
4.	Площадь земельного участка согласно сведениям Единого государственного реестра недвижимости (Ркад), м²	—
5.	Оценка расхождения Р и Ркад (Р - Ркад), м²	—
6.	Предельный минимальный и максимальный размеры земельного участка (Рмин и Рмакс), м²	Рмин = — Рмакс = —
7.	Кадастровый или иной государственный учетный номер (инвентарный) здания, сооружения, объекта незавершенного строительства, расположенного на земельном участке	—
8.	Вид (виды) разрешенного использования	—
8.1.	Дополнительные сведения об использовании земельного участка	—
9.	Сведения о земельных участках (землях общего пользования, территории общего пользования), посредством которых обеспечивается доступ	—
10.	Иные сведения	—
4. Пояснения к сведениям об уточняемом земельном участке с кадастровым номером		24:46:5301001:597 :
1.	—	

1. Сведения о характерных точках границ уточняемого земельного участка с кадастровым номером 24:46:5301001:598 :

Система координат МСК-167, Зона 4 Зона № 4

Обозначение характерных точек границ	Координаты, м				Метод определения координат	Формулы, примененные для расчета средней квадратической погрешности определения координат характерных точек границ (Mt), с подставленными в такие формулы значениями и итоговые (вычисленные) значения Mt, м	Описание закрепления точки
	содержатся в Едином государственном реестре недвижимости		определены в результате выполнения комплексных кадастровых работ				
	X	Y	X	Y			
1	2	3	4	5	6	7	8
941	619 655,17	77 498,72	619 653,58	77 500,54	Метод спутниковых геодезических измерений (определений)	0,10	—
942	619 661,69	77 475,29	619 660,10	77 477,11			
938	619 680,65	77 482,16	619 678,92	77 484,48			
937	619 674,09	77 504,81	619 672,50	77 506,63			
943	619 672,59	77 504,33	—	—	—	—	
944	619 667,80	77 502,78	619 666,21	77 504,60	Метод спутниковых геодезических измерений (определений)	0,10	
941	619 655,17	77 498,72	619 653,58	77 500,54			

2. Сведения о частях границ уточняемого земельного участка с кадастровым номером 24:46:5301001:598 :

Обозначение части границ		Горизонтальное проложение (S), м	Описание прохождения части границ	Сведения о согласовании местоположения границ (согласовано/спорное)
от т.	до т.			
1	2	3	4	5
941	942	24,32	—	согласовано
942	938	20,21		
938	937	23,06		
937	944	6,61		
944	941	13,27		

3. Сведения о характеристиках уточняемого земельного участка с кадастровым номером 24:46:5301001:598 :

№ п/п	Наименование характеристики	Значение характеристики

1	2	3
1.	Адрес земельного участка	
1.1.	Сведения о местоположении земельного участка (при отсутствии адреса) в структурированном в соответствии с федеральной информационной адресной системой виде	—
1.2.	Дополнительные сведения о местоположении земельного участка	—
2.	Площадь земельного участка ± величина погрешности определения (вычисления) площади (Р ± ΔР), м²	474 ± 8,00
3.	Формула, примененная для вычисления предельной погрешности определения площади земельного участка, с подставленными значениями и итоговые (вычисленные) значения	ΔР=3.5*Mt*√P=3.5*0,1*√474=8
4.	Площадь земельного участка согласно сведениям Единого государственного реестра недвижимости (Ркад), м²	—
5.	Оценка расхождения Р и Ркад (Р - Ркад), м²	—
6.	Предельный минимальный и максимальный размеры земельного участка (Рмин и Рмакс), м²	Рмин = — Рмакс = —
7.	Кадастровый или иной государственный учетный номер (инвентарный) здания, сооружения, объекта незавершенного строительства, расположенного на земельном участке	—
8.	Вид (виды) разрешенного использования	—
8.1.	Дополнительные сведения об использовании земельного участка	—
9.	Сведения о земельных участках (землях общего пользования, территории общего пользования), посредством которых обеспечивается доступ	—
10.	Иные сведения	—
4. Пояснения к сведениям об уточняемом земельном участке с кадастровым номером		24:46:5301001:598 :
1.	—	

1. Сведения о характерных точках границ уточняемого земельного участка с кадастровым номером 24:46:5301001:599 :

Система координат МСК-167, Зона 4 Зона № 4

Обозначение характерных точек границ	Координаты, м				Метод определения координат	Формулы, примененные для расчета средней квадратической погрешности определения координат характерных точек границ (Mt), с подставленными в такие формулы значениями и итоговые (вычисленные) значения Mt, м	Описание закрепления точки
	содержатся в Едином государственном реестре недвижимости		определены в результате выполнения комплексных кадастровых работ				
	X	Y	X	Y			
1	2	3	4	5	6	7	8
941	619 655,17	77 498,72	619 653,58	77 500,54	Метод спутниковых геодезических измерений (определений)	0,10	—
945	619 636,80	77 492,96	619 635,01	77 495,29			
946	619 644,88	77 469,61	619 643,09	77 471,94			
942	619 661,69	77 475,29	619 660,10	77 477,11			
941	619 655,17	77 498,72	619 653,58	77 500,54			

2. Сведения о частях границ уточняемого земельного участка с кадастровым номером 24:46:5301001:599 :

Обозначение части границ		Горизонтальное проложение (S), м	Описание прохождения части границ	Сведения о согласовании местоположения границ (согласовано/спорное)
от т.	до т.			
1	2	3	4	5
941	945	19,30	—	согласовано
945	946	24,71		
946	942	17,78		
942	941	24,32		

3. Сведения о характеристиках уточняемого земельного участка с кадастровым номером 24:46:5301001:599 :

№ п/п	Наименование характеристики	Значение характеристики
1	2	3

1	2	3
1.	Адрес земельного участка	
1.1.	Сведения о местоположении земельного участка (при отсутствии адреса) в структурированном в соответствии с федеральной информационной адресной системой виде	—
1.2.	Дополнительные сведения о местоположении земельного участка	—
2.	Площадь земельного участка ± величина погрешности определения (вычисления) площади (Р ± ΔР), м²	454 ± 7,00
3.	Формула, примененная для вычисления предельной погрешности определения площади земельного участка, с подставленными значениями и итоговые (вычисленные) значения	ΔР=3.5*Mt*√P=3.5*0,1*√454=7
4.	Площадь земельного участка согласно сведениям Единого государственного реестра недвижимости (Ркад), м²	—
5.	Оценка расхождения Р и Ркад (Р - Ркад), м²	—
6.	Предельный минимальный и максимальный размеры земельного участка (Рмин и Рмакс), м²	Рмин = — Рмакс = —
7.	Кадастровый или иной государственный учетный номер (инвентарный) здания, сооружения, объекта незавершенного строительства, расположенного на земельном участке	—
8.	Вид (виды) разрешенного использования	—
8.1.	Дополнительные сведения об использовании земельного участка	—
9.	Сведения о земельных участках (землях общего пользования, территории общего пользования), посредством которых обеспечивается доступ	—
10.	Иные сведения	—
4. Пояснения к сведениям об уточняемом земельном участке с кадастровым номером		24:46:5301001:599 :
1.	—	

1. Сведения о характерных точках границ уточняемого земельного участка с кадастровым номером 24:46:5301001:600 :

Система координат МСК-167, Зона 4 Зона № 4

Обозначение характерных точек границ	Координаты, м				Метод определения координат	Формулы, примененные для расчета средней квадратической погрешности определения координат характерных точек границ (Mt), с подставленными в такие формулы значениями и итоговые (вычисленные) значения Mt, м	Описание закрепления точки
	содержатся в Едином государственном реестре недвижимости		определены в результате выполнения комплексных кадастровых работ				
	X	Y	X	Y			
1	2	3	4	5	6	7	8
947	619 617,35	77 487,05	619 615,69	77 489,01	Метод спутниковых геодезических измерений (определений)	0,10	—
948	619 625,53	77 462,83	619 623,74	77 465,16			
946	619 644,88	77 469,61	619 643,09	77 471,94			
945	619 636,80	77 492,96	619 635,01	77 495,29			
949	619 632,40	77 491,84	619 630,61	77 494,17			
947	619 617,35	77 487,05	619 615,69	77 489,01			

2. Сведения о частях границ уточняемого земельного участка с кадастровым номером 24:46:5301001:600 :

Обозначение части границ		Горизонтальное проложение (S), м	Описание прохождения части границ	Сведения о согласовании местоположения границ (согласовано/спорное)
от т.	до т.			
1	2	3	4	5
947	948	25,17	—	согласовано
948	946	20,50		
946	945	24,71		
945	949	4,54		
949	947	15,79		

3. Сведения о характеристиках уточняемого земельного участка с кадастровым номером 24:46:5301001:600 :

№ п/п	Наименование характеристики	Значение характеристики
1	2	3

1	2	3
1.	Адрес земельного участка	
1.1.	Сведения о местоположении земельного участка (при отсутствии адреса) в структурированном в соответствии с федеральной информационной адресной системой виде	—
1.2.	Дополнительные сведения о местоположении земельного участка	—
2.	Площадь земельного участка ± величина погрешности определения (вычисления) площади (Р ± ΔР), м²	512 ± 8,00
3.	Формула, примененная для вычисления предельной погрешности определения площади земельного участка, с подставленными значениями и итоговые (вычисленные) значения	ΔР=3.5*Mt*√P=3.5*0,1*√512=8
4.	Площадь земельного участка согласно сведениям Единого государственного реестра недвижимости (Ркад), м²	—
5.	Оценка расхождения Р и Ркад (Р - Ркад), м²	—
6.	Предельный минимальный и максимальный размеры земельного участка (Рмин и Рмакс), м²	Рмин = — Рмакс = —
7.	Кадастровый или иной государственный учетный номер (инвентарный) здания, сооружения, объекта незавершенного строительства, расположенного на земельном участке	—
8.	Вид (виды) разрешенного использования	—
8.1.	Дополнительные сведения об использовании земельного участка	—
9.	Сведения о земельных участках (землях общего пользования, территории общего пользования), посредством которых обеспечивается доступ	—
10.	Иные сведения	—
4. Пояснения к сведениям об уточняемом земельном участке с кадастровым номером		24:46:5301001:600 :
1.	—	

1. Сведения о характерных точках границ уточняемого земельного участка с кадастровым номером 24:46:5301001:601 :

Система координат МСК-167, Зона 4 Зона № 4

Обозначение характерных точек границ	Координаты, м				Метод определения координат	Формулы, примененные для расчета средней квадратической погрешности определения координат характерных точек границ (Mt), с подставленными в такие формулы значениями и итоговые (вычисленные) значения Mt, м	Описание закрепления точки
	содержатся в Едином государственном реестре недвижимости		определены в результате выполнения комплексных кадастровых работ				
	X	Y	X	Y			
1	2	3	4	5	6	7	8
950	619 663,44	77 470,97	619 661,45	77 473,37	Метод спутниковых геодезических измерений (определений)	0,10	—
951	619 659,89	77 469,72	619 658,98	77 472,50			
952	619 650,25	77 466,38	619 649,34	77 469,16			
953	619 646,48	77 465,06	619 644,87	77 467,15			
954	619 647,99	77 460,72	—	—	—	—	
955	619 649,91	77 455,25	—	—			
905	619 654,11	77 443,21	619 651,62	77 445,70	Метод спутниковых геодезических измерений (определений)	0,10	
н496У	—	—	619 660,49	77 448,95			
956	619 665,74	77 447,26	—	—	—	—	
904	619 669,43	77 448,54	619 667,87	77 451,39	Метод спутниковых геодезических измерений (определений)	0,10	
950	619 663,44	77 470,97	619 661,45	77 473,37			

2. Сведения о частях границ уточняемого земельного участка с кадастровым номером 24:46:5301001:601 :

Обозначение части границ		Горизонтальное проложение (S), м	Описание прохождения части границ	Сведения о согласовании местоположения границ (согласовано/спорное)
от т.	до т.			
1	2	3	4	5
950	951	2,62	—	согласовано

1	2	3	4	5
951	952	10,20	—	согласовано
952	953	4,90		
953	905	22,49		
905	н496У	9,45		
н496У	904	7,77		
904	950	22,90		

3. Сведения о характеристиках уточняемого земельного участка с кадастровым номером 24:46:5301001:601 :

№ п/п	Наименование характеристики	Значение характеристики
1	2	3
1.	Адрес земельного участка	
1.1.	Сведения о местоположении земельного участка (при отсутствии адреса) в структурированном в соответствии с федеральной информационной адресной системой виде	—
1.2.	Дополнительные сведения о местоположении земельного участка	—
2.	Площадь земельного участка ± величина погрешности определения (вычисления) площади (Р ± ΔР), м²	397 ± 7,00
3.	Формула, примененная для вычисления предельной погрешности определения площади земельного участка, с подставленными значениями и итоговые (вычисленные) значения	ΔР=3.5*Mt*√P=3.5*0,1*√397=7
4.	Площадь земельного участка согласно сведениям Единого государственного реестра недвижимости (Ркад), м²	—
5.	Оценка расхождения Р и Ркад (Р - Ркад), м²	—
6.	Предельный минимальный и максимальный размеры земельного участка (Рмин и Рмакс), м²	Рмин = — Рмакс = —
7.	Кадастровый или иной государственный учетный номер (инвентарный) здания, сооружения, объекта незавершенного строительства, расположенного на земельном участке	—
8.	Вид (виды) разрешенного использования	—
8.1.	Дополнительные сведения об использовании земельного участка	—
9.	Сведения о земельных участках (землях общего пользования, территории общего пользования), посредством которых обеспечивается доступ	—

1	2	3
10.	Иные сведения	—

4. Пояснения к сведениям об уточняемом земельном участке с кадастровым номером 24:46:5301001:601 :

1.	—

1. Сведения о характерных точках границ уточняемого земельного участка с кадастровым номером 24:46:5301001:602 :

Система координат МСК-167, Зона 4 Зона № 4

Обозначение характерных точек границ	Координаты, м				Метод определения координат	Формулы, примененные для расчета средней квадратической погрешности определения координат характерных точек границ (Mt), с подставленными в такие формулы значениями и итоговые (вычисленные) значения Mt, м	Описание закрепления точки
	содержатся в Едином государственном реестре недвижимости		определены в результате выполнения комплексных кадастровых работ				
	X	Y	X	Y			
1	2	3	4	5	6	7	8
948	619 625,53	77 462,83	619 623,74	77 465,16	Метод спутниковых геодезических измерений (определений)	0,10	—
947	619 617,35	77 487,05	619 615,69	77 489,01			
957	619 612,36	77 485,37	619 611,15	77 487,55			
958	619 600,47	77 481,63	619 598,72	77 483,86			
959	619 601,31	77 478,75	619 599,52	77 481,08			
960	619 604,69	77 467,18	619 602,90	77 469,51			
961	619 606,98	77 459,31	619 605,19	77 461,64			
962	619 607,55	77 457,39	619 605,76	77 459,72			
948	619 625,53	77 462,83	619 623,74	77 465,16			

2. Сведения о частях границ уточняемого земельного участка с кадастровым номером 24:46:5301001:602 :

Обозначение части границ		Горизонтальное проложение (S), м	Описание прохождения части границ	Сведения о согласовании местоположения границ (согласовано/спорное)
от т.	до т.			
1	2	3	4	5
948	947	25,17	—	согласовано
947	957	4,77		
957	958	12,97		
958	959	2,89		
959	960	12,05		
960	961	8,20		
961	962	2,00		
962	948	18,78		

3. Сведения о характеристиках уточняемого земельного участка с кадастровым номером 24:46:5301001:602 :

№ п/п	Наименование характеристики	Значение характеристики
1	2	3
1.	Адрес земельного участка	
1.1.	Сведения о местоположении земельного участка (при отсутствии адреса) в структурированном в соответствии с федеральной информационной адресной системой виде	—
1.2.	Дополнительные сведения о местоположении земельного участка	—
2.	Площадь земельного участка ± величина погрешности определения (вычисления) площади (Р ± ΔР), м²	459 ± 7,00
3.	Формула, примененная для вычисления предельной погрешности определения площади земельного участка, с подставленными значениями и итоговые (вычисленные) значения	ΔР=3.5*Mt*√P=3.5*0,1*√459=7
4.	Площадь земельного участка согласно сведениям Единого государственного реестра недвижимости (Ркад), м²	—
5.	Оценка расхождения Р и Ркад (Р - Ркад), м²	—
6.	Предельный минимальный и максимальный размеры земельного участка (Рмин и Рмакс), м²	Рмин = — Рмакс = —
7.	Кадастровый или иной государственный учетный номер (инвентарный) здания, сооружения, объекта незавершенного строительства, расположенного на земельном участке	—

1	2	3
8.	Вид (виды) разрешенного использования	—
8.1.	Дополнительные сведения об использовании земельного участка	—
9.	Сведения о земельных участках (землях общего пользования, территории общего пользования), посредством которых обеспечивается доступ	—
10.	Иные сведения	—

4. Пояснения к сведениям об уточняемом земельном участке с кадастровым номером 24:46:5301001:602 :

1.	—

1. Сведения о характерных точках границ уточняемого земельного участка с кадастровым номером 24:46:5301001:603 :

Система координат МСК-167, Зона 4 Зона № 4

Обозначение характерных точек границ	Координаты, м				Метод определения координат	Формулы, примененные для расчета средней квадратической погрешности определения координат характерных точек границ (Mt), с подставленными в такие формулы значениями и итоговые (вычисленные) значения Mt, м	Описание закрепления точки
	содержатся в Едином государственном реестре недвижимости		определены в результате выполнения комплексных кадастровых работ				
	X	Y	X	Y			
1	2	3	4	5	6	7	8
905	619 654,11	77 443,21	619 651,62	77 445,70	Метод спутниковых геодезических измерений (определений)	0,10	—
953	619 646,48	77 465,06	619 644,87	77 467,15			
963	619 627,49	77 458,96	619 625,79	77 460,88			
964	619 635,01	77 436,59	619 633,15	77 438,40			
н497У	—	—	619 639,89	77 440,86			
906	619 651,77	77 442,40	619 648,93	77 444,73			
905	619 654,11	77 443,21	619 651,62	77 445,70			

2. Сведения о частях границ уточняемого земельного участка с кадастровым номером 24:46:5301001:603 :

Обозначение части границ		Горизонтальное проложение (S), м	Описание прохождения части границ	Сведения о согласовании местоположения границ (согласовано/спорное)
от т.	до т.			
1	2	3	4	5
905	953	22,49	—	согласовано
953	963	20,08		
963	964	23,65		
964	н497У	7,17		
н497У	906	9,83		
906	905	2,86		

3. Сведения о характеристиках уточняемого земельного участка с кадастровым номером 24:46:5301001:603 :

№ п/п	Наименование характеристики	Значение характеристики
1	2	3
1.	Адрес земельного участка	
1.1.	Сведения о местоположении земельного участка (при отсутствии адреса) в структурированном в соответствии с федеральной информационной адресной системой виде	—
1.2.	Дополнительные сведения о местоположении земельного участка	—
2.	Площадь земельного участка ± величина погрешности определения (вычисления) площади (Р ± ΔР), м²	461 ± 8,00
3.	Формула, примененная для вычисления предельной погрешности определения площади земельного участка, с подставленными значениями и итоговые (вычисленные) значения	ΔР=3.5*Mt*√P=3.5*0,1*√461=8
4.	Площадь земельного участка согласно сведениям Единого государственного реестра недвижимости (Ркад), м²	—
5.	Оценка расхождения Р и Ркад (Р - Ркад), м²	—
6.	Предельный минимальный и максимальный размеры земельного участка (Рмин и Рмакс), м²	Рмин = — Рмакс = —
7.	Кадастровый или иной государственный учетный номер (инвентарный) здания, сооружения, объекта незавершенного строительства, расположенного на земельном участке	—
8.	Вид (виды) разрешенного использования	—

1	2	3
8.1.	Дополнительные сведения об использовании земельного участка	—
9.	Сведения о земельных участках (землях общего пользования, территории общего пользования), посредством которых обеспечивается доступ	—
10.	Иные сведения	—

4. Пояснения к сведениям об уточняемом земельном участке с кадастровым номером 24:46:5301001:603 :

1.	—

1. Сведения о характерных точках границ уточняемого земельного участка с кадастровым номером 24:46:5301001:604 :

Система координат МСК-167, Зона 4 Зона № 4

Обозначение характерных точек границ	Координаты, м				Метод определения координат	Формулы, примененные для расчета средней квадратической погрешности определения координат характерных точек границ (Mt), с подставленными в такие формулы значениями и итоговые (вычисленные) значения Mt, м	Описание закрепления точки
	содержатся в Едином государственном реестре недвижимости		определены в результате выполнения комплексных кадастровых работ				
	X	Y	X	Y			
1	2	3	4	5	6	7	8
958	619 600,47	77 481,63	619 598,72	77 483,86	Метод спутниковых геодезических измерений (определений)	0,10	—
965	619 594,96	77 479,56	619 593,21	77 481,79			
966	619 583,43	77 475,57	—	—	—	—	
967	619 581,73	77 474,98	619 579,94	77 477,30	Метод спутниковых геодезических измерений (определений)	0,10	
968	619 582,80	77 471,75	619 581,01	77 474,08			
969	619 589,43	77 451,70	619 587,64	77 454,03			
962	619 607,55	77 457,39	619 605,76	77 459,72			
961	619 606,98	77 459,31	619 605,19	77 461,64			

1	2	3	4	5	6	7	8
960	619 604,69	77 467,18	619 602,90	77 469,51	Метод спутниковых геодезических измерений (определений)	0,10	—
959	619 601,31	77 478,75	619 599,52	77 481,08			
958	619 600,47	77 481,63	619 598,72	77 483,86			

2. Сведения о частях границ уточняемого земельного участка с кадастровым номером 24:46:5301001:604 :

Обозначение части границ		Горизонтальное проложение (S), м	Описание прохождения части границ	Сведения о согласовании местоположения границ (согласовано/спорное)
от т.	до т.			
1	2	3	4	5
958	965	5,89	—	согласовано
965	967	14,01		
967	968	3,39		
968	969	21,12		
969	962	18,99		
962	961	2,00		
961	960	8,20		
960	959	12,05		
959	958	2,89		

3. Сведения о характеристиках уточняемого земельного участка с кадастровым номером 24:46:5301001:604 :

№ п/п	Наименование характеристики	Значение характеристики
1	2	3
1.	Адрес земельного участка	
1.1.	Сведения о местоположении земельного участка (при отсутствии адреса) в структурированном в соответствии с федеральной информационной адресной системой виде	—
1.2.	Дополнительные сведения о местоположении земельного участка	—
2.	Площадь земельного участка ± величина погрешности определения (вычисления) площади (P ± ΔP), м²	481 ± 8,00
3.	Формула, примененная для вычисления предельной погрешности определения площади земельного участка, с подставленными значениями и итоговые (вычисленные) значения	ΔP=3.5*Mt*√P=3.5*0,1*√481=8

1	2	3
4.	Площадь земельного участка согласно сведениям Единого государственного реестра недвижимости (Ркад), м²	—
5.	Оценка расхождения Р и Ркад (Р - Ркад), м²	—
6.	Предельный минимальный и максимальный размеры земельного участка (Рмин и Рмакс), м²	Рмин = — Рмакс = —
7.	Кадастровый или иной государственный учетный номер (инвентарный) здания, сооружения, объекта незавершенного строительства, расположенного на земельном участке	—
8.	Вид (виды) разрешенного использования	—
8.1.	Дополнительные сведения об использовании земельного участка	—
9.	Сведения о земельных участках (землях общего пользования, территории общего пользования), посредством которых обеспечивается доступ	—
10.	Иные сведения	—

4. Пояснения к сведениям об уточняемом земельном участке с кадастровым номером 24:46:5301001:604 :

1.	—

1. Сведения о характерных точках границ уточняемого земельного участка с кадастровым номером 24:46:5301001:605 :

Система координат МСК-167, Зона 4 Зона № 4

Обозначение характерных точек границ	Координаты, м				Метод определения координат	Формулы, примененные для расчета средней квадратической погрешности определения координат характерных точек границ (Mt), с подставленными в такие формулы значениями и итоговые (вычисленные) значения Mt, м	Описание закрепления точки
	содержатся в Едином государственном реестре недвижимости		определены в результате выполнения комплексных кадастровых работ				
	X	Y	X	Y			
1	2	3	4	5	6	7	8
964	619 635,01	77 436,59	619 633,24	77 438,13	Метод спутниковых геодезических измерений (определений)	0,10	—
н498У	—	—	619 633,15	77 438,40			
963	619 627,49	77 458,96	619 625,79	77 460,88			

1	2	3	4	5	6	7	8
970	619 607,78	77 452,28	619 606,87	77 455,06	Метод спутниковых геодезических измерений (определений)	0,10	—
911	619 615,72	77 429,51	619 614,85	77 432,02			
910	619 632,00	77 435,31	619 631,25	77 437,57			
964	619 635,01	77 436,59	619 633,24	77 438,13			

2. Сведения о частях границ уточняемого земельного участка с кадастровым номером 24:46:5301001:605 :

Обозначение части границ		Горизонтальное проложение (S), м	Описание прохождения части границ	Сведения о согласовании местоположения границ (согласовано/спорное)
от т.	до т.			
1	2	3	4	5
964	н498У	0,28	—	согласовано
н498У	963	23,65		
963	970	19,79		
970	911	24,38		
911	910	17,31		
910	964	2,07		

3. Сведения о характеристиках уточняемого земельного участка с кадастровым номером 24:46:5301001:605 :

№ п/п	Наименование характеристики	Значение характеристики
1	2	3
1.	Адрес земельного участка	
1.1.	Сведения о местоположении земельного участка (при отсутствии адреса) в структурированном в соответствии с федеральной информационной адресной системой виде	—
1.2.	Дополнительные сведения о местоположении земельного участка	—
2.	Площадь земельного участка ± величина погрешности определения (вычисления) площади (P ± ΔP), м²	472 ± 8,00
3.	Формула, примененная для вычисления предельной погрешности определения площади земельного участка, с подставленными значениями и итоговые (вычисленные) значения	ΔP=3.5*Mt*√P=3.5*0,1*√472=8

1	2	3
4.	Площадь земельного участка согласно сведениям Единого государственного реестра недвижимости (Ркад), м²	—
5.	Оценка расхождения Р и Ркад (Р - Ркад), м²	—
6.	Предельный минимальный и максимальный размеры земельного участка (Рмин и Рмакс), м²	Рмин = — Рмакс = —
7.	Кадастровый или иной государственный учетный номер (инвентарный) здания, сооружения, объекта незавершенного строительства, расположенного на земельном участке	—
8.	Вид (виды) разрешенного использования	—
8.1.	Дополнительные сведения об использовании земельного участка	—
9.	Сведения о земельных участках (землях общего пользования, территории общего пользования), посредством которых обеспечивается доступ	—
10.	Иные сведения	—

4. Пояснения к сведениям об уточняемом земельном участке с кадастровым номером 24:46:5301001:605 :

1.	—

1. Сведения о характерных точках границ уточняемого земельного участка с кадастровым номером 24:46:5301001:607 :

Система координат МСК-167, Зона 4 Зона № 4

Обозначение характерных точек границ	Координаты, м				Метод определения координат	Формулы, примененные для расчета средней квадратической погрешности определения координат характерных точек границ (Mt), с подставленными в такие формулы значениями и итоговые (вычисленные) значения Mt, м	Описание закрепления точки
	содержатся в Едином государственном реестре недвижимости		определены в результате выполнения комплексных кадастровых работ				
	X	Y	X	Y			
1	2	3	4	5	6	7	8
604	619 563,06	77 469,13	619 561,26	77 471,43	Метод спутниковых геодезических измерений (определений)	0,10	—
971	619 544,47	77 461,58	619 543,49	77 464,59			
972	619 551,86	77 439,30	619 550,49	77 442,17			

1	2	3	4	5	6	7	8
973	619 571,20	77 445,71	619 569,32	77 447,94	Метод спутниковых геодезических измерений (определений)	0,10	—
604	619 563,06	77 469,13	619 561,26	77 471,43			

2. Сведения о частях границ уточняемого земельного участка с кадастровым номером 24:46:5301001:607 :

Обозначение части границ		Горизонтальное проложение (S), м	Описание прохождения части границ	Сведения о согласовании местоположения границ (согласовано/спорное)
от т.	до т.			
1	2	3	4	5
604	971	19,04	—	согласовано
971	972	23,49		
972	973	19,69		
973	604	24,83		

3. Сведения о характеристиках уточняемого земельного участка с кадастровым номером 24:46:5301001:607 :

№ п/п	Наименование характеристики	Значение характеристики
1	2	3
1.	Адрес земельного участка	
1.1.	Сведения о местоположении земельного участка (при отсутствии адреса) в структурированном в соответствии с федеральной информационной адресной системой виде	—
1.2.	Дополнительные сведения о местоположении земельного участка	—
2.	Площадь земельного участка ± величина погрешности определения (вычисления) площади (Р ± ΔР), м²	468 ± 8,00
3.	Формула, примененная для вычисления предельной погрешности определения площади земельного участка, с подставленными значениями и итоговые (вычисленные) значения	ΔР=3.5*Mt*√P=3.5*0,1*√468=8
4.	Площадь земельного участка согласно сведениям Единого государственного реестра недвижимости (Ркад), м²	—
5.	Оценка расхождения Р и Ркад (Р - Ркад), м²	—
6.	Предельный минимальный и максимальный размеры земельного участка (Рмин и Рмакс), м²	Рмин = — Рмакс = —
7.	Кадастровый или иной государственный учетный номер (инвентарный) здания, сооружения, объекта незавершенного строительства, расположенного на земельном участке	—

1	2	3
8.	Вид (виды) разрешенного использования	—
8.1.	Дополнительные сведения об использовании земельного участка	—
9.	Сведения о земельных участках (землях общего пользования, территории общего пользования), посредством которых обеспечивается доступ	—
10.	Иные сведения	—

4. Пояснения к сведениям об уточняемом земельном участке с кадастровым номером 24:46:5301001:607 :

1.	—

1. Сведения о характерных точках границ уточняемого земельного участка с кадастровым номером 24:46:5301001:608 :

Система координат МСК-167, Зона 4 Зона № 4

Обозначение характерных точек границ	Координаты, м				Метод определения координат	Формулы, примененные для расчета средней квадратической погрешности определения координат характерных точек границ (Mt), с подставленными в такие формулы значениями и итоговые (вычисленные) значения Mt, м	Описание закрепления точки
	содержатся в Едином государственном реестре недвижимости		определены в результате выполнения комплексных кадастровых работ				
	X	Y	X	Y			
1	2	3	4	5	6	7	8
974	619 524,32	77 482,52	619 522,24	77 484,62	Метод спутниковых геодезических измерений (определений)	0,10	—
985	—	—	619 527,33	77 457,81			
975	619 529,19	77 455,66	—	—	—	—	
976	619 532,30	77 432,78	619 530,24	77 434,99	Метод спутниковых геодезических измерений (определений)	0,10	
977	619 551,85	77 439,30	619 550,49	77 442,17			
971	—	—	619 543,49	77 464,59			
н506У	—	—	619 541,64	77 469,69			

1	2	3	4	5	6	7	8
н507У	—	—	619 537,34	77 481,14	Метод спутниковых геодезических измерений (определений)	0,10	—
971	619 544,47	77 461,58	—	—	—	—	
978	619 537,05	77 485,60	619 535,44	77 487,99	Метод спутниковых геодезических измерений (определений)	0,10	
979	619 535,90	77 487,10	619 535,12	77 489,64			
974	619 524,32	77 482,52	619 522,24	77 484,62			

2. Сведения о частях границ уточняемого земельного участка с кадастровым номером 24:46:5301001:608 :

Обозначение части границ		Горизонтальное проложение (S), м	Описание прохождения части границ	Сведения о согласовании местоположения границ (согласовано/спорное)
от т.	до т.			
1	2	3	4	5
974	985	27,29	—	согласовано
985	976	23,00		
976	977	21,49		
977	971	23,49		
971	н506У	5,43		
н506У	н507У	12,23		
н507У	978	7,11		
978	979	1,68		
979	974	13,82		

3. Сведения о характеристиках уточняемого земельного участка с кадастровым номером 24:46:5301001:608 :

№ п/п	Наименование характеристики	Значение характеристики
1	2	3
1.	Адрес земельного участка	
1.1.	Сведения о местоположении земельного участка (при отсутствии адреса) в структурированном в соответствии с федеральной информационной адресной системой виде	—
1.2.	Дополнительные сведения о местоположении земельного участка	—
2.	Площадь земельного участка ± величина погрешности определения (вычисления) площади (P ± ΔP), м²	855 ± 10,00

1	2	3
3.	Формула, примененная для вычисления предельной погрешности определения площади земельного участка, с подставленными значениями и итоговые (вычисленные) значения	ΔP=3.5*Mt*√P=3.5*0,1*√855=10
4.	Площадь земельного участка согласно сведениям Единого государственного реестра недвижимости (Ркад), м²	—
5.	Оценка расхождения Р и Ркад (Р - Ркад), м²	—
6.	Предельный минимальный и максимальный размеры земельного участка (Рмин и Рмакс), м²	Рмин = — Рмакс = —
7.	Кадастровый или иной государственный учетный номер (инвентарный) здания, сооружения, объекта незавершенного строительства, расположенного на земельном участке	—
8.	Вид (виды) разрешенного использования	—
8.1.	Дополнительные сведения об использовании земельного участка	—
9.	Сведения о земельных участках (землях общего пользования, территории общего пользования), посредством которых обеспечивается доступ	—
10.	Иные сведения	—

4. Пояснения к сведениям об уточняемом земельном участке с кадастровым номером 24:46:5301001:608 :

1.	—

1. Сведения о характерных точках границ уточняемого земельного участка с кадастровым номером 24:46:5301001:609 :

Система координат МСК-167, Зона 4 Зона № 4

Обозначение характерных точек границ	Координаты, м				Метод определения координат	Формулы, примененные для расчета средней квадратической погрешности определения координат характерных точек границ (Mt), с подставленными в такие формулы значениями и итоговые (вычисленные) значения Mt, м	Описание закрепления точки
	содержатся в Едином государственном реестре недвижимости		определены в результате выполнения комплексных кадастровых работ				
	X	Y	X	Y			
1	2	3	4	5	6	7	8
256	619 572,09	77 439,85	619 570,52	77 441,86	Метод спутниковых геодезических измерений (определений)	0,10	—

1	2	3	4	5	6	7	8
980	619 553,66	77 433,37	619 551,82	77 435,80	Метод спутниковых геодезических измерений (определений)	0,10	—
н508У	—	—	619 552,16	77 434,75			
981	619 558,86	77 421,62	—	—	—	—	
982	619 556,53	77 420,87	619 555,70	77 424,33	Метод спутниковых геодезических измерений (определений)	0,10	
932	619 559,21	77 410,10	619 558,50	77 412,95			
924	619 560,43	77 410,41	619 576,72	77 419,03			
257	619 578,63	77 416,58	—	—	—	—	
256	619 572,09	77 439,85	619 570,52	77 441,86	Метод спутниковых геодезических измерений (определений)	0,10	

2. Сведения о частях границ уточняемого земельного участка с кадастровым номером 24:46:5301001:609 :

Обозначение части границ		Горизонтальное проложение (S), м	Описание прохождения части границ	Сведения о согласовании местоположения границ (согласовано/спорное)
от т.	до т.			
1	2	3	4	5
256	980	19,66	—	согласовано
980	н508У	1,10		
н508У	982	11,00		
982	932	11,72		
932	924	19,21		
924	256	23,66		

3. Сведения о характеристиках уточняемого земельного участка с кадастровым номером 24:46:5301001:609 :

№ п/п	Наименование характеристики	Значение характеристики
1	2	3
1.	Адрес земельного участка	
1.1.	Сведения о местоположении земельного участка (при отсутствии адреса) в структурированном в соответствии с федеральной информационной адресной системой виде	—
1.2.	Дополнительные сведения о местоположении земельного участка	—

1	2	3
2.	Площадь земельного участка ± величина погрешности определения (вычисления) площади (Р ± ΔР), м²	455 ± 7,00
3.	Формула, примененная для вычисления предельной погрешности определения площади земельного участка, с подставленными значениями и итоговые (вычисленные) значения	ΔР=3.5*Mt*√P=3.5*0,1*√455=7
4.	Площадь земельного участка согласно сведениям Единого государственного реестра недвижимости (Ркад), м²	—
5.	Оценка расхождения Р и Ркад (Р - Ркад), м²	—
6.	Предельный минимальный и максимальный размеры земельного участка (Рмин и Рмакс), м²	Рмин = — Рмакс = —
7.	Кадастровый или иной государственный учетный номер (инвентарный) здания, сооружения, объекта незавершенного строительства, расположенного на земельном участке	—
8.	Вид (виды) разрешенного использования	—
8.1.	Дополнительные сведения об использовании земельного участка	—
9.	Сведения о земельных участках (землях общего пользования, территории общего пользования), посредством которых обеспечивается доступ	—
10.	Иные сведения	—

4. Пояснения к сведениям об уточняемом земельном участке с кадастровым номером 24:46:5301001:609 :

1.	—

1. Сведения о характерных точках границ уточняемого земельного участка с кадастровым номером 24:46:5301001:610 :

Система координат МСК-167, Зона 4 Зона № 4

Обозначение характерных точек границ	Координаты, м				Метод определения координат	Формулы, примененные для расчета средней квадратической погрешности определения координат характерных точек границ (Mt), с подставленными в такие формулы значениями и итоговые (вычисленные) значения Mt, м	Описание закрепления точки
	содержатся в Едином государственном реестре недвижимости		определены в результате выполнения комплексных кадастровых работ				
	X	Y	X	Y			
1	2	3	4	5	6	7	8

1	2	3	4	5	6	7	8
983	619 530,45	77 435,03	619 530,24	77 434,99	Метод спутниковых геодезических измерений (определений)	0,10	—
984	619 527,67	77 455,30	619 527,33	77 457,81			
985	619 527,33	77 457,81	619 506,42	77 453,07			
988	619 510,40	77 428,65	—	—			
986	619 507,72	77 453,36	—	—	—	—	
987	619 506,42	77 453,07	—	—			
983	619 530,45	77 435,03	619 530,24	77 434,99	Метод спутниковых геодезических измерений (определений)	0,10	

2. Сведения о частях границ уточняемого земельного участка с кадастровым номером 24:46:5301001:610 :

Обозначение части границ		Горизонтальное проложение (S), м	Описание прохождения части границ	Сведения о согласовании местоположения границ (согласовано/спорное)
от т.	до т.			
1	2	3	4	5
983	984	23,00	—	согласовано
984	985	21,44		
985	983	29,90		

3. Сведения о характеристиках уточняемого земельного участка с кадастровым номером 24:46:5301001:610 :

№ п/п	Наименование характеристики	Значение характеристики
1	2	3
1.	Адрес земельного участка	
1.1.	Сведения о местоположении земельного участка (при отсутствии адреса) в структурированном в соответствии с федеральной информационной адресной системой виде	—
1.2.	Дополнительные сведения о местоположении земельного участка	—
2.	Площадь земельного участка ± величина погрешности определения (вычисления) площади (P ± ΔP), м²	500 ± 8,00
3.	Формула, примененная для вычисления предельной погрешности определения площади земельного участка, с подставленными значениями и итоговые (вычисленные) значения	ΔP=3.5*Mt*√P=3.5*0,1*√500=8

1	2	3
4.	Площадь земельного участка согласно сведениям Единого государственного реестра недвижимости (Ркад), м²	—
5.	Оценка расхождения Р и Ркад (Р - Ркад), м²	—
6.	Предельный минимальный и максимальный размеры земельного участка (Рмин и Рмакс), м²	Рмин = — Рмакс = —
7.	Кадастровый или иной государственный учетный номер (инвентарный) здания, сооружения, объекта незавершенного строительства, расположенного на земельном участке	—
8.	Вид (виды) разрешенного использования	—
8.1.	Дополнительные сведения об использовании земельного участка	—
9.	Сведения о земельных участках (землях общего пользования, территории общего пользования), посредством которых обеспечивается доступ	—
10.	Иные сведения	—

4. Пояснения к сведениям об уточняемом земельном участке с кадастровым номером 24:46:5301001:610 :

1.	—

1. Сведения о характерных точках границ уточняемого земельного участка с кадастровым номером 24:46:5301001:611 :

Система координат МСК-167, Зона 4 Зона № 4

Обозначение характерных точек границ	Координаты, м				Метод определения координат	Формулы, примененные для расчета средней квадратической погрешности определения координат характерных точек границ (Mt), с подставленными в такие формулы значениями и итоговые (вычисленные) значения Mt, м	Описание закрепления точки
	содержатся в Едином государственном реестре недвижимости		определены в результате выполнения комплексных кадастровых работ				
	X	Y	X	Y			
1	2	3	4	5	6	7	8
980	619 553,66	77 433,37	619 552,16	77 434,75	Метод спутниковых геодезических измерений (определений)	0,10	—
989	619 553,56	77 432,12	—	—	—	—	
990	619 550,12	77 431,08	619 548,19	77 433,59	Метод спутниковых геодезических измерений (определений)	0,10	

1	2	3	4	5	6	7	8
991	619 550,02	77 431,36	619 547,88	77 434,82	Метод спутниковых геодезических измерений (определений)	0,10	—
992	619 549,67	77 432,31	619 532,09	77 429,90			
993	619 533,97	77 427,47	619 534,60	77 420,48			
932	—	—	619 537,71	77 406,17			
933	619 539,45	77 403,96	619 558,50	77 412,95			
932	619 559,21	77 410,10	619 555,70	77 424,33			
982	619 556,53	77 420,87	—	—	—	—	
981	619 558,86	77 421,62	—	—			
980	619 553,66	77 433,37	619 552,16	77 434,75	Метод спутниковых геодезических измерений (определений)	0,10	

2. Сведения о частях границ уточняемого земельного участка с кадастровым номером 24:46:5301001:611 :

Обозначение части границ		Горизонтальное проложение (S), м	Описание прохождения части границ	Сведения о согласовании местоположения границ (согласовано/спорное)
от т.	до т.			
1	2	3	4	5
980	990	4,14	—	согласовано
990	991	1,27		
991	992	16,54		
992	993	9,75		
993	932	14,64		
932	933	21,87		
933	932	11,72		
932	980	11,00		

3. Сведения о характеристиках уточняемого земельного участка с кадастровым номером 24:46:5301001:611 :

№ п/п	Наименование характеристики	Значение характеристики
1	2	3

1	2	3
1.	Адрес земельного участка	
1.1.	Сведения о местоположении земельного участка (при отсутствии адреса) в структурированном в соответствии с федеральной информационной адресной системой виде	—
1.2.	Дополнительные сведения о местоположении земельного участка	—
2.	Площадь земельного участка ± величина погрешности определения (вычисления) площади (Р ± ΔР), м²	511 ± 8,00
3.	Формула, примененная для вычисления предельной погрешности определения площади земельного участка, с подставленными значениями и итоговые (вычисленные) значения	ΔР=3.5*Mt*√P=3.5*0,1*√511=8
4.	Площадь земельного участка согласно сведениям Единого государственного реестра недвижимости (Ркад), м²	—
5.	Оценка расхождения Р и Ркад (Р - Ркад), м²	—
6.	Предельный минимальный и максимальный размеры земельного участка (Рмин и Рмакс), м²	Рмин = — Рмакс = —
7.	Кадастровый или иной государственный учетный номер (инвентарный) здания, сооружения, объекта незавершенного строительства, расположенного на земельном участке	—
8.	Вид (виды) разрешенного использования	—
8.1.	Дополнительные сведения об использовании земельного участка	—
9.	Сведения о земельных участках (землях общего пользования, территории общего пользования), посредством которых обеспечивается доступ	—
10.	Иные сведения	—
4. Пояснения к сведениям об уточняемом земельном участке с кадастровым номером		24:46:5301001:611 :
1.	—	

1. Сведения о характерных точках границ уточняемого земельного участка с кадастровым номером 24:46:5301001:641 :

Система координат МСК-167, Зона 4 Зона № 4

Обозначение характерных точек границ	Координаты, м				Метод определения координат	Формулы, примененные для расчета средней квадратической погрешности определения координат характерных точек границ (Mt), с подставленными в такие формулы значениями и итоговые (вычисленные) значения Mt, м	Описание закрепления точки
	содержатся в Едином государственном реестре недвижимости		определены в результате выполнения комплексных кадастровых работ				
	X	Y	X	Y			
1	2	3	4	5	6	7	8
994	619 664,26	77 527,38	619 668,53	77 531,12	Метод спутниковых геодезических измерений (определений)	0,10	—
937	619 674,09	77 504,81	619 678,16	77 509,01			
940	619 696,78	77 513,51	619 701,00	77 517,91			
995	619 686,32	77 534,41	619 693,18	77 539,18			
994	619 664,26	77 527,38	619 668,53	77 531,12			

2. Сведения о частях границ уточняемого земельного участка с кадастровым номером 24:46:5301001:641 :

Обозначение части границ		Горизонтальное проложение (S), м	Описание прохождения части границ	Сведения о согласовании местоположения границ (согласовано/спорное)
от т.	до т.			
1	2	3	4	5
994	937	24,12	—	согласовано
937	940	24,51		
940	995	22,66		
995	994	25,93		

3. Сведения о характеристиках уточняемого земельного участка с кадастровым номером 24:46:5301001:641 :

№ п/п	Наименование характеристики	Значение характеристики
1	2	3

1	2	3
1.	Адрес земельного участка	
1.1.	Сведения о местоположении земельного участка (при отсутствии адреса) в структурированном в соответствии с федеральной информационной адресной системой виде	—
1.2.	Дополнительные сведения о местоположении земельного участка	—
2.	Площадь земельного участка ± величина погрешности определения (вычисления) площади (Р ± ΔР), м²	589 ± 8,00
3.	Формула, примененная для вычисления предельной погрешности определения площади земельного участка, с подставленными значениями и итоговые (вычисленные) значения	ΔР=3.5*Mt*√P=3.5*0,1*√589=8
4.	Площадь земельного участка согласно сведениям Единого государственного реестра недвижимости (Ркад), м²	—
5.	Оценка расхождения Р и Ркад (Р - Ркад), м²	—
6.	Предельный минимальный и максимальный размеры земельного участка (Рмин и Рмакс), м²	Рмин = — Рмакс = —
7.	Кадастровый или иной государственный учетный номер (инвентарный) здания, сооружения, объекта незавершенного строительства, расположенного на земельном участке	—
8.	Вид (виды) разрешенного использования	—
8.1.	Дополнительные сведения об использовании земельного участка	—
9.	Сведения о земельных участках (землях общего пользования, территории общего пользования), посредством которых обеспечивается доступ	—
10.	Иные сведения	—
4. Пояснения к сведениям об уточняемом земельном участке с кадастровым номером		24:46:5301001:641 :
1.	—	

1. Сведения о характерных точках границ уточняемого земельного участка с кадастровым номером 24:46:5301001:644 :

Система координат МСК-167, Зона 4 Зона № 4

Обозначение характерных точек границ	Координаты, м				Метод определения координат	Формулы, примененные для расчета средней квадратической погрешности определения координат характерных точек границ (Mt), с подставленными в такие формулы значениями и итоговые (вычисленные) значения Mt, м	Описание закрепления точки
	содержатся в Едином государственном реестре недвижимости		определены в результате выполнения комплексных кадастровых работ				
	X	Y	X	Y			
1	2	3	4	5	6	7	8
996	619 665,56	77 532,24	619 664,87	77 534,76	Метод спутниковых геодезических измерений (определений)	0,10	—
997	619 692,93	77 540,93	619 692,06	77 543,39			
998	619 684,44	77 564,87	619 684,44	77 564,87			
999	619 682,00	77 566,65	619 681,95	77 568,96			
1000	619 678,57	77 567,62	619 680,21	77 571,25			
1615	—	—	619 671,88	77 569,74			
1001	619 654,49	77 562,66	619 654,92	77 565,83			
1002	619 654,22	77 561,37	619 653,10	77 564,05			
1003	619 656,19	77 555,80	—	—	—	—	
1004	619 657,15	77 555,14	—	—			
996	619 665,56	77 532,24	619 664,87	77 534,76	Метод спутниковых геодезических измерений (определений)	0,10	

2. Сведения о частях границ уточняемого земельного участка с кадастровым номером 24:46:5301001:644 :

Обозначение части границ		Горизонтальное проложение (S), м	Описание прохождения части границ	Сведения о согласовании местоположения границ (согласовано/спорное)
от т.	до т.			
1	2	3	4	5

1	2	3	4	5
996	997	28,53	—	согласовано
997	998	22,79		
998	999	4,79		
999	1000	2,88		
1000	1615	8,47		
1615	1001	17,40		
1001	1002	2,55		
1002	996	31,57		

3. Сведения о характеристиках уточняемого земельного участка с кадастровым номером 24:46:5301001:644 :

№ п/п	Наименование характеристики	Значение характеристики
1	2	3
1.	Адрес земельного участка	
1.1.	Сведения о местоположении земельного участка (при отсутствии адреса) в структурированном в соответствии с федеральной информационной адресной системой виде	—
1.2.	Дополнительные сведения о местоположении земельного участка	—
2.	Площадь земельного участка ± величина погрешности определения (вычисления) площади (Р ± ΔР), м²	912 ± 11,00
3.	Формула, примененная для вычисления предельной погрешности определения площади земельного участка, с подставленными значениями и итоговые (вычисленные) значения	ΔР=3.5*Mt*√P=3.5*0,1*√912=11
4.	Площадь земельного участка согласно сведениям Единого государственного реестра недвижимости (Ркад), м²	—
5.	Оценка расхождения Р и Ркад (Р - Ркад), м²	—
6.	Предельный минимальный и максимальный размеры земельного участка (Рмин и Рмакс), м²	Рмин = — Рмакс = —
7.	Кадастровый или иной государственный учетный номер (инвентарный) здания, сооружения, объекта незавершенного строительства, расположенного на земельном участке	—
8.	Вид (виды) разрешенного использования	—
8.1.	Дополнительные сведения об использовании земельного участка	—

1	2	3
9.	Сведения о земельных участках (землях общего пользования, территории общего пользования), посредством которых обеспечивается доступ	—
10.	Иные сведения	—

4. Пояснения к сведениям об уточняемом земельном участке с кадастровым номером 24:46:5301001:644 :

1.	—

1. Сведения о характерных точках границ уточняемого земельного участка с кадастровым номером 24:46:5301001:645 :

Система координат МСК-167, Зона 4 Зона № 4

Обозначение характерных точек границ	Координаты, м				Метод определения координат	Формулы, примененные для расчета средней квадратической погрешности определения координат характерных точек границ (Mt), с подставленными в такие формулы значениями и итоговые (вычисленные) значения Mt, м	Описание закрепления точки
	содержатся в Едином государственном реестре недвижимости		определены в результате выполнения комплексных кадастровых работ				
	X	Y	X	Y			
1	2	3	4	5	6	7	8
1005	619 625,15	77 515,85	619 623,40	77 518,08	Метод спутниковых геодезических измерений (определений)	0,10	—
1006	619 603,02	77 509,17	619 601,70	77 511,53			
957	619 612,36	77 485,37	619 611,15	77 487,55			
947	619 617,35	77 487,05	619 615,69	77 489,01			
949	619 632,40	77 491,84	619 630,61	77 494,17			
1005	619 625,15	77 515,85	619 623,40	77 518,08			

2. Сведения о частях границ уточняемого земельного участка с кадастровым номером 24:46:5301001:645 :

Обозначение части границ		Горизонтальное проложение (S), м	Описание прохождения части границ	Сведения о согласовании местоположения границ (согласовано/спорное)
от т.	до т.			
1	2	3	4	5
1005	1006	22,67	—	согласовано

1	2	3	4	5
1006	957	25,77	—	согласовано
957	947	4,77		
947	949	15,79		
949	1005	24,97		

3. Сведения о характеристиках уточняемого земельного участка с кадастровым номером 24:46:5301001:645 :

№ п/п	Наименование характеристики	Значение характеристики
1	2	3
1.	Адрес земельного участка	
1.1.	Сведения о местоположении земельного участка (при отсутствии адреса) в структурированном в соответствии с федеральной информационной адресной системой виде	—
1.2.	Дополнительные сведения о местоположении земельного участка	—
2.	Площадь земельного участка ± величина погрешности определения (вычисления) площади (Р ± ΔР), м²	548 ± 8,00
3.	Формула, примененная для вычисления предельной погрешности определения площади земельного участка, с подставленными значениями и итоговые (вычисленные) значения	ΔР=3.5*Mt*√P=3.5*0,1*√548=8
4.	Площадь земельного участка согласно сведениям Единого государственного реестра недвижимости (Ркад), м²	—
5.	Оценка расхождения Р и Ркад (Р - Ркад), м²	—
6.	Предельный минимальный и максимальный размеры земельного участка (Рмин и Рмакс), м²	Рмин = — Рмакс = —
7.	Кадастровый или иной государственный учетный номер (инвентарный) здания, сооружения, объекта незавершенного строительства, расположенного на земельном участке	—
8.	Вид (виды) разрешенного использования	—
8.1.	Дополнительные сведения об использовании земельного участка	—
9.	Сведения о земельных участках (землях общего пользования, территории общего пользования), посредством которых обеспечивается доступ	—
10.	Иные сведения	—

4. Пояснения к сведениям об уточняемом земельном участке с кадастровым номером 24:46:5301001:645 :

1.	—

1. Сведения о характерных точках границ уточняемого земельного участка с кадастровым номером 24:46:5301001:646 :

Система координат МСК-167, Зона 4 Зона № 4

Обозначение характерных точек границ	Координаты, м				Метод определения координат	Формулы, примененные для расчета средней квадратической погрешности определения координат характерных точек границ (Mt), с подставленными в такие формулы значениями и итоговые (вычисленные) значения Mt, м	Описание закрепления точки
	содержатся в Едином государственном реестре недвижимости		определены в результате выполнения комплексных кадастровых работ				
	X	Y	X	Y			
1	2	3	4	5	6	7	8
1007	619 638,62	77 558,78	619 637,81	77 561,26	Метод спутниковых геодезических измерений (определений)	0,10	—
1008	619 650,29	77 527,62	619 649,24	77 530,44			
996	619 665,56	77 532,24	619 664,87	77 534,76			
1004	619 657,15	77 555,14	—	—	—	—	
1003	619 656,19	77 555,80	—	—			
1002	619 654,22	77 561,37	619 653,10	77 564,05	Метод спутниковых геодезических измерений (определений)	0,10	
1009	619 651,80	77 560,58	619 650,70	77 563,25			
1010	619 649,98	77 561,76	619 649,25	77 564,34			
1007	619 638,62	77 558,78	619 637,81	77 561,26			

2. Сведения о частях границ уточняемого земельного участка с кадастровым номером 24:46:5301001:646 :

Обозначение части границ		Горизонтальное проложение (S), м	Описание прохождения части границ	Сведения о согласовании местоположения границ (согласовано/спорное)
от т.	до т.			
1	2	3	4	5
1007	1008	32,87	—	согласовано
1008	996	16,22		
996	1002	31,57		

1	2	3	4	5
1002	1009	2,53	—	согласовано
1009	1010	1,81		
1010	1007	11,85		

3. Сведения о характеристиках уточняемого земельного участка с кадастровым номером 24:46:5301001:646 :

№ п/п	Наименование характеристики	Значение характеристики
1	2	3
1.	Адрес земельного участка	
1.1.	Сведения о местоположении земельного участка (при отсутствии адреса) в структурированном в соответствии с федеральной информационной адресной системой виде	—
1.2.	Дополнительные сведения о местоположении земельного участка	—
2.	Площадь земельного участка ± величина погрешности определения (вычисления) площади (Р ± ΔР), м²	512 ± 8,00
3.	Формула, примененная для вычисления предельной погрешности определения площади земельного участка, с подставленными значениями и итоговые (вычисленные) значения	ΔР=3.5*Mt*√P=3.5*0,1*√512=8
4.	Площадь земельного участка согласно сведениям Единого государственного реестра недвижимости (Ркад), м²	—
5.	Оценка расхождения Р и Ркад (Р - Ркад), м²	—
6.	Предельный минимальный и максимальный размеры земельного участка (Рмин и Рмакс), м²	Рмин = — Рмакс = —
7.	Кадастровый или иной государственный учетный номер (инвентарный) здания, сооружения, объекта незавершенного строительства, расположенного на земельном участке	—
8.	Вид (виды) разрешенного использования	—
8.1.	Дополнительные сведения об использовании земельного участка	—
9.	Сведения о земельных участках (землях общего пользования, территории общего пользования), посредством которых обеспечивается доступ	—
10.	Иные сведения	—

4. Пояснения к сведениям об уточняемом земельном участке с кадастровым номером 24:46:5301001:646 :

1.	—

1. Сведения о характерных точках границ уточняемого земельного участка с кадастровым номером 24:46:5301001:647 :

Система координат МСК-167, Зона 4 Зона № 4

Обозначение характерных точек границ	Координаты, м				Метод определения координат	Формулы, примененные для расчета средней квадратической погрешности определения координат характерных точек границ (Mt), с подставленными в такие формулы значениями и итоговые (вычисленные) значения Mt, м	Описание закрепления точки
	содержатся в Едином государственном реестре недвижимости		определены в результате выполнения комплексных кадастровых работ				
	X	Y	X	Y			
1	2	3	4	5	6	7	8
958	619 600,47	77 481,63	619 598,72	77 483,86	Метод спутниковых геодезических измерений (определений)	0,10	—
957	619 612,36	77 485,37	619 611,15	77 487,55			
1006	619 603,02	77 509,17	619 601,70	77 511,53			
1011	619 586,44	77 504,30	619 584,76	77 506,34			
1012	619 587,02	77 502,62	619 585,27	77 504,85			
1013	619 588,76	77 497,56	619 587,01	77 499,79			
965	619 594,96	77 479,56	619 593,21	77 481,79			
958	619 600,47	77 481,63	619 598,72	77 483,86			

2. Сведения о частях границ уточняемого земельного участка с кадастровым номером 24:46:5301001:647 :

Обозначение части границ		Горизонтальное проложение (S), м	Описание прохождения части границ	Сведения о согласовании местоположения границ (согласовано/спорное)
от т.	до т.			
1	2	3	4	5
958	957	12,97	—	согласовано
957	1006	25,77		
1006	1011	17,72		
1011	1012	1,57		

1	2	3	4	5
1012	1013	5,35	—	согласовано
1013	965	19,04		
965	958	5,89		

3. Сведения о характеристиках уточняемого земельного участка с кадастровым номером 24:46:5301001:647 :

№ п/п	Наименование характеристики	Значение характеристики
1	2	3
1.	Адрес земельного участка	
1.1.	Сведения о местоположении земельного участка (при отсутствии адреса) в структурированном в соответствии с федеральной информационной адресной системой виде	—
1.2.	Дополнительные сведения о местоположении земельного участка	—
2.	Площадь земельного участка ± величина погрешности определения (вычисления) площади (Р ± ΔР), м²	470 ± 8,00
3.	Формула, примененная для вычисления предельной погрешности определения площади земельного участка, с подставленными значениями и итоговые (вычисленные) значения	ΔР=3.5*Mt*√P=3.5*0,1*√470=8
4.	Площадь земельного участка согласно сведениям Единого государственного реестра недвижимости (Ркад), м²	—
5.	Оценка расхождения Р и Ркад (Р - Ркад), м²	—
6.	Предельный минимальный и максимальный размеры земельного участка (Рмин и Рмакс), м²	Рмин = — Рмакс = —
7.	Кадастровый или иной государственный учетный номер (инвентарный) здания, сооружения, объекта незавершенного строительства, расположенного на земельном участке	—
8.	Вид (виды) разрешенного использования	—
8.1.	Дополнительные сведения об использовании земельного участка	—
9.	Сведения о земельных участках (землях общего пользования, территории общего пользования), посредством которых обеспечивается доступ	—
10.	Иные сведения	—

4. Пояснения к сведениям об уточняемом земельном участке с кадастровым номером 24:46:5301001:647 :

1.	—

1. Сведения о характерных точках границ уточняемого земельного участка с кадастровым номером 24:46:5301001:648 :

Система координат МСК-167, Зона 4 Зона № 4

Обозначение характерных точек границ	Координаты, м				Метод определения координат	Формулы, примененные для расчета средней квадратической погрешности определения координат характерных точек границ (Mt), с подставленными в такие формулы значениями и итоговые (вычисленные) значения Mt, м	Описание закрепления точки
	содержатся в Едином государственном реестре недвижимости		определены в результате выполнения комплексных кадастровых работ				
	X	Y	X	Y			
1	2	3	4	5	6	7	8
1007	619 638,62	77 558,78	619 637,81	77 561,26	Метод спутниковых геодезических измерений (определений)	0,10	—
1014	619 625,96	77 555,46	—	—	—	—	
1611	—	—	619 624,09	77 557,64	Метод спутниковых геодезических измерений (определений)	0,10	
1015	619 625,52	77 554,15	—	—	—	—	
н512У	—	—	619 621,59	77 556,97	Метод спутниковых геодезических измерений (определений)	0,10	
1016	619 623,26	77 553,59	—	—	—	—	
н513У	—	—	619 622,55	77 553,55	Метод спутниковых геодезических измерений (определений)	0,10	
н514У	—	—	619 622,35	77 553,46			
1017	619 634,28	77 522,71	619 633,25	77 525,60			
1008	619 650,29	77 527,62	619 649,24	77 530,44			
1007	619 638,62	77 558,78	619 637,81	77 561,26			

2. Сведения о частях границ уточняемого земельного участка с кадастровым номером 24:46:5301001:648 :

Обозначение части границ		Горизонтальное проложение (S), м	Описание прохождения части границ	Сведения о согласовании местоположения границ (согласовано/спорное)
от т.	до т.			
1	2	3	4	5
1007	1611	14,19	—	согласовано

1	2	3	4	5
1611	н512У	2,59	—	согласовано
н512У	н513У	3,55		
н513У	н514У	0,22		
н514У	1017	29,92		
1017	1008	16,71		
1008	1007	32,87		

3. Сведения о характеристиках уточняемого земельного участка с кадастровым номером 24:46:5301001:648 :

№ п/п	Наименование характеристики	Значение характеристики
1	2	3
1.	Адрес земельного участка	
1.1.	Сведения о местоположении земельного участка (при отсутствии адреса) в структурированном в соответствии с федеральной информационной адресной системой виде	—
1.2.	Дополнительные сведения о местоположении земельного участка	—
2.	Площадь земельного участка ± величина погрешности определения (вычисления) площади (Р ± ΔР), м²	562 ± 8,00
3.	Формула, примененная для вычисления предельной погрешности определения площади земельного участка, с подставленными значениями и итоговые (вычисленные) значения	ΔР=3.5*Mt*√P=3.5*0,1*√562=8
4.	Площадь земельного участка согласно сведениям Единого государственного реестра недвижимости (Ркад), м²	—
5.	Оценка расхождения Р и Ркад (Р - Ркад), м²	—
6.	Предельный минимальный и максимальный размеры земельного участка (Рмин и Рмакс), м²	Рмин = — Рмакс = —
7.	Кадастровый или иной государственный учетный номер (инвентарный) здания, сооружения, объекта незавершенного строительства, расположенного на земельном участке	—
8.	Вид (виды) разрешенного использования	—
8.1.	Дополнительные сведения об использовании земельного участка	—
9.	Сведения о земельных участках (землях общего пользования, территории общего пользования), посредством которых обеспечивается доступ	—

1	2	3
10.	Иные сведения	—

4. Пояснения к сведениям об уточняемом земельном участке с кадастровым номером 24:46:5301001:648 :

1.	—

1. Сведения о характерных точках границ уточняемого земельного участка с кадастровым номером 24:46:5301001:649 :

Система координат МСК-167, Зона 4 Зона № 4

Обозначение характерных точек границ	Координаты, м				Метод определения координат	Формулы, примененные для расчета средней квадратической погрешности определения координат характерных точек границ (Mt), с подставленными в такие формулы значениями и итоговые (вычисленные) значения Mt, м	Описание закрепления точки
	содержатся в Едином государственном реестре недвижимости		определены в результате выполнения комплексных кадастровых работ				
	X	Y	X	Y			
1	2	3	4	5	6	7	8
1018	619 570,34	77 498,33	619 568,59	77 500,56	Метод спутниковых геодезических измерений (определений)	0,10	—
1019	619 574,30	77 487,75	619 572,47	77 489,75			
601	619 574,63	77 486,86	—	—	—	—	
600	619 579,15	77 474,75	619 577,36	77 477,08	Метод спутниковых геодезических измерений (определений)	0,10	
967	619 581,73	77 474,98	619 579,94	77 477,30			
966	619 583,43	77 475,57	—	—	—	—	
965	619 594,96	77 479,56	619 593,21	77 481,79	Метод спутниковых геодезических измерений (определений)	0,10	
1013	619 588,76	77 497,56	619 587,01	77 499,79			
1012	619 587,02	77 502,62	619 585,27	77 504,85			
1011	619 586,44	77 504,30	619 584,76	77 506,34			
1018	619 570,34	77 498,33	619 568,59	77 500,56			

2. Сведения о частях границ уточняемого земельного участка с кадастровым номером 24:46:5301001:649 :

Обозначение части границ		Горизонтальное проложение (S), м	Описание прохождения части границ	Сведения о согласовании местоположения границ (согласовано/спорное)
от т.	до т.			
1	2	3	4	5
1018	1019	11,49	—	согласовано
1019	600	13,58		
600	967	2,59		
967	965	14,01		
965	1013	19,04		
1013	1012	5,35		
1012	1011	1,57		
1011	1018	17,17		

3. Сведения о характеристиках уточняемого земельного участка с кадастровым номером 24:46:5301001:649 :

№ п/п	Наименование характеристики	Значение характеристики
1	2	3
1.	Адрес земельного участка	
1.1.	Сведения о местоположении земельного участка (при отсутствии адреса) в структурированном в соответствии с федеральной информационной адресной системой виде	—
1.2.	Дополнительные сведения о местоположении земельного участка	—
2.	Площадь земельного участка ± величина погрешности определения (вычисления) площади (Р ± ΔР), м²	436 ± 7,00
3.	Формула, примененная для вычисления предельной погрешности определения площади земельного участка, с подставленными значениями и итоговые (вычисленные) значения	ΔР=3.5*Mt*√P=3.5*0,1*√436=7
4.	Площадь земельного участка согласно сведениям Единого государственного реестра недвижимости (Ркад), м²	—
5.	Оценка расхождения Р и Ркад (Р - Ркад), м²	—
6.	Предельный минимальный и максимальный размеры земельного участка (Рмин и Рмакс), м²	Рмин = — Рмакс = —
7.	Кадастровый или иной государственный учетный номер (инвентарный) здания, сооружения, объекта незавершенного строительства, расположенного на земельном участке	—

1	2	3
8.	Вид (виды) разрешенного использования	—
8.1.	Дополнительные сведения об использовании земельного участка	—
9.	Сведения о земельных участках (землях общего пользования, территории общего пользования), посредством которых обеспечивается доступ	—
10.	Иные сведения	—

4. Пояснения к сведениям об уточняемом земельном участке с кадастровым номером 24:46:5301001:649 :

1.	—

1. Сведения о характерных точках границ уточняемого земельного участка с кадастровым номером 24:46:5301001:650 :

Система координат МСК-167, Зона 4 Зона № 4

Обозначение характерных точек границ	Координаты, м				Метод определения координат	Формулы, примененные для расчета средней квадратической погрешности определения координат характерных точек границ (Mt), с подставленными в такие формулы значениями и итоговые (вычисленные) значения Mt, м	Описание закрепления точки
	содержатся в Едином государственном реестре недвижимости		определены в результате выполнения комплексных кадастровых работ				
	X	Y	X	Y			
1	2	3	4	5	6	7	8
1020	619 617,91	77 517,63	619 616,24	77 520,01	Метод спутниковых геодезических измерений (определений)	0,10	—
1017	619 634,28	77 522,71	619 633,25	77 525,60			
н514У	—	—	619 622,35	77 553,46			
н513У	—	—	619 622,55	77 553,55			
1021	619 623,57	77 552,74	619 621,59	77 556,97			
1610	—	—	619 620,81	77 556,77			
1022	619 605,78	77 546,91	619 603,24	77 550,35			

1	2	3	4	5	6	7	8
1020	619 617,91	77 517,63	619 616,24	77 520,01	Метод спутниковых геодезических измерений (определений)	0,10	—

2. Сведения о частях границ уточняемого земельного участка с кадастровым номером 24:46:5301001:650 :

Обозначение части границ		Горизонтальное проложение (S), м	Описание прохождения части границ	Сведения о согласовании местоположения границ (согласовано/спорное)
от т.	до т.			
1	2	3	4	5
1020	1017	17,90	—	согласовано
1017	н514У	29,92		
н514У	н513У	0,22		
н513У	1021	3,55		
1021	1610	0,81		
1610	1022	18,71		
1022	1020	33,01		

3. Сведения о характеристиках уточняемого земельного участка с кадастровым номером 24:46:5301001:650 :

№ п/п	Наименование характеристики	Значение характеристики
1	2	3
1.	Адрес земельного участка	
1.1.	Сведения о местоположении земельного участка (при отсутствии адреса) в структурированном в соответствии с федеральной информационной адресной системой виде	—
1.2.	Дополнительные сведения о местоположении земельного участка	—
2.	Площадь земельного участка ± величина погрешности определения (вычисления) площади (Р ± ΔР), м²	613 ± 9,00
3.	Формула, примененная для вычисления предельной погрешности определения площади земельного участка, с подставленными значениями и итоговые (вычисленные) значения	ΔР=3.5*Mt*√P=3.5*0,1*√613=9
4.	Площадь земельного участка согласно сведениям Единого государственного реестра недвижимости (Ркад), м²	—
5.	Оценка расхождения Р и Ркад (Р - Ркад), м²	—
6.	Предельный минимальный и максимальный размеры земельного участка (Рмин и Рмакс), м²	Рмин = — Рмакс = —

1	2	3
7.	Кадастровый или иной государственный учетный номер (инвентарный) здания, сооружения, объекта незавершенного строительства, расположенного на земельном участке	—
8.	Вид (виды) разрешенного использования	—
8.1.	Дополнительные сведения об использовании земельного участка	—
9.	Сведения о земельных участках (землях общего пользования, территории общего пользования), посредством которых обеспечивается доступ	—
10.	Иные сведения	—

4. Пояснения к сведениям об уточняемом земельном участке с кадастровым номером 24:46:5301001:650 :

1.	—

1. Сведения о характерных точках границ уточняемого земельного участка с кадастровым номером 24:46:5301001:652 :

Система координат МСК-167, Зона 4 Зона № 4

Обозначение характерных точек границ	Координаты, м				Метод определения координат	Формулы, примененные для расчета средней квадратической погрешности определения координат характерных точек границ (Mt), с подставленными в такие формулы значениями и итоговые (вычисленные) значения Mt, м	Описание закрепления точки
	содержатся в Едином государственном реестре недвижимости		определены в результате выполнения комплексных кадастровых работ				
	X	Y	X	Y			
1	2	3	4	5	6	7	8
1023	619 588,85	77 542,37	619 587,60	77 545,15	Метод спутниковых геодезических измерений (определений)	0,10	—
1024	619 601,28	77 512,92	619 599,65	77 514,88			
1020	619 617,91	77 517,63	619 616,24	77 520,01			
1022	—	—	619 603,24	77 550,35			
1025	619 605,39	77 547,83	619 603,04	77 550,82			

1	2	3	4	5	6	7	8
1608	—	—	619 601,86	77 551,25	Метод спутниковых геодезических измерений (определений)	0,10	—
1607	—	—	619 591,15	77 548,00			
1606	—	—	619 590,68	77 546,68			
1023	619 588,85	77 542,37	619 587,60	77 545,15			

2. Сведения о частях границ уточняемого земельного участка с кадастровым номером 24:46:5301001:652 :

Обозначение части границ		Горизонтальное проложение (S), м	Описание прохождения части границ	Сведения о согласовании местоположения границ (согласовано/спорное)
от т.	до т.			
1	2	3	4	5
1023	1024	32,58	—	согласовано
1024	1020	17,37		
1020	1022	33,01		
1022	1025	0,51		
1025	1608	1,26		
1608	1607	11,19		
1607	1606	1,40		
1606	1023	3,44		

3. Сведения о характеристиках уточняемого земельного участка с кадастровым номером 24:46:5301001:652 :

№ п/п	Наименование характеристики	Значение характеристики
1	2	3
1.	Адрес земельного участка	
1.1.	Сведения о местоположении земельного участка (при отсутствии адреса) в структурированном в соответствии с федеральной информационной адресной системой виде	—
1.2.	Дополнительные сведения о местоположении земельного участка	—
2.	Площадь земельного участка ± величина погрешности определения (вычисления) площади (P ± ΔP), м²	572 ± 8,00

1	2	3
3.	Формула, примененная для вычисления предельной погрешности определения площади земельного участка, с подставленными значениями и итоговые (вычисленные) значения	ΔP=3.5*Mt*√P=3.5*0,1*√572=8
4.	Площадь земельного участка согласно сведениям Единого государственного реестра недвижимости (Ркад), м²	—
5.	Оценка расхождения Р и Ркад (Р - Ркад), м²	—
6.	Предельный минимальный и максимальный размеры земельного участка (Рмин и Рмакс), м²	Рмин = — Рмакс = —
7.	Кадастровый или иной государственный учетный номер (инвентарный) здания, сооружения, объекта незавершенного строительства, расположенного на земельном участке	—
8.	Вид (виды) разрешенного использования	—
8.1.	Дополнительные сведения об использовании земельного участка	—
9.	Сведения о земельных участках (землях общего пользования, территории общего пользования), посредством которых обеспечивается доступ	—
10.	Иные сведения	—

4. Пояснения к сведениям об уточняемом земельном участке с кадастровым номером 24:46:5301001:652 :

1.	—

1. Сведения о характерных точках границ уточняемого земельного участка с кадастровым номером 24:46:5301001:653 :

Система координат МСК-167, Зона 4 Зона № 4

Обозначение характерных точек границ	Координаты, м				Метод определения координат	Формулы, примененные для расчета средней квадратической погрешности определения координат характерных точек границ (Mt), с подставленными в такие формулы значениями и итоговые (вычисленные) значения Mt, м	Описание закрепления точки
	содержатся в Едином государственном реестре недвижимости		определены в результате выполнения комплексных кадастровых работ				
	X	Y	X	Y			
1	2	3	4	5	6	7	8
975	619 529,19	77 455,66	619 527,33	77 457,81	Метод спутниковых геодезических измерений (определений)	0,10	—

1	2	3	4	5	6	7	8
1026	619 524,31	77 482,52	619 522,24	77 484,62	Метод спутниковых геодезических измерений (определений)	0,10	—
1027	619 503,54	77 475,42	619 502,40	77 477,80			
н515У	—	—	619 502,05	77 476,50			
986	619 507,72	77 453,36	619 506,42	77 453,07			
985	619 527,33	77 457,81	—	—			
984	619 527,67	77 455,30	—	—	—	—	
975	619 529,19	77 455,66	619 527,33	77 457,81	Метод спутниковых геодезических измерений (определений)	0,10	

2. Сведения о частях границ уточняемого земельного участка с кадастровым номером 24:46:5301001:653 :

Обозначение части границ		Горизонтальное проложение (S), м	Описание прохождения части границ	Сведения о согласовании местоположения границ (согласовано/спорное)
от т.	до т.			
1	2	3	4	5
975	1026	27,29	—	согласовано
1026	1027	20,98		
1027	н515У	1,35		
н515У	986	23,83		
986	975	21,44		

3. Сведения о характеристиках уточняемого земельного участка с кадастровым номером 24:46:5301001:653 :

№ п/п	Наименование характеристики	Значение характеристики
1	2	3
1.	Адрес земельного участка	
1.1.	Сведения о местоположении земельного участка (при отсутствии адреса) в структурированном в соответствии с федеральной информационной адресной системой виде	—
1.2.	Дополнительные сведения о местоположении земельного участка	—
2.	Площадь земельного участка ± величина погрешности определения (вычисления) площади (P ± ΔP), м²	558 ± 8,00

1	2	3
3.	Формула, примененная для вычисления предельной погрешности определения площади земельного участка, с подставленными значениями и итоговые (вычисленные) значения	ΔP=3.5*Mt*√P=3.5*0,1*√558=8
4.	Площадь земельного участка согласно сведениям Единого государственного реестра недвижимости (Ркад), м²	—
5.	Оценка расхождения Р и Ркад (Р - Ркад), м²	—
6.	Предельный минимальный и максимальный размеры земельного участка (Рмин и Рмакс), м²	Рмин = — Рмакс = —
7.	Кадастровый или иной государственный учетный номер (инвентарный) здания, сооружения, объекта незавершенного строительства, расположенного на земельном участке	—
8.	Вид (виды) разрешенного использования	—
8.1.	Дополнительные сведения об использовании земельного участка	—
9.	Сведения о земельных участках (землях общего пользования, территории общего пользования), посредством которых обеспечивается доступ	—
10.	Иные сведения	—

4. Пояснения к сведениям об уточняемом земельном участке с кадастровым номером 24:46:5301001:653 :

1.	—

1. Сведения о характерных точках границ уточняемого земельного участка с кадастровым номером 24:46:5301001:660 :

Система координат МСК-167, Зона 4 Зона № 4

Обозначение характерных точек границ	Координаты, м				Метод определения координат	Формулы, примененные для расчета средней квадратической погрешности определения координат характерных точек границ (Mt), с подставленными в такие формулы значениями и итоговые (вычисленные) значения Mt, м	Описание закрепления точки
	содержатся в Едином государственном реестре недвижимости		определены в результате выполнения комплексных кадастровых работ				
	X	Y	X	Y			
1	2	3	4	5	6	7	8
246	619 524,95	77 519,50	619 523,10	77 522,61	Метод спутниковых геодезических измерений (определений)	0,10	—

1	2	3	4	5	6	7	8
1596	—	—	619 497,43	77 510,04	Метод спутниковых геодезических измерений (определений)	0,10	—
1028	619 499,02	77 509,65	619 495,70	77 506,93			
1029	619 497,35	77 504,85	619 501,07	77 482,20			
1030	619 502,59	77 480,08	619 533,30	77 493,46			
247	619 534,95	77 491,38	—	—	—	—	
246	619 524,95	77 519,50	619 523,10	77 522,61	Метод спутниковых геодезических измерений (определений)	0,10	

2. Сведения о частях границ уточняемого земельного участка с кадастровым номером 24:46:5301001:660 :

Обозначение части границ		Горизонтальное проложение (S), м	Описание прохождения части границ	Сведения о согласовании местоположения границ (согласовано/спорное)
от т.	до т.			
1	2	3	4	5
246	1596	28,58	—	согласовано
1596	1028	3,56		
1028	1029	25,31		
1029	1030	34,14		
1030	246	30,88		

3. Сведения о характеристиках уточняемого земельного участка с кадастровым номером 24:46:5301001:660 :

№ п/п	Наименование характеристики	Значение характеристики
1	2	3
1.	Адрес земельного участка	
1.1.	Сведения о местоположении земельного участка (при отсутствии адреса) в структурированном в соответствии с федеральной информационной адресной системой виде	—
1.2.	Дополнительные сведения о местоположении земельного участка	—
2.	Площадь земельного участка ± величина погрешности определения (вычисления) площади (Р ± ΔР), м²	937 ± 11,00

1	2	3
3.	Формула, примененная для вычисления предельной погрешности определения площади земельного участка, с подставленными значениями и итоговые (вычисленные) значения	ΔP=3.5*Mt*√P=3.5*0,1*√937=11
4.	Площадь земельного участка согласно сведениям Единого государственного реестра недвижимости (Ркад), м²	—
5.	Оценка расхождения Р и Ркад (Р - Ркад), м²	—
6.	Предельный минимальный и максимальный размеры земельного участка (Рмин и Рмакс), м²	Рмин = — Рмакс = —
7.	Кадастровый или иной государственный учетный номер (инвентарный) здания, сооружения, объекта незавершенного строительства, расположенного на земельном участке	—
8.	Вид (виды) разрешенного использования	—
8.1.	Дополнительные сведения об использовании земельного участка	—
9.	Сведения о земельных участках (землях общего пользования, территории общего пользования), посредством которых обеспечивается доступ	—
10.	Иные сведения	—

4. Пояснения к сведениям об уточняемом земельном участке с кадастровым номером 24:46:5301001:660 :

1.	—

1. Сведения о характерных точках границ уточняемого земельного участка с кадастровым номером 24:46:5301001:756 :

Система координат МСК-167, Зона 4 Зона № 4

Обозначение характерных точек границ	Координаты, м				Метод определения координат	Формулы, примененные для расчета средней квадратической погрешности определения координат характерных точек границ (Mt), с подставленными в такие формулы значениями и итоговые (вычисленные) значения Mt, м	Описание закрепления точки
	содержатся в Едином государственном реестре недвижимости		определены в результате выполнения комплексных кадастровых работ				
	X	Y	X	Y			
1	2	3	4	5	6	7	8
1031	619 398,48	77 989,03	619 401,47	77 989,65	Метод спутниковых геодезических измерений (определений)	0,10	—

1	2	3	4	5	6	7	8
н519У	—	—	619 391,02	78 025,87	Метод спутниковых геодезических измерений (определений)	0,10	—
1032	619 387,55	78 027,51	619 390,54	78 028,13			
1033	619 368,31	78 022,04	619 371,30	78 022,66			
1034	619 379,26	77 983,53	619 382,25	77 984,15			
1031	619 398,48	77 989,03	619 401,47	77 989,65			

2. Сведения о частях границ уточняемого земельного участка с кадастровым номером 24:46:5301001:756 :

Обозначение части границ		Горизонтальное проложение (S), м	Описание прохождения части границ	Сведения о согласовании местоположения границ (согласовано/спорное)
от т.	до т.			
1	2	3	4	5
1031	н519У	37,70	—	согласовано
н519У	1032	2,31		
1032	1033	20,00		
1033	1034	40,04		
1034	1031	19,99		

3. Сведения о характеристиках уточняемого земельного участка с кадастровым номером 24:46:5301001:756 :

№ п/п	Наименование характеристики	Значение характеристики
1	2	3
1.	Адрес земельного участка	
1.1.	Сведения о местоположении земельного участка (при отсутствии адреса) в структурированном в соответствии с федеральной информационной адресной системой виде	—
1.2.	Дополнительные сведения о местоположении земельного участка	—
2.	Площадь земельного участка ± величина погрешности определения (вычисления) площади (P ± ΔP), м²	797 ± 10,00
3.	Формула, примененная для вычисления предельной погрешности определения площади земельного участка, с подставленными значениями и итоговые (вычисленные) значения	ΔP=3.5*Mt*√P=3.5*0,1*√797=10

1	2	3
4.	Площадь земельного участка согласно сведениям Единого государственного реестра недвижимости (Ркад), м²	—
5.	Оценка расхождения Р и Ркад (Р - Ркад), м²	—
6.	Предельный минимальный и максимальный размеры земельного участка (Рмин и Рмакс), м²	Рмин = — Рмакс = —
7.	Кадастровый или иной государственный учетный номер (инвентарный) здания, сооружения, объекта незавершенного строительства, расположенного на земельном участке	—
8.	Вид (виды) разрешенного использования	—
8.1.	Дополнительные сведения об использовании земельного участка	—
9.	Сведения о земельных участках (землях общего пользования, территории общего пользования), посредством которых обеспечивается доступ	—
10.	Иные сведения	—

4. Пояснения к сведениям об уточняемом земельном участке с кадастровым номером 24:46:5301001:756 :

1.	—

1. Сведения о характерных точках границ уточняемого земельного участка с кадастровым номером 24:46:5301001:762 :

Система координат МСК-167, Зона 4 Зона № 4

Обозначение характерных точек границ	Координаты, м				Метод определения координат	Формулы, примененные для расчета средней квадратической погрешности определения координат характерных точек границ (Mt), с подставленными в такие формулы значениями и итоговые (вычисленные) значения Mt, м	Описание закрепления точки
	содержатся в Едином государственном реестре недвижимости		определены в результате выполнения комплексных кадастровых работ				
	X	Y	X	Y			
1	2	3	4	5	6	7	8
1035	619 688,89	78 040,39	619 684,24	78 016,93	Метод спутниковых геодезических измерений (определений)	0,10	—
1036	619 650,15	78 049,15	619 689,17	78 040,52			
1037	619 645,25	78 025,11	619 650,36	78 048,82			

1	2	3	4	5	6	7	8
1038	619 684,09	78 016,50	619 645,58	78 025,04	Метод спутниковых геодезических измерений (определений)	0,10	—
1035	619 688,89	78 040,39	619 684,24	78 016,93			

2. Сведения о частях границ уточняемого земельного участка с кадастровым номером 24:46:5301001:762 :

Обозначение части границ		Горизонтальное проложение (S), м	Описание прохождения части границ	Сведения о согласовании местоположения границ (согласовано/спорное)
от т.	до т.			
1	2	3	4	5
1035	1036	24,10	—	согласовано
1036	1037	39,69		
1037	1038	24,26		
1038	1035	39,50		

3. Сведения о характеристиках уточняемого земельного участка с кадастровым номером 24:46:5301001:762 :

№ п/п	Наименование характеристики	Значение характеристики
1	2	3
1.	Адрес земельного участка	
1.1.	Сведения о местоположении земельного участка (при отсутствии адреса) в структурированном в соответствии с федеральной информационной адресной системой виде	—
1.2.	Дополнительные сведения о местоположении земельного участка	—
2.	Площадь земельного участка ± величина погрешности определения (вычисления) площади (Р ± ΔР), м²	957 ± 11,00
3.	Формула, примененная для вычисления предельной погрешности определения площади земельного участка, с подставленными значениями и итоговые (вычисленные) значения	ΔР=3.5*Mt*√P=3.5*0,1*√957=11
4.	Площадь земельного участка согласно сведениям Единого государственного реестра недвижимости (Ркад), м²	—
5.	Оценка расхождения Р и Ркад (Р - Ркад), м²	—
6.	Предельный минимальный и максимальный размеры земельного участка (Рмин и Рмакс), м²	Рмин = — Рмакс = —
7.	Кадастровый или иной государственный учетный номер (инвентарный) здания, сооружения, объекта незавершенного строительства, расположенного на земельном участке	—

1	2	3
8.	Вид (виды) разрешенного использования	—
8.1.	Дополнительные сведения об использовании земельного участка	—
9.	Сведения о земельных участках (землях общего пользования, территории общего пользования), посредством которых обеспечивается доступ	—
10.	Иные сведения	—

4. Пояснения к сведениям об уточняемом земельном участке с кадастровым номером 24:46:5301001:762 :

1.	—

1. Сведения о характерных точках границ уточняемого земельного участка с кадастровым номером 24:46:5301001:769 :

Система координат МСК-167, Зона 4 Зона № 4

Обозначение характерных точек границ	Координаты, м				Метод определения координат	Формулы, примененные для расчета средней квадратической погрешности определения координат характерных точек границ (Mt), с подставленными в такие формулы значениями и итоговые (вычисленные) значения Mt, м	Описание закрепления точки
	содержатся в Едином государственном реестре недвижимости		определены в результате выполнения комплексных кадастровых работ				
	X	Y	X	Y			
1	2	3	4	5	6	7	8
282	619 769,48	77 455,25	619 767,81	77 457,44	Метод спутниковых геодезических измерений (определений)	0,10	—
1039	619 735,24	77 438,52	—	—	—	—	
281	619 732,64	77 437,24	619 730,94	77 439,25	Метод спутниковых геодезических измерений (определений)	0,10	
1040	619 734,48	77 431,96	619 732,81	77 434,15			
1041	619 739,34	77 417,98	619 737,76	77 420,55			
н522У	—	—	619 743,14	77 422,79			
н523У	—	—	619 752,02	77 426,94			

1	2	3	4	5	6	7	8
1042	619 790,83	77 442,62	619 788,96	77 444,35	Метод спутниковых геодезических измерений (определений)	0,10	—
1043	619 782,33	77 461,53	619 780,66	77 463,72			
282	619 769,48	77 455,25	619 767,81	77 457,44			

2. Сведения о частях границ уточняемого земельного участка с кадастровым номером 24:46:5301001:769 :

Обозначение части границ		Горизонтальное проложение (S), м	Описание прохождения части границ	Сведения о согласовании местоположения границ (согласовано/спорное)
от т.	до т.			
1	2	3	4	5
282	281	41,11	—	согласовано
281	1040	5,43		
1040	1041	14,47		
1041	н522У	5,83		
н522У	н523У	9,80		
н523У	1042	40,84		
1042	1043	21,07		
1043	282	14,30		

3. Сведения о характеристиках уточняемого земельного участка с кадастровым номером 24:46:5301001:769 :

№ п/п	Наименование характеристики	Значение характеристики
1	2	3
1.	Адрес земельного участка	
1.1.	Сведения о местоположении земельного участка (при отсутствии адреса) в структурированном в соответствии с федеральной информационной адресной системой виде	—
1.2.	Дополнительные сведения о местоположении земельного участка	—
2.	Площадь земельного участка ± величина погрешности определения (вычисления) площади (P ± ΔP), м²	1 151 ± 12,00
3.	Формула, примененная для вычисления предельной погрешности определения площади земельного участка, с подставленными значениями и итоговые (вычисленные) значения	ΔP=3.5*Mt*√P=3.5*0,1*√1151=12

1	2	3
4.	Площадь земельного участка согласно сведениям Единого государственного реестра недвижимости (Ркад), м²	—
5.	Оценка расхождения Р и Ркад (Р - Ркад), м²	—
6.	Предельный минимальный и максимальный размеры земельного участка (Рмин и Рмакс), м²	Рмин = — Рмакс = —
7.	Кадастровый или иной государственный учетный номер (инвентарный) здания, сооружения, объекта незавершенного строительства, расположенного на земельном участке	—
8.	Вид (виды) разрешенного использования	—
8.1.	Дополнительные сведения об использовании земельного участка	—
9.	Сведения о земельных участках (землях общего пользования, территории общего пользования), посредством которых обеспечивается доступ	—
10.	Иные сведения	—

4. Пояснения к сведениям об уточняемом земельном участке с кадастровым номером 24:46:5301001:769 :

1.	—

1. Сведения о характерных точках границ уточняемого земельного участка с кадастровым номером 24:46:5301001:778 :

Система координат МСК-167, Зона 4 Зона № 4

Обозначение характерных точек границ	Координаты, м				Метод определения координат	Формулы, примененные для расчета средней квадратической погрешности определения координат характерных точек границ (Mt), с подставленными в такие формулы значениями и итоговые (вычисленные) значения Mt, м	Описание закрепления точки
	содержатся в Едином государственном реестре недвижимости		определены в результате выполнения комплексных кадастровых работ				
	X	Y	X	Y			
1	2	3	4	5	6	7	8
1044	620 059,55	77 915,27	620 059,04	77 907,68	Метод спутниковых геодезических измерений (определений)	0,10	—
1045	620 020,36	77 923,26	620 020,27	77 916,33			
1046	620 015,36	77 898,76	620 015,27	77 891,83			

1	2	3	4	5	6	7	8
1047	620 054,56	77 890,77	620 053,83	77 883,46	Метод спутниковых геодезических измерений (определений)	0,10	—
1044	620 059,55	77 915,27	620 059,04	77 907,68			

2. Сведения о частях границ уточняемого земельного участка с кадастровым номером 24:46:5301001:778 :

Обозначение части границ		Горизонтальное проложение (S), м	Описание прохождения части границ	Сведения о согласовании местоположения границ (согласовано/спорное)
от т.	до т.			
1	2	3	4	5
1044	1045	39,72	—	согласовано
1045	1046	25,00		
1046	1047	39,46		
1047	1044	24,77		

3. Сведения о характеристиках уточняемого земельного участка с кадастровым номером 24:46:5301001:778 :

№ п/п	Наименование характеристики	Значение характеристики
1	2	3
1.	Адрес земельного участка	
1.1.	Сведения о местоположении земельного участка (при отсутствии адреса) в структурированном в соответствии с федеральной информационной адресной системой виде	—
1.2.	Дополнительные сведения о местоположении земельного участка	—
2.	Площадь земельного участка ± величина погрешности определения (вычисления) площади (Р ± ΔР), м²	985 ± 11,00
3.	Формула, примененная для вычисления предельной погрешности определения площади земельного участка, с подставленными значениями и итоговые (вычисленные) значения	ΔР=3.5*Mt*√P=3.5*0,1*√985=11
4.	Площадь земельного участка согласно сведениям Единого государственного реестра недвижимости (Ркад), м²	—
5.	Оценка расхождения Р и Ркад (Р - Ркад), м²	—
6.	Предельный минимальный и максимальный размеры земельного участка (Рмин и Рмакс), м²	Рмин = — Рмакс = —
7.	Кадастровый или иной государственный учетный номер (инвентарный) здания, сооружения, объекта незавершенного строительства, расположенного на земельном участке	—

1	2	3
8.	Вид (виды) разрешенного использования	—
8.1.	Дополнительные сведения об использовании земельного участка	—
9.	Сведения о земельных участках (землях общего пользования, территории общего пользования), посредством которых обеспечивается доступ	—
10.	Иные сведения	—

4. Пояснения к сведениям об уточняемом земельном участке с кадастровым номером 24:46:5301001:778 :

1.	—

1. Сведения о характерных точках границ уточняемого земельного участка с кадастровым номером 24:46:5301001:781 :

Система координат МСК-167, Зона 4 Зона № 4

Обозначение характерных точек границ	Координаты, м				Метод определения координат	Формулы, примененные для расчета средней квадратической погрешности определения координат характерных точек границ (Mt), с подставленными в такие формулы значениями и итоговые (вычисленные) значения Mt, м	Описание закрепления точки
	содержатся в Едином государственном реестре недвижимости		определены в результате выполнения комплексных кадастровых работ				
	X	Y	X	Y			
1	2	3	4	5	6	7	8
1048	620 069,54	77 964,26	620 069,42	77 957,22	Метод спутниковых геодезических измерений (определений)	0,10	—
1049	620 030,34	77 972,25	620 030,22	77 965,21			
1050	620 025,35	77 947,75	620 025,23	77 940,71			
1051	620 064,54	77 939,77	620 064,42	77 932,73			
1048	620 069,54	77 964,26	620 069,42	77 957,22			

2. Сведения о частях границ уточняемого земельного участка с кадастровым номером 24:46:5301001:781 :

Обозначение части границ		Горизонтальное проложение (S), м	Описание прохождения части границ	Сведения о согласовании местоположения границ (согласовано/спорное)
от т.	до т.			
1	2	3	4	5

1	2	3	4	5
1048	1049	40,01	—	согласовано
1049	1050	25,00		
1050	1051	39,99		
1051	1048	25,00		

3. Сведения о характеристиках уточняемого земельного участка с кадастровым номером 24:46:5301001:781 :

№ п/п	Наименование характеристики	Значение характеристики
1	2	3
1.	Адрес земельного участка	
1.1.	Сведения о местоположении земельного участка (при отсутствии адреса) в структурированном в соответствии с федеральной информационной адресной системой виде	—
1.2.	Дополнительные сведения о местоположении земельного участка	—
2.	Площадь земельного участка ± величина погрешности определения (вычисления) площади (Р ± ΔР), м²	1 000 ± 11,00
3.	Формула, примененная для вычисления предельной погрешности определения площади земельного участка, с подставленными значениями и итоговые (вычисленные) значения	ΔР=3.5*Mt*√P=3.5*0,1*√1000=11
4.	Площадь земельного участка согласно сведениям Единого государственного реестра недвижимости (Ркад), м²	—
5.	Оценка расхождения Р и Ркад (Р - Ркад), м²	—
6.	Предельный минимальный и максимальный размеры земельного участка (Рмин и Рмакс), м²	Рмин = — Рмакс = —
7.	Кадастровый или иной государственный учетный номер (инвентарный) здания, сооружения, объекта незавершенного строительства, расположенного на земельном участке	—
8.	Вид (виды) разрешенного использования	—
8.1.	Дополнительные сведения об использовании земельного участка	—
9.	Сведения о земельных участках (землях общего пользования, территории общего пользования), посредством которых обеспечивается доступ	—
10.	Иные сведения	—

4. Пояснения к сведениям об уточняемом земельном участке с кадастровым номером 24:46:5301001:781 :

1.	—

1. Сведения о характерных точках границ уточняемого земельного участка с кадастровым номером 24:46:5301001:785 :

Система координат МСК-167, Зона 4 Зона № 4

Обозначение характерных точек границ	Координаты, м				Метод определения координат	Формулы, примененные для расчета средней квадратической погрешности определения координат характерных точек границ (Mt), с подставленными в такие формулы значениями и итоговые (вычисленные) значения Mt, м	Описание закрепления точки
	содержатся в Едином государственном реестре недвижимости		определены в результате выполнения комплексных кадастровых работ				
	X	Y	X	Y			
1	2	3	4	5	6	7	8
1052	619 999,50	77 850,97	619 998,66	77 846,84	Метод спутниковых геодезических измерений (определений)	0,10	—
н532У	—	—	619 960,83	77 854,54			
1053	619 960,31	77 858,95	—	—	—	—	
1054	619 921,11	77 866,94	619 919,66	77 861,81	Метод спутниковых геодезических измерений (определений)	0,10	
1055	619 913,25	77 828,22	619 912,41	77 824,09			
1056	619 995,24	77 830,07	619 994,40	77 825,94			
1052	619 999,50	77 850,97	619 998,66	77 846,84			

2. Сведения о частях границ уточняемого земельного участка с кадастровым номером 24:46:5301001:785 :

Обозначение части границ		Горизонтальное проложение (S), м	Описание прохождения части границ	Сведения о согласовании местоположения границ (согласовано/спорное)
от т.	до т.			
1	2	3	4	5
1052	н532У	38,61	—	согласовано
н532У	1054	41,81		
1054	1055	38,41		
1055	1056	82,01		
1056	1052	21,33		

3. Сведения о характеристиках уточняемого земельного участка с кадастровым номером		24:46:5301001:785 :
№ п/п	Наименование характеристики	Значение характеристики
1	2	3
1.	Адрес земельного участка	
1.1.	Сведения о местоположении земельного участка (при отсутствии адреса) в структурированном в соответствии с федеральной информационной адресной системой виде	—
1.2.	Дополнительные сведения о местоположении земельного участка	—
2.	Площадь земельного участка ± величина погрешности определения (вычисления) площади (Р ± ΔР), м²	2 418 ± 17,00
3.	Формула, примененная для вычисления предельной погрешности определения площади земельного участка, с подставленными значениями и итоговые (вычисленные) значения	ΔР=3.5*Mt*√P=3.5*0,1*√2418=17
4.	Площадь земельного участка согласно сведениям Единого государственного реестра недвижимости (Ркад), м²	—
5.	Оценка расхождения Р и Ркад (Р - Ркад), м²	—
6.	Предельный минимальный и максимальный размеры земельного участка (Рмин и Рмакс), м²	Рмин = — Рмакс = —
7.	Кадастровый или иной государственный учетный номер (инвентарный) здания, сооружения, объекта незавершенного строительства, расположенного на земельном участке	—
8.	Вид (виды) разрешенного использования	—
8.1.	Дополнительные сведения об использовании земельного участка	—
9.	Сведения о земельных участках (землях общего пользования, территории общего пользования), посредством которых обеспечивается доступ	—
10.	Иные сведения	—
4. Пояснения к сведениям об уточняемом земельном участке с кадастровым номером		24:46:5301001:785 :
1.	—	

1. Сведения о характерных точках границ уточняемого земельного участка с кадастровым номером 24:46:5301001:786 :

Система координат МСК-167, Зона 4 Зона № 4

Обозначение характерных точек границ	Координаты, м				Метод определения координат	Формулы, примененные для расчета средней квадратической погрешности определения координат характерных точек границ (Mt), с подставленными в такие формулы значениями и итоговые (вычисленные) значения Mt, м	Описание закрепления точки
	содержатся в Едином государственном реестре недвижимости		определены в результате выполнения комплексных кадастровых работ				
	X	Y	X	Y			
1	2	3	4	5	6	7	8
1057	619 910,24	77 843,64	619 909,73	77 839,25	Метод спутниковых геодезических измерений (определений)	0,10	—
1058	619 871,05	77 851,63	619 870,10	77 848,07			
1059	619 866,05	77 827,13	619 864,15	77 821,11			
1060	619 907,25	77 828,95	619 906,74	77 824,56			
1057	619 910,24	77 843,64	619 909,73	77 839,25			

2. Сведения о частях границ уточняемого земельного участка с кадастровым номером 24:46:5301001:786 :

Обозначение части границ		Горизонтальное проложение (S), м	Описание прохождения части границ	Сведения о согласовании местоположения границ (согласовано/спорное)
от т.	до т.			
1	2	3	4	5
1057	1058	40,60	—	согласовано
1058	1059	27,61		
1059	1060	42,73		
1060	1057	14,99		

3. Сведения о характеристиках уточняемого земельного участка с кадастровым номером 24:46:5301001:786 :

№ п/п	Наименование характеристики	Значение характеристики
1	2	3

1	2	3
1.	Адрес земельного участка	
1.1.	Сведения о местоположении земельного участка (при отсутствии адреса) в структурированном в соответствии с федеральной информационной адресной системой виде	—
1.2.	Дополнительные сведения о местоположении земельного участка	—
2.	Площадь земельного участка ± величина погрешности определения (вычисления) площади (Р ± ΔР), м²	868 ± 10,00
3.	Формула, примененная для вычисления предельной погрешности определения площади земельного участка, с подставленными значениями и итоговые (вычисленные) значения	ΔР=3.5*Mt*√P=3.5*0,1*√868=10
4.	Площадь земельного участка согласно сведениям Единого государственного реестра недвижимости (Ркад), м²	—
5.	Оценка расхождения Р и Ркад (Р - Ркад), м²	—
6.	Предельный минимальный и максимальный размеры земельного участка (Рмин и Рмакс), м²	Рмин = — Рмакс = —
7.	Кадастровый или иной государственный учетный номер (инвентарный) здания, сооружения, объекта незавершенного строительства, расположенного на земельном участке	—
8.	Вид (виды) разрешенного использования	—
8.1.	Дополнительные сведения об использовании земельного участка	—
9.	Сведения о земельных участках (землях общего пользования, территории общего пользования), посредством которых обеспечивается доступ	—
10.	Иные сведения	—
4. Пояснения к сведениям об уточняемом земельном участке с кадастровым номером		24:46:5301001:786 :
1.	—	

1. Сведения о характерных точках границ уточняемого земельного участка с кадастровым номером 24:46:5301001:789 :

Система координат МСК-167, Зона 4 Зона № 4

Обозначение характерных точек границ	Координаты, м				Метод определения координат	Формулы, примененные для расчета средней квадратической погрешности определения координат характерных точек границ (Mt), с подставленными в такие формулы значениями и итоговые (вычисленные) значения Mt, м	Описание закрепления точки
	содержатся в Едином государственном реестре недвижимости		определены в результате выполнения комплексных кадастровых работ				
	X	Y	X	Y			
1	2	3	4	5	6	7	8
1057	619 910,24	77 843,64	619 909,73	77 839,25	Метод спутниковых геодезических измерений (определений)	0,10	—
1061	619 915,23	77 868,14	619 914,79	77 863,39			
1062	619 876,04	77 876,13	619 875,53	77 871,74			
1058	619 871,05	77 851,63	619 870,10	77 848,07			
1057	619 910,24	77 843,64	619 909,73	77 839,25			

2. Сведения о частях границ уточняемого земельного участка с кадастровым номером 24:46:5301001:789 :

Обозначение части границ		Горизонтальное проложение (S), м	Описание прохождения части границ	Сведения о согласовании местоположения границ (согласовано/спорное)
от т.	до т.			
1	2	3	4	5
1057	1061	24,66	—	согласовано
1061	1062	40,14		
1062	1058	24,28		
1058	1057	40,60		

3. Сведения о характеристиках уточняемого земельного участка с кадастровым номером 24:46:5301001:789 :

№ п/п	Наименование характеристики	Значение характеристики
1	2	3

1	2	3
1.	Адрес земельного участка	
1.1.	Сведения о местоположении земельного участка (при отсутствии адреса) в структурированном в соответствии с федеральной информационной адресной системой виде	—
1.2.	Дополнительные сведения о местоположении земельного участка	—
2.	Площадь земельного участка ± величина погрешности определения (вычисления) площади (Р ± ΔР), м²	988 ± 11,00
3.	Формула, примененная для вычисления предельной погрешности определения площади земельного участка, с подставленными значениями и итоговые (вычисленные) значения	ΔР=3.5*Mt*√P=3.5*0,1*√988=11
4.	Площадь земельного участка согласно сведениям Единого государственного реестра недвижимости (Ркад), м²	—
5.	Оценка расхождения Р и Ркад (Р - Ркад), м²	—
6.	Предельный минимальный и максимальный размеры земельного участка (Рмин и Рмакс), м²	Рмин = — Рмакс = —
7.	Кадастровый или иной государственный учетный номер (инвентарный) здания, сооружения, объекта незавершенного строительства, расположенного на земельном участке	—
8.	Вид (виды) разрешенного использования	—
8.1.	Дополнительные сведения об использовании земельного участка	—
9.	Сведения о земельных участках (землях общего пользования, территории общего пользования), посредством которых обеспечивается доступ	—
10.	Иные сведения	—
4. Пояснения к сведениям об уточняемом земельном участке с кадастровым номером		24:46:5301001:789 :
1.	—	

1. Сведения о характерных точках границ уточняемого земельного участка с кадастровым номером 24:46:5301001:802 :

Система координат МСК-167, Зона 4 Зона № 4

Обозначение характерных точек границ	Координаты, м				Метод определения координат	Формулы, примененные для расчета средней квадратической погрешности определения координат характерных точек границ (Mt), с подставленными в такие формулы значениями и итоговые (вычисленные) значения Mt, м	Описание закрепления точки
	содержатся в Едином государственном реестре недвижимости		определены в результате выполнения комплексных кадастровых работ				
	X	Y	X	Y			
1	2	3	4	5	6	7	8
1063	619 881,03	77 900,62	619 881,15	77 896,80	Метод спутниковых геодезических измерений (определений)	0,10	—
1064	619 841,84	77 908,61	619 841,19	77 905,32			
1065	619 836,84	77 884,12	619 836,51	77 881,14			
1062	619 876,04	77 876,13	619 875,53	77 871,74			
1063	619 881,03	77 900,62	619 881,15	77 896,80			

2. Сведения о частях границ уточняемого земельного участка с кадастровым номером 24:46:5301001:802 :

Обозначение части границ		Горизонтальное проложение (S), м	Описание прохождения части границ	Сведения о согласовании местоположения границ (согласовано/спорное)
от т.	до т.			
1	2	3	4	5
1063	1064	40,86	—	согласовано
1064	1065	24,63		
1065	1062	40,14		
1062	1063	25,68		

3. Сведения о характеристиках уточняемого земельного участка с кадастровым номером 24:46:5301001:802 :

№ п/п	Наименование характеристики	Значение характеристики
1	2	3

1	2	3
1.	Адрес земельного участка	
1.1.	Сведения о местоположении земельного участка (при отсутствии адреса) в структурированном в соответствии с федеральной информационной адресной системой виде	—
1.2.	Дополнительные сведения о местоположении земельного участка	—
2.	Площадь земельного участка ± величина погрешности определения (вычисления) площади (Р ± ΔР), м²	1 018 ± 11,00
3.	Формула, примененная для вычисления предельной погрешности определения площади земельного участка, с подставленными значениями и итоговые (вычисленные) значения	ΔР=3.5*Mt*√P=3.5*0,1*√1018=11
4.	Площадь земельного участка согласно сведениям Единого государственного реестра недвижимости (Ркад), м²	—
5.	Оценка расхождения Р и Ркад (Р - Ркад), м²	—
6.	Предельный минимальный и максимальный размеры земельного участка (Рмин и Рмакс), м²	Рмин = — Рмакс = —
7.	Кадастровый или иной государственный учетный номер (инвентарный) здания, сооружения, объекта незавершенного строительства, расположенного на земельном участке	—
8.	Вид (виды) разрешенного использования	—
8.1.	Дополнительные сведения об использовании земельного участка	—
9.	Сведения о земельных участках (землях общего пользования, территории общего пользования), посредством которых обеспечивается доступ	—
10.	Иные сведения	—
4. Пояснения к сведениям об уточняемом земельном участке с кадастровым номером		24:46:5301001:802 :
1.	—	

1. Сведения о характерных точках границ уточняемого земельного участка с кадастровым номером 24:46:5301001:813 :

Система координат МСК-167, Зона 4 Зона № 4

Обозначение характерных точек границ	Координаты, м				Метод определения координат	Формулы, примененные для расчета средней квадратической погрешности определения координат характерных точек границ (Mt), с подставленными в такие формулы значениями и итоговые (вычисленные) значения Mt, м	Описание закрепления точки
	содержатся в Едином государственном реестре недвижимости		определены в результате выполнения комплексных кадастровых работ				
	X	Y	X	Y			
1	2	3	4	5	6	7	8
1066	619 910,98	78 047,60	619 912,32	78 043,14	Метод спутниковых геодезических измерений (определений)	0,10	—
1067	619 871,79	78 055,59	619 873,13	78 051,13			
1068	619 866,80	78 031,09	619 868,14	78 026,63			
1069	619 905,99	78 023,11	619 907,33	78 018,65			
1066	619 910,98	78 047,60	619 912,32	78 043,14			

2. Сведения о частях границ уточняемого земельного участка с кадастровым номером 24:46:5301001:813 :

Обозначение части границ		Горизонтальное проложение (S), м	Описание прохождения части границ	Сведения о согласовании местоположения границ (согласовано/спорное)
от т.	до т.			
1	2	3	4	5
1066	1067	40,00	—	согласовано
1067	1068	25,00		
1068	1069	39,99		
1069	1066	24,99		

3. Сведения о характеристиках уточняемого земельного участка с кадастровым номером 24:46:5301001:813 :

№ п/п	Наименование характеристики	Значение характеристики
1	2	3

1	2	3
1.	Адрес земельного участка	
1.1.	Сведения о местоположении земельного участка (при отсутствии адреса) в структурированном в соответствии с федеральной информационной адресной системой виде	—
1.2.	Дополнительные сведения о местоположении земельного участка	—
2.	Площадь земельного участка ± величина погрешности определения (вычисления) площади (Р ± ΔР), м²	1 000 ± 11,00
3.	Формула, примененная для вычисления предельной погрешности определения площади земельного участка, с подставленными значениями и итоговые (вычисленные) значения	ΔР=3.5*Mt*√P=3.5*0,1*√1000=11
4.	Площадь земельного участка согласно сведениям Единого государственного реестра недвижимости (Ркад), м²	—
5.	Оценка расхождения Р и Ркад (Р - Ркад), м²	—
6.	Предельный минимальный и максимальный размеры земельного участка (Рмин и Рмакс), м²	Рмин = — Рмакс = —
7.	Кадастровый или иной государственный учетный номер (инвентарный) здания, сооружения, объекта незавершенного строительства, расположенного на земельном участке	—
8.	Вид (виды) разрешенного использования	—
8.1.	Дополнительные сведения об использовании земельного участка	—
9.	Сведения о земельных участках (землях общего пользования, территории общего пользования), посредством которых обеспечивается доступ	—
10.	Иные сведения	—
4. Пояснения к сведениям об уточняемом земельном участке с кадастровым номером		24:46:5301001:813 :
1.	—	

1. Сведения о характерных точках границ уточняемого земельного участка с кадастровым номером 24:46:5301001:815 :

Система координат МСК-167, Зона 4 Зона № 4

Обозначение характерных точек границ	Координаты, м				Метод определения координат	Формулы, примененные для расчета средней квадратической погрешности определения координат характерных точек границ (Mt), с подставленными в такие формулы значениями и итоговые (вычисленные) значения Mt, м	Описание закрепления точки
	содержатся в Едином государственном реестре недвижимости		определены в результате выполнения комплексных кадастровых работ				
	X	Y	X	Y			
1	2	3	4	5	6	7	8
1070	619 862,78	78 027,96	619 862,78	78 027,96	Метод спутниковых геодезических измерений (определений)	0,10	—
1071	619 867,35	78 049,11	619 867,35	78 049,11			
1072	619 863,22	78 053,76	619 863,22	78 053,76			
1073	619 858,10	78 055,08	619 858,10	78 055,08			
1074	619 828,10	78 061,15	619 828,67	78 060,89			
1075	619 823,67	78 036,40	619 823,67	78 036,40			
1070	619 862,78	78 027,96	619 862,78	78 027,96			

2. Сведения о частях границ уточняемого земельного участка с кадастровым номером 24:46:5301001:815 :

Обозначение части границ		Горизонтальное проложение (S), м	Описание прохождения части границ	Сведения о согласовании местоположения границ (согласовано/спорное)
от т.	до т.			
1	2	3	4	5
1070	1071	21,64	—	согласовано
1071	1072	6,22		
1072	1073	5,29		
1073	1074	30,00		
1074	1075	25,00		
1075	1070	40,01		

3. Сведения о характеристиках уточняемого земельного участка с кадастровым номером		24:46:5301001:815 :
№ п/п	Наименование характеристики	Значение характеристики
1	2	3
1.	Адрес земельного участка	
1.1.	Сведения о местоположении земельного участка (при отсутствии адреса) в структурированном в соответствии с федеральной информационной адресной системой виде	—
1.2.	Дополнительные сведения о местоположении земельного участка	—
2.	Площадь земельного участка ± величина погрешности определения (вычисления) площади (Р ± ΔР), м²	1 006 ± 11,00
3.	Формула, примененная для вычисления предельной погрешности определения площади земельного участка, с подставленными значениями и итоговые (вычисленные) значения	ΔР=3.5*Mt*√P=3.5*0,1*√1006=11
4.	Площадь земельного участка согласно сведениям Единого государственного реестра недвижимости (Ркад), м²	—
5.	Оценка расхождения Р и Ркад (Р - Ркад), м²	—
6.	Предельный минимальный и максимальный размеры земельного участка (Рмин и Рмакс), м²	Рмин = — Рмакс = —
7.	Кадастровый или иной государственный учетный номер (инвентарный) здания, сооружения, объекта незавершенного строительства, расположенного на земельном участке	—
8.	Вид (виды) разрешенного использования	—
8.1.	Дополнительные сведения об использовании земельного участка	—
9.	Сведения о земельных участках (землях общего пользования, территории общего пользования), посредством которых обеспечивается доступ	—
10.	Иные сведения	—
4. Пояснения к сведениям об уточняемом земельном участке с кадастровым номером		24:46:5301001:815 :
1.	—	

1. Сведения о характерных точках границ уточняемого земельного участка с кадастровым номером 24:46:5301001:816 :

Система координат МСК-167, Зона 4 Зона № 4

Обозначение характерных точек границ	Координаты, м				Метод определения координат	Формулы, примененные для расчета средней квадратической погрешности определения координат характерных точек границ (Mt), с подставленными в такие формулы значениями и итоговые (вычисленные) значения Mt, м	Описание закрепления точки
	содержатся в Едином государственном реестре недвижимости		определены в результате выполнения комплексных кадастровых работ				
	X	Y	X	Y			
1	2	3	4	5	6	7	8
1076	619 746,26	77 875,15	619 746,26	77 875,15	Метод спутниковых геодезических измерений (определений)	0,10	—
1077	619 744,94	77 869,91	619 745,07	77 869,94			
1078	619 745,08	77 865,25	619 745,81	77 864,91			
1079	619 750,21	77 860,01	619 750,40	77 859,96			
1081	—	—	619 750,94	77 853,00			
1080	619 750,40	77 859,48	—	—	—	—	
1081	619 750,94	77 853,00	619 751,27	77 851,14	Метод спутниковых геодезических измерений (определений)	0,10	
1082	619 756,65	77 820,97	619 755,28	77 820,88			
1083	619 775,80	77 821,09	619 775,89	77 820,79			
н543У	—	—	619 779,99	77 839,16			
н544У	—	—	619 781,55	77 845,92			
1084	619 785,97	77 865,54	619 786,00	77 865,52			
1076	619 746,26	77 875,15	619 746,26	77 875,15			

2. Сведения о частях границ уточняемого земельного участка с кадастровым номером 24:46:5301001:816 :

Обозначение части границ		Горизонтальное проложение (S), м	Описание прохождения части границ	Сведения о согласовании местоположения границ (согласовано/спорное)
от т.	до т.			
1	2	3	4	5
1076	1077	5,34	—	согласовано
1077	1078	5,08		
1078	1079	6,75		
1079	1081	6,98		
1081	1081	1,89		
1081	1082	30,52		
1082	1083	20,61		
1083	н543У	18,82		
н543У	н544У	6,94		
н544У	1084	20,10		
1084	1076	40,89		

3. Сведения о характеристиках уточняемого земельного участка с кадастровым номером 24:46:5301001:816 :

№ п/п	Наименование характеристики	Значение характеристики
1	2	3
1.	Адрес земельного участка	
1.1.	Сведения о местоположении земельного участка (при отсутствии адреса) в структурированном в соответствии с федеральной информационной адресной системой виде	—
1.2.	Дополнительные сведения о местоположении земельного участка	—
2.	Площадь земельного участка ± величина погрешности определения (вычисления) площади (Р ± ΔР), м²	1 486 ± 13,00
3.	Формула, примененная для вычисления предельной погрешности определения площади земельного участка, с подставленными значениями и итоговые (вычисленные) значения	ΔР=3.5*Mt*√P=3.5*0,1*√1486=13
4.	Площадь земельного участка согласно сведениям Единого государственного реестра недвижимости (Ркад), м²	—
5.	Оценка расхождения Р и Ркад (Р - Ркад), м²	—
6.	Предельный минимальный и максимальный размеры земельного участка (Рмин и Рмакс), м²	Рмин = — Рмакс = —

1	2	3
7.	Кадастровый или иной государственный учетный номер (инвентарный) здания, сооружения, объекта незавершенного строительства, расположенного на земельном участке	—
8.	Вид (виды) разрешенного использования	—
8.1.	Дополнительные сведения об использовании земельного участка	—
9.	Сведения о земельных участках (землях общего пользования, территории общего пользования), посредством которых обеспечивается доступ	—
10.	Иные сведения	—

4. Пояснения к сведениям об уточняемом земельном участке с кадастровым номером 24:46:5301001:816 :

1.	—

1. Сведения о характерных точках границ уточняемого земельного участка с кадастровым номером 24:46:5301001:817 :

Система координат МСК-167, Зона 4 Зона № 4

Обозначение характерных точек границ	Координаты, м				Метод определения координат	Формулы, примененные для расчета средней квадратической погрешности определения координат характерных точек границ (Mt), с подставленными в такие формулы значениями и итоговые (вычисленные) значения Mt, м	Описание закрепления точки
	содержатся в Едином государственном реестре недвижимости		определены в результате выполнения комплексных кадастровых работ				
	X	Y	X	Y			
1	2	3	4	5	6	7	8
1085	619 746,70	77 902,49	619 746,41	77 900,44	Метод спутниковых геодезических измерений (определений)	0,10	—
1086	619 707,50	77 910,47	619 707,35	77 910,69			
1087	619 702,51	77 885,98	619 702,27	77 882,83			
1088	619 741,70	77 877,99	619 740,75	77 875,91			
1085	619 746,70	77 902,49	619 746,41	77 900,44			

2. Сведения о частях границ уточняемого земельного участка с кадастровым номером 24:46:5301001:817 :

Обозначение части границ		Горизонтальное проложение (S), м	Описание прохождения части границ	Сведения о согласовании местоположения границ (согласовано/спорное)
от т.	до т.			
1	2	3	4	5
1085	1086	40,38	—	согласовано
1086	1087	28,32		
1087	1088	39,10		
1088	1085	25,17		

3. Сведения о характеристиках уточняемого земельного участка с кадастровым номером 24:46:5301001:817 :

№ п/п	Наименование характеристики	Значение характеристики
1	2	3
1.	Адрес земельного участка	
1.1.	Сведения о местоположении земельного участка (при отсутствии адреса) в структурированном в соответствии с федеральной информационной адресной системой виде	—
1.2.	Дополнительные сведения о местоположении земельного участка	—
2.	Площадь земельного участка ± величина погрешности определения (вычисления) площади (P ± ΔP), м²	1 062 ± 11,00
3.	Формула, примененная для вычисления предельной погрешности определения площади земельного участка, с подставленными значениями и итоговые (вычисленные) значения	ΔP=3.5*Mt*√P=3.5*0,1*√1062=11
4.	Площадь земельного участка согласно сведениям Единого государственного реестра недвижимости (Ркад), м²	—
5.	Оценка расхождения Р и Ркад (Р - Ркад), м²	—
6.	Предельный минимальный и максимальный размеры земельного участка (Рмин и Рмакс), м²	Рмин = — Рмакс = —
7.	Кадастровый или иной государственный учетный номер (инвентарный) здания, сооружения, объекта незавершенного строительства, расположенного на земельном участке	—
8.	Вид (виды) разрешенного использования	—
8.1.	Дополнительные сведения об использовании земельного участка	—

1	2	3
9.	Сведения о земельных участках (землях общего пользования, территории общего пользования), посредством которых обеспечивается доступ	—
10.	Иные сведения	—

4. Пояснения к сведениям об уточняемом земельном участке с кадастровым номером 24:46:5301001:817 :

1.	—

1. Сведения о характерных точках границ уточняемого земельного участка с кадастровым номером 24:46:5301001:818 :

Система координат МСК-167, Зона 4 Зона № 4

Обозначение характерных точек границ	Координаты, м				Метод определения координат	Формулы, примененные для расчета средней квадратической погрешности определения координат характерных точек границ (Mt), с подставленными в такие формулы значениями и итоговые (вычисленные) значения Mt, м	Описание закрепления точки
	содержатся в Едином государственном реестре недвижимости		определены в результате выполнения комплексных кадастровых работ				
	X	Y	X	Y			
1	2	3	4	5	6	7	8
1084	619 785,97	77 865,54	619 786,00	77 865,52	Метод спутниковых геодезических измерений (определений)	0,10	—
1089	619 791,61	77 890,04	619 791,61	77 890,04			
1090	619 752,38	77 899,08	619 752,51	77 899,10			
1076	619 746,26	77 875,15	619 746,26	77 875,15			
1084	619 785,97	77 865,54	619 786,00	77 865,52			

2. Сведения о частях границ уточняемого земельного участка с кадастровым номером 24:46:5301001:818 :

Обозначение части границ		Горизонтальное проложение (S), м	Описание прохождения части границ	Сведения о согласовании местоположения границ (согласовано/спорное)
от т.	до т.			
1	2	3	4	5
1084	1089	25,15	—	согласовано
1089	1090	40,14		

1	2	3	4	5
1090	1076	24,75	—	согласовано
1076	1084	40,89		

3. Сведения о характеристиках уточняемого земельного участка с кадастровым номером 24:46:5301001:818 :

№ п/п	Наименование характеристики	Значение характеристики
1	2	3
1.	Адрес земельного участка	
1.1.	Сведения о местоположении земельного участка (при отсутствии адреса) в структурированном в соответствии с федеральной информационной адресной системой виде	—
1.2.	Дополнительные сведения о местоположении земельного участка	—
2.	Площадь земельного участка ± величина погрешности определения (вычисления) площади (Р ± ΔР), м²	1 011 ± 11,00
3.	Формула, примененная для вычисления предельной погрешности определения площади земельного участка, с подставленными значениями и итоговые (вычисленные) значения	ΔP=3.5*Mt*√P=3.5*0,1*√1011=11
4.	Площадь земельного участка согласно сведениям Единого государственного реестра недвижимости (Ркад), м²	—
5.	Оценка расхождения Р и Ркад (Р - Ркад), м²	—
6.	Предельный минимальный и максимальный размеры земельного участка (Рмин и Рмакс), м²	Рмин = — Рмакс = —
7.	Кадастровый или иной государственный учетный номер (инвентарный) здания, сооружения, объекта незавершенного строительства, расположенного на земельном участке	—
8.	Вид (виды) разрешенного использования	—
8.1.	Дополнительные сведения об использовании земельного участка	—
9.	Сведения о земельных участках (землях общего пользования, территории общего пользования), посредством которых обеспечивается доступ	—
10.	Иные сведения	—

4. Пояснения к сведениям об уточняемом земельном участке с кадастровым номером 24:46:5301001:818 :

1.	—

1. Сведения о характерных точках границ уточняемого земельного участка с кадастровым номером 24:46:5301001:821 :

Система координат МСК-167, Зона 4 Зона № 4

Обозначение характерных точек границ	Координаты, м				Метод определения координат	Формулы, примененные для расчета средней квадратической погрешности определения координат характерных точек границ (Mt), с подставленными в такие формулы значениями и итоговые (вычисленные) значения Mt, м	Описание закрепления точки
	содержатся в Едином государственном реестре недвижимости		определены в результате выполнения комплексных кадастровых работ				
	X	Y	X	Y			
1	2	3	4	5	6	7	8
1091	619 756,68	77 951,48	619 758,13	77 948,47	Метод спутниковых геодезических измерений (определений)	0,10	—
1092	619 717,49	77 959,47	619 718,15	77 957,37			
1093	619 712,49	77 934,97	619 712,74	77 935,08			
1094	619 751,69	77 926,98	619 752,49	77 925,36			
1091	619 756,68	77 951,48	619 758,13	77 948,47			

2. Сведения о частях границ уточняемого земельного участка с кадастровым номером 24:46:5301001:821 :

Обозначение части границ		Горизонтальное проложение (S), м	Описание прохождения части границ	Сведения о согласовании местоположения границ (согласовано/спорное)
от т.	до т.			
1	2	3	4	5
1091	1092	40,96	—	согласовано
1092	1093	22,94		
1093	1094	40,92		
1094	1091	23,79		

3. Сведения о характеристиках уточняемого земельного участка с кадастровым номером 24:46:5301001:821 :

№ п/п	Наименование характеристики	Значение характеристики
1	2	3

1	2	3
1.	Адрес земельного участка	
1.1.	Сведения о местоположении земельного участка (при отсутствии адреса) в структурированном в соответствии с федеральной информационной адресной системой виде	—
1.2.	Дополнительные сведения о местоположении земельного участка	—
2.	Площадь земельного участка ± величина погрешности определения (вычисления) площади (Р ± ΔР), м²	956 ± 11,00
3.	Формула, примененная для вычисления предельной погрешности определения площади земельного участка, с подставленными значениями и итоговые (вычисленные) значения	ΔР=3.5*Mt*√P=3.5*0,1*√956=11
4.	Площадь земельного участка согласно сведениям Единого государственного реестра недвижимости (Ркад), м²	—
5.	Оценка расхождения Р и Ркад (Р - Ркад), м²	—
6.	Предельный минимальный и максимальный размеры земельного участка (Рмин и Рмакс), м²	Рмин = — Рмакс = —
7.	Кадастровый или иной государственный учетный номер (инвентарный) здания, сооружения, объекта незавершенного строительства, расположенного на земельном участке	—
8.	Вид (виды) разрешенного использования	—
8.1.	Дополнительные сведения об использовании земельного участка	—
9.	Сведения о земельных участках (землях общего пользования, территории общего пользования), посредством которых обеспечивается доступ	—
10.	Иные сведения	—
4. Пояснения к сведениям об уточняемом земельном участке с кадастровым номером		24:46:5301001:821 :
1.	—	

1. Сведения о характерных точках границ уточняемого земельного участка с кадастровым номером 24:46:5301001:826 :

Система координат МСК-167, Зона 4 Зона № 4

Обозначение характерных точек границ	Координаты, м				Метод определения координат	Формулы, примененные для расчета средней квадратической погрешности определения координат характерных точек границ (Mt), с подставленными в такие формулы значениями и итоговые (вычисленные) значения Mt, м	Описание закрепления точки
	содержатся в Едином государственном реестре недвижимости		определены в результате выполнения комплексных кадастровых работ				
	X	Y	X	Y			
1	2	3	4	5	6	7	8
1095	619 807,56	77 963,18	619 807,56	77 963,18	Метод спутниковых геодезических измерений (определений)	0,10	—
1096	619 812,85	77 989,04	619 812,67	77 987,56			
н549У	—	—	619 791,21	77 992,66			
1097	619 773,21	77 996,25	619 773,20	77 996,25			
1098	619 767,86	77 972,17	619 767,83	77 972,24			
н550У	—	—	619 778,45	77 969,48			
н551У	—	—	619 781,79	77 968,76			
1095	619 807,56	77 963,18	619 807,56	77 963,18			

2. Сведения о частях границ уточняемого земельного участка с кадастровым номером 24:46:5301001:826 :

Обозначение части границ		Горизонтальное проложение (S), м	Описание прохождения части границ	Сведения о согласовании местоположения границ (согласовано/спорное)
от т.	до т.			
1	2	3	4	5
1095	1096	24,91	—	согласовано
1096	н549У	22,06		
н549У	1097	18,36		
1097	1098	24,60		

1	2	3	4	5
1098	н550У	10,97	—	согласовано
н550У	н551У	3,42		
н551У	1095	26,37		

3. Сведения о характеристиках уточняемого земельного участка с кадастровым номером 24:46:5301001:826 :

№ п/п	Наименование характеристики	Значение характеристики
1	2	3
1.	Адрес земельного участка	
1.1.	Сведения о местоположении земельного участка (при отсутствии адреса) в структурированном в соответствии с федеральной информационной адресной системой виде	—
1.2.	Дополнительные сведения о местоположении земельного участка	—
2.	Площадь земельного участка ± величина погрешности определения (вычисления) площади (Р ± ΔР), м²	1 019 ± 11,00
3.	Формула, примененная для вычисления предельной погрешности определения площади земельного участка, с подставленными значениями и итоговые (вычисленные) значения	ΔР=3.5*Mt*√P=3.5*0,1*√1019=11
4.	Площадь земельного участка согласно сведениям Единого государственного реестра недвижимости (Ркад), м²	—
5.	Оценка расхождения Р и Ркад (Р - Ркад), м²	—
6.	Предельный минимальный и максимальный размеры земельного участка (Рмин и Рмакс), м²	Рмин = — Рмакс = —
7.	Кадастровый или иной государственный учетный номер (инвентарный) здания, сооружения, объекта незавершенного строительства, расположенного на земельном участке	—
8.	Вид (виды) разрешенного использования	—
8.1.	Дополнительные сведения об использовании земельного участка	—
9.	Сведения о земельных участках (землях общего пользования, территории общего пользования), посредством которых обеспечивается доступ	—
10.	Иные сведения	—

4. Пояснения к сведениям об уточняемом земельном участке с кадастровым номером 24:46:5301001:826 :

1.	—

1. Сведения о характерных точках границ уточняемого земельного участка с кадастровым номером 24:46:5301001:831 :

Система координат МСК-167, Зона 4 Зона № 4

Обозначение характерных точек границ	Координаты, м				Метод определения координат	Формулы, примененные для расчета средней квадратической погрешности определения координат характерных точек границ (Mt), с подставленными в такие формулы значениями и итоговые (вычисленные) значения Mt, м	Описание закрепления точки
	содержатся в Едином государственном реестре недвижимости		определены в результате выполнения комплексных кадастровых работ				
	X	Y	X	Y			
1	2	3	4	5	6	7	8
1099	619 826,72	78 064,77	619 828,67	78 060,89	Метод спутниковых геодезических измерений (определений)	0,10	—
1100	619 787,52	78 072,76	619 789,47	78 068,88			
1101	619 782,53	78 048,27	619 784,12	78 044,50			
1102	619 821,72	78 040,28	619 823,67	78 036,40			
1099	619 826,72	78 064,77	619 828,67	78 060,89			

2. Сведения о частях границ уточняемого земельного участка с кадастровым номером 24:46:5301001:831 :

Обозначение части границ		Горизонтальное проложение (S), м	Описание прохождения части границ	Сведения о согласовании местоположения границ (согласовано/спорное)
от т.	до т.			
1	2	3	4	5
1099	1100	40,01	—	согласовано
1100	1101	24,96		
1101	1102	40,37		
1102	1099	25,00		

3. Сведения о характеристиках уточняемого земельного участка с кадастровым номером 24:46:5301001:831 :

№ п/п	Наименование характеристики	Значение характеристики
1	2	3

1	2	3
1.	Адрес земельного участка	
1.1.	Сведения о местоположении земельного участка (при отсутствии адреса) в структурированном в соответствии с федеральной информационной адресной системой виде	—
1.2.	Дополнительные сведения о местоположении земельного участка	—
2.	Площадь земельного участка ± величина погрешности определения (вычисления) площади (Р ± ΔР), м²	1 004 ± 11,00
3.	Формула, примененная для вычисления предельной погрешности определения площади земельного участка, с подставленными значениями и итоговые (вычисленные) значения	ΔР=3.5*Mt*√P=3.5*0,1*√1004=11
4.	Площадь земельного участка согласно сведениям Единого государственного реестра недвижимости (Ркад), м²	—
5.	Оценка расхождения Р и Ркад (Р - Ркад), м²	—
6.	Предельный минимальный и максимальный размеры земельного участка (Рмин и Рмакс), м²	Рмин = — Рмакс = —
7.	Кадастровый или иной государственный учетный номер (инвентарный) здания, сооружения, объекта незавершенного строительства, расположенного на земельном участке	—
8.	Вид (виды) разрешенного использования	—
8.1.	Дополнительные сведения об использовании земельного участка	—
9.	Сведения о земельных участках (землях общего пользования, территории общего пользования), посредством которых обеспечивается доступ	—
10.	Иные сведения	—
4. Пояснения к сведениям об уточняемом земельном участке с кадастровым номером		24:46:5301001:831 :
1.	—	

1. Сведения о характерных точках границ уточняемого земельного участка с кадастровым номером 24:46:5301001:833 :

Система координат МСК-167, Зона 4 Зона № 4

Обозначение характерных точек границ	Координаты, м				Метод определения координат	Формулы, примененные для расчета средней квадратической погрешности определения координат характерных точек границ (Mt), с подставленными в такие формулы значениями и итоговые (вычисленные) значения Mt, м	Описание закрепления точки
	содержатся в Едином государственном реестре недвижимости		определены в результате выполнения комплексных кадастровых работ				
	X	Y	X	Y			
1	2	3	4	5	6	7	8
1103	619 657,44	77 895,16	619 651,55	77 872,84	Метод спутниковых геодезических измерений (определений)	0,10	—
1104	619 619,22	77 902,95	619 657,33	77 897,51			
1105	619 614,23	77 878,45	619 618,74	77 904,98			
1106	619 652,44	77 870,67	619 613,17	77 880,29			
1103	619 657,44	77 895,16	619 651,55	77 872,84			

2. Сведения о частях границ уточняемого земельного участка с кадастровым номером 24:46:5301001:833 :

Обозначение части границ		Горизонтальное проложение (S), м	Описание прохождения части границ	Сведения о согласовании местоположения границ (согласовано/спорное)
от т.	до т.			
1	2	3	4	5
1103	1104	25,34	—	согласовано
1104	1105	39,31		
1105	1106	25,31		
1106	1103	39,10		

3. Сведения о характеристиках уточняемого земельного участка с кадастровым номером 24:46:5301001:833 :

№ п/п	Наименование характеристики	Значение характеристики
1	2	3

1	2	3
1.	Адрес земельного участка	
1.1.	Сведения о местоположении земельного участка (при отсутствии адреса) в структурированном в соответствии с федеральной информационной адресной системой виде	—
1.2.	Дополнительные сведения о местоположении земельного участка	—
2.	Площадь земельного участка ± величина погрешности определения (вычисления) площади (Р ± ΔР), м²	992 ± 11,00
3.	Формула, примененная для вычисления предельной погрешности определения площади земельного участка, с подставленными значениями и итоговые (вычисленные) значения	ΔР=3.5*Mt*√P=3.5*0,1*√992=11
4.	Площадь земельного участка согласно сведениям Единого государственного реестра недвижимости (Ркад), м²	—
5.	Оценка расхождения Р и Ркад (Р - Ркад), м²	—
6.	Предельный минимальный и максимальный размеры земельного участка (Рмин и Рмакс), м²	Рмин = — Рмакс = —
7.	Кадастровый или иной государственный учетный номер (инвентарный) здания, сооружения, объекта незавершенного строительства, расположенного на земельном участке	—
8.	Вид (виды) разрешенного использования	—
8.1.	Дополнительные сведения об использовании земельного участка	—
9.	Сведения о земельных участках (землях общего пользования, территории общего пользования), посредством которых обеспечивается доступ	—
10.	Иные сведения	—
4. Пояснения к сведениям об уточняемом земельном участке с кадастровым номером		24:46:5301001:833 :
1.	—	

1. Сведения о характерных точках границ уточняемого земельного участка с кадастровым номером 24:46:5301001:846 :

Система координат МСК-167, Зона 4 Зона № 4

Обозначение характерных точек границ	Координаты, м				Метод определения координат	Формулы, примененные для расчета средней квадратической погрешности определения координат характерных точек границ (Mt), с подставленными в такие формулы значениями и итоговые (вычисленные) значения Mt, м	Описание закрепления точки
	содержатся в Едином государственном реестре недвижимости		определены в результате выполнения комплексных кадастровых работ				
	X	Y	X	Y			
1	2	3	4	5	6	7	8
1035	619 688,89	78 040,39	619 689,17	78 040,52	Метод спутниковых геодезических измерений (определений)	0,10	—
1107	619 693,77	78 064,34	619 694,56	78 064,17			
1107	—	—	619 693,77	78 064,34			
1108	619 677,26	78 068,03	619 654,75	78 073,37			
1109	619 662,87	78 071,33	619 650,36	78 048,82			
1110	619 654,77	78 073,15	—	—	—	—	
1036	619 650,15	78 049,15	—	—			
1035	619 688,89	78 040,39	619 689,17	78 040,52	Метод спутниковых геодезических измерений (определений)	0,10	

2. Сведения о частях границ уточняемого земельного участка с кадастровым номером 24:46:5301001:846 :

Обозначение части границ		Горизонтальное проложение (S), м	Описание прохождения части границ	Сведения о согласовании местоположения границ (согласовано/спорное)
от т.	до т.			
1	2	3	4	5
1035	1107	24,26	—	согласовано
1107	1107	0,81		
1107	1108	40,05		
1108	1109	24,94		
1109	1035	39,69		

3. Сведения о характеристиках уточняемого земельного участка с кадастровым номером		24:46:5301001:846 :
№ п/п	Наименование характеристики	Значение характеристики
1	2	3
1.	Адрес земельного участка	
1.1.	Сведения о местоположении земельного участка (при отсутствии адреса) в структурированном в соответствии с федеральной информационной адресной системой виде	—
1.2.	Дополнительные сведения о местоположении земельного участка	—
2.	Площадь земельного участка ± величина погрешности определения (вычисления) площади (Р ± ΔР), м²	990 ± 11,00
3.	Формула, примененная для вычисления предельной погрешности определения площади земельного участка, с подставленными значениями и итоговые (вычисленные) значения	ΔР=3.5*Mt*√P=3.5*0,1*√990=11
4.	Площадь земельного участка согласно сведениям Единого государственного реестра недвижимости (Ркад), м²	—
5.	Оценка расхождения Р и Ркад (Р - Ркад), м²	—
6.	Предельный минимальный и максимальный размеры земельного участка (Рмин и Рмакс), м²	Рмин = — Рмакс = —
7.	Кадастровый или иной государственный учетный номер (инвентарный) здания, сооружения, объекта незавершенного строительства, расположенного на земельном участке	—
8.	Вид (виды) разрешенного использования	—
8.1.	Дополнительные сведения об использовании земельного участка	—
9.	Сведения о земельных участках (землях общего пользования, территории общего пользования), посредством которых обеспечивается доступ	—
10.	Иные сведения	—
4. Пояснения к сведениям об уточняемом земельном участке с кадастровым номером		24:46:5301001:846 :
1.	—	

1. Сведения о характерных точках границ уточняемого земельного участка с кадастровым номером 24:46:5301001:848 :

Система координат МСК-167, Зона 4 Зона № 4

Обозначение характерных точек границ	Координаты, м				Метод определения координат	Формулы, примененные для расчета средней квадратической погрешности определения координат характерных точек границ (Mt), с подставленными в такие формулы значениями и итоговые (вычисленные) значения Mt, м	Описание закрепления точки
	содержатся в Едином государственном реестре недвижимости		определены в результате выполнения комплексных кадастровых работ				
	X	Y	X	Y			
1	2	3	4	5	6	7	8
1111	619 618,54	77 905,06	619 618,74	77 904,98	Метод спутниковых геодезических измерений (определений)	0,10	—
1112	619 623,72	77 928,55	619 623,72	77 928,55			
1113	619 584,11	77 935,69	619 584,39	77 935,66			
1114	619 578,98	77 913,01	619 578,27	77 913,24			
1115	619 587,16	77 911,48	—	—	—	—	
1111	619 618,54	77 905,06	619 618,74	77 904,98	Метод спутниковых геодезических измерений (определений)	0,10	

2. Сведения о частях границ уточняемого земельного участка с кадастровым номером 24:46:5301001:848 :

Обозначение части границ		Горизонтальное проложение (S), м	Описание прохождения части границ	Сведения о согласовании местоположения границ (согласовано/спорное)
от т.	до т.			
1	2	3	4	5
1111	1112	24,09	—	согласовано
1112	1113	39,97		
1113	1114	23,24		
1114	1111	41,30		

3. Сведения о характеристиках уточняемого земельного участка с кадастровым номером 24:46:5301001:848 :

№ п/п	Наименование характеристики	Значение характеристики
1	2	3

1	2	3
1.	Адрес земельного участка	
1.1.	Сведения о местоположении земельного участка (при отсутствии адреса) в структурированном в соответствии с федеральной информационной адресной системой виде	—
1.2.	Дополнительные сведения о местоположении земельного участка	—
2.	Площадь земельного участка ± величина погрешности определения (вычисления) площади (Р ± ΔР), м²	960 ± 11,00
3.	Формула, примененная для вычисления предельной погрешности определения площади земельного участка, с подставленными значениями и итоговые (вычисленные) значения	ΔР=3.5*Mt*√P=3.5*0,1*√960=11
4.	Площадь земельного участка согласно сведениям Единого государственного реестра недвижимости (Ркад), м²	—
5.	Оценка расхождения Р и Ркад (Р - Ркад), м²	—
6.	Предельный минимальный и максимальный размеры земельного участка (Рмин и Рмакс), м²	Рмин = — Рмакс = —
7.	Кадастровый или иной государственный учетный номер (инвентарный) здания, сооружения, объекта незавершенного строительства, расположенного на земельном участке	—
8.	Вид (виды) разрешенного использования	—
8.1.	Дополнительные сведения об использовании земельного участка	—
9.	Сведения о земельных участках (землях общего пользования, территории общего пользования), посредством которых обеспечивается доступ	—
10.	Иные сведения	—
4. Пояснения к сведениям об уточняемом земельном участке с кадастровым номером		24:46:5301001:848 :
1.	—	

1. Сведения о характерных точках границ уточняемого земельного участка с кадастровым номером 24:46:5301001:852 :

Система координат МСК-167, Зона 4 Зона № 4

Обозначение характерных точек границ	Координаты, м				Метод определения координат	Формулы, примененные для расчета средней квадратической погрешности определения координат характерных точек границ (Mt), с подставленными в такие формулы значениями и итоговые (вычисленные) значения Mt, м	Описание закрепления точки
	содержатся в Едином государственном реестре недвижимости		определены в результате выполнения комплексных кадастровых работ				
	X	Y	X	Y			
1	2	3	4	5	6	7	8
1116	619 634,39	77 975,84	619 634,39	77 975,84	Метод спутниковых геодезических измерений (определений)	0,10	—
1117	619 639,96	78 000,11	619 639,96	78 000,11			
1118	619 600,57	78 009,44	619 600,57	78 009,44			
1119	619 595,04	77 985,13	619 595,04	77 985,13			
1116	619 634,39	77 975,84	619 634,39	77 975,84			

2. Сведения о частях границ уточняемого земельного участка с кадастровым номером 24:46:5301001:852 :

Обозначение части границ		Горизонтальное проложение (S), м	Описание прохождения части границ	Сведения о согласовании местоположения границ (согласовано/спорное)
от т.	до т.			
1	2	3	4	5
1116	1117	24,90	—	согласовано
1117	1118	40,48		
1118	1119	24,93		
1119	1116	40,43		

3. Сведения о характеристиках уточняемого земельного участка с кадастровым номером 24:46:5301001:852 :

№ п/п	Наименование характеристики	Значение характеристики
1	2	3

1	2	3
1.	Адрес земельного участка	
1.1.	Сведения о местоположении земельного участка (при отсутствии адреса) в структурированном в соответствии с федеральной информационной адресной системой виде	—
1.2.	Дополнительные сведения о местоположении земельного участка	—
2.	Площадь земельного участка ± величина погрешности определения (вычисления) площади (Р ± ΔР), м²	1 008 ± 11,00
3.	Формула, примененная для вычисления предельной погрешности определения площади земельного участка, с подставленными значениями и итоговые (вычисленные) значения	ΔP=3.5*Mt*√P=3.5*0,1*√1008=11
4.	Площадь земельного участка согласно сведениям Единого государственного реестра недвижимости (Ркад), м²	—
5.	Оценка расхождения Р и Ркад (Р - Ркад), м²	—
6.	Предельный минимальный и максимальный размеры земельного участка (Рмин и Рмакс), м²	Рмин = — Рмакс = —
7.	Кадастровый или иной государственный учетный номер (инвентарный) здания, сооружения, объекта незавершенного строительства, расположенного на земельном участке	—
8.	Вид (виды) разрешенного использования	—
8.1.	Дополнительные сведения об использовании земельного участка	—
9.	Сведения о земельных участках (землях общего пользования, территории общего пользования), посредством которых обеспечивается доступ	—
10.	Иные сведения	—
4. Пояснения к сведениям об уточняемом земельном участке с кадастровым номером		24:46:5301001:852 :
1.	—	

1. Сведения о характерных точках границ уточняемого земельного участка с кадастровым номером 24:46:5301001:861 :

Система координат МСК-167, Зона 4 Зона № 4

Обозначение характерных точек границ	Координаты, м				Метод определения координат	Формулы, примененные для расчета средней квадратической погрешности определения координат характерных точек границ (Mt), с подставленными в такие формулы значениями и итоговые (вычисленные) значения Mt, м	Описание закрепления точки
	содержатся в Едином государственном реестре недвижимости		определены в результате выполнения комплексных кадастровых работ				
	X	Y	X	Y			
1	2	3	4	5	6	7	8
1120	619 644,81	77 841,81	619 645,04	77 841,79	Метод спутниковых геодезических измерений (определений)	0,10	—
1121	619 650,27	77 869,83	619 651,55	77 872,84			
1122	619 614,02	77 877,85	619 613,17	77 880,29			
1123	619 607,59	77 851,06	619 606,66	77 851,35			
1124	619 643,25	77 840,21	619 631,86	77 843,57			
н563У	—	—	619 640,17	77 840,01			
1532	—	—	619 643,16	77 839,94			
1120	619 644,81	77 841,81	619 645,04	77 841,79			

2. Сведения о частях границ уточняемого земельного участка с кадастровым номером 24:46:5301001:861 :

Обозначение части границ		Горизонтальное проложение (S), м	Описание прохождения части границ	Сведения о согласовании местоположения границ (согласовано/спорное)
от т.	до т.			
1	2	3	4	5
1120	1121	31,73	—	согласовано
1121	1122	39,10		
1122	1123	29,66		
1123	1124	26,37		

1	2	3	4	5
1124	н563У	9,04	—	согласовано
н563У	1532	2,99		
1532	1120	2,64		

3. Сведения о характеристиках уточняемого земельного участка с кадастровым номером 24:46:5301001:861 :

№ п/п	Наименование характеристики	Значение характеристики
1	2	3
1.	Адрес земельного участка	
1.1.	Сведения о местоположении земельного участка (при отсутствии адреса) в структурированном в соответствии с федеральной информационной адресной системой виде	—
1.2.	Дополнительные сведения о местоположении земельного участка	—
2.	Площадь земельного участка ± величина погрешности определения (вычисления) площади (Р ± ΔР), м²	1 254 ± 12,00
3.	Формула, примененная для вычисления предельной погрешности определения площади земельного участка, с подставленными значениями и итоговые (вычисленные) значения	ΔР=3.5*Mt*√P=3.5*0,1*√1254=12
4.	Площадь земельного участка согласно сведениям Единого государственного реестра недвижимости (Ркад), м²	—
5.	Оценка расхождения Р и Ркад (Р - Ркад), м²	—
6.	Предельный минимальный и максимальный размеры земельного участка (Рмин и Рмакс), м²	Рмин = — Рмакс = —
7.	Кадастровый или иной государственный учетный номер (инвентарный) здания, сооружения, объекта незавершенного строительства, расположенного на земельном участке	—
8.	Вид (виды) разрешенного использования	—
8.1.	Дополнительные сведения об использовании земельного участка	—
9.	Сведения о земельных участках (землях общего пользования, территории общего пользования), посредством которых обеспечивается доступ	—
10.	Иные сведения	—

4. Пояснения к сведениям об уточняемом земельном участке с кадастровым номером 24:46:5301001:861 :

1.	—

1. Сведения о характерных точках границ уточняемого земельного участка с кадастровым номером 24:46:5301001:892 :

Система координат МСК-167, Зона 4 Зона № 4

Обозначение характерных точек границ	Координаты, м				Метод определения координат	Формулы, примененные для расчета средней квадратической погрешности определения координат характерных точек границ (Mt), с подставленными в такие формулы значениями и итоговые (вычисленные) значения Mt, м	Описание закрепления точки
	содержатся в Едином государственном реестре недвижимости		определены в результате выполнения комплексных кадастровых работ				
	X	Y	X	Y			
1	2	3	4	5	6	7	8
1125	620 683,78	77 631,04	620 680,08	77 631,54	Метод спутниковых геодезических измерений (определений)	0,10	—
н564У	—	—	620 642,55	77 619,69			
н565У	—	—	620 642,21	77 620,81			
1126	620 645,80	77 618,50	620 638,74	77 619,73			
н566У	—	—	620 640,04	77 616,60			
1127	620 653,01	77 596,66	620 647,70	77 596,19			
1128	620 690,99	77 609,19	620 688,44	77 610,07			
1125	620 683,78	77 631,04	620 680,08	77 631,54			

2. Сведения о частях границ уточняемого земельного участка с кадастровым номером 24:46:5301001:892 :

Обозначение части границ		Горизонтальное проложение (S), м	Описание прохождения части границ	Сведения о согласовании местоположения границ (согласовано/спорное)
от т.	до т.			
1	2	3	4	5
1125	н564У	39,36	—	согласовано
н564У	н565У	1,17		
н565У	1126	3,63		
1126	н566У	3,39		

1	2	3	4	5
н566У	1127	21,80	—	согласовано
1127	1128	43,04		
1128	1125	23,04		

3. Сведения о характеристиках уточняемого земельного участка с кадастровым номером 24:46:5301001:892 :

№ п/п	Наименование характеристики	Значение характеристики
1	2	3
1.	Адрес земельного участка	
1.1.	Сведения о местоположении земельного участка (при отсутствии адреса) в структурированном в соответствии с федеральной информационной адресной системой виде	—
1.2.	Дополнительные сведения о местоположении земельного участка	—
2.	Площадь земельного участка ± величина погрешности определения (вычисления) площади (Р ± ΔР), м²	1 012 ± 11,00
3.	Формула, примененная для вычисления предельной погрешности определения площади земельного участка, с подставленными значениями и итоговые (вычисленные) значения	ΔP=3.5*Mt*√P=3.5*0,1*√1012=11
4.	Площадь земельного участка согласно сведениям Единого государственного реестра недвижимости (Ркад), м²	—
5.	Оценка расхождения Р и Ркад (Р - Ркад), м²	—
6.	Предельный минимальный и максимальный размеры земельного участка (Рмин и Рмакс), м²	Рмин = — Рмакс = —
7.	Кадастровый или иной государственный учетный номер (инвентарный) здания, сооружения, объекта незавершенного строительства, расположенного на земельном участке	—
8.	Вид (виды) разрешенного использования	—
8.1.	Дополнительные сведения об использовании земельного участка	—
9.	Сведения о земельных участках (землях общего пользования, территории общего пользования), посредством которых обеспечивается доступ	—
10.	Иные сведения	—

4. Пояснения к сведениям об уточняемом земельном участке с кадастровым номером 24:46:5301001:892 :

1.	—

1. Сведения о характерных точках границ уточняемого земельного участка с кадастровым номером 24:46:5301001:893 :

Система координат МСК-167, Зона 4 Зона № 4

Обозначение характерных точек границ	Координаты, м				Метод определения координат	Формулы, примененные для расчета средней квадратической погрешности определения координат характерных точек границ (Mt), с подставленными в такие формулы значениями и итоговые (вычисленные) значения Mt, м	Описание закрепления точки
	содержатся в Едином государственном реестре недвижимости		определены в результате выполнения комплексных кадастровых работ				
	X	Y	X	Y			
1	2	3	4	5	6	7	8
1129	620 694,30	77 610,30	620 688,44	77 610,07	Метод спутниковых геодезических измерений (определений)	0,10	—
1130	620 691,00	77 609,19	620 647,70	77 596,19			
1131	620 653,00	77 596,66	620 656,63	77 575,02			
1132	620 660,20	77 574,81	—	—	—	—	
1133	620 698,20	77 587,35	620 696,64	77 588,64	Метод спутниковых геодезических измерений (определений)	0,10	
1134	620 701,50	77 588,46	—	—	—	—	
1129	620 694,30	77 610,30	620 688,44	77 610,07	Метод спутниковых геодезических измерений (определений)	0,10	

2. Сведения о частях границ уточняемого земельного участка с кадастровым номером 24:46:5301001:893 :

Обозначение части границ		Горизонтальное проложение (S), м	Описание прохождения части границ	Сведения о согласовании местоположения границ (согласовано/спорное)
от т.	до т.			
1	2	3	4	5
1129	1130	43,04	—	согласовано
1130	1131	22,98		
1131	1133	42,26		
1133	1129	22,95		

3. Сведения о характеристиках уточняемого земельного участка с кадастровым номером 24:46:5301001:893 :

№ п/п	Наименование характеристики	Значение характеристики
1	2	3

1	2	3
1.	Адрес земельного участка	
1.1.	Сведения о местоположении земельного участка (при отсутствии адреса) в структурированном в соответствии с федеральной информационной адресной системой виде	—
1.2.	Дополнительные сведения о местоположении земельного участка	—
2.	Площадь земельного участка ± величина погрешности определения (вычисления) площади (Р ± ΔР), м²	978 ± 11,00
3.	Формула, примененная для вычисления предельной погрешности определения площади земельного участка, с подставленными значениями и итоговые (вычисленные) значения	ΔР=3.5*Mt*√P=3.5*0,1*√978=11
4.	Площадь земельного участка согласно сведениям Единого государственного реестра недвижимости (Ркад), м²	—
5.	Оценка расхождения Р и Ркад (Р - Ркад), м²	—
6.	Предельный минимальный и максимальный размеры земельного участка (Рмин и Рмакс), м²	Рмин = — Рмакс = —
7.	Кадастровый или иной государственный учетный номер (инвентарный) здания, сооружения, объекта незавершенного строительства, расположенного на земельном участке	—
8.	Вид (виды) разрешенного использования	—
8.1.	Дополнительные сведения об использовании земельного участка	—
9.	Сведения о земельных участках (землях общего пользования, территории общего пользования), посредством которых обеспечивается доступ	—
10.	Иные сведения	—
4. Пояснения к сведениям об уточняемом земельном участке с кадастровым номером		24:46:5301001:893 :
1.	—	

1. Сведения о характерных точках границ уточняемого земельного участка с кадастровым номером 24:46:5301001:894 :

Система координат МСК-167, Зона 4 Зона № 4

Обозначение характерных точек границ	Координаты, м				Метод определения координат	Формулы, примененные для расчета средней квадратической погрешности определения координат характерных точек границ (Mt), с подставленными в такие формулы значениями и итоговые (вычисленные) значения Mt, м	Описание закрепления точки
	содержатся в Едином государственном реестре недвижимости		определены в результате выполнения комплексных кадастровых работ				
	X	Y	X	Y			
1	2	3	4	5	6	7	8
1135	620 660,22	77 574,82	620 656,63	77 575,02	Метод спутниковых геодезических измерений (определений)	0,10	—
1136	620 667,43	77 552,98	620 664,08	77 553,22			
1137	620 705,41	77 565,52	620 705,04	77 567,12			
1138	620 708,74	77 566,62	620 696,64	77 588,64			
1139	620 701,53	77 588,46	—	—	—	—	
1140	620 698,20	77 587,36	—	—			
1135	620 660,22	77 574,82	620 656,63	77 575,02	Метод спутниковых геодезических измерений (определений)	0,10	

2. Сведения о частях границ уточняемого земельного участка с кадастровым номером 24:46:5301001:894 :

Обозначение части границ		Горизонтальное проложение (S), м	Описание прохождения части границ	Сведения о согласовании местоположения границ (согласовано/спорное)
от т.	до т.			
1	2	3	4	5
1135	1136	23,04	—	согласовано
1136	1137	43,25		
1137	1138	23,10		
1138	1135	42,26		

3. Сведения о характеристиках уточняемого земельного участка с кадастровым номером 24:46:5301001:894 :

№ п/п	Наименование характеристики	Значение характеристики
1	2	3

1	2	3
1.	Адрес земельного участка	
1.1.	Сведения о местоположении земельного участка (при отсутствии адреса) в структурированном в соответствии с федеральной информационной адресной системой виде	—
1.2.	Дополнительные сведения о местоположении земельного участка	—
2.	Площадь земельного участка ± величина погрешности определения (вычисления) площади (Р ± ΔР), м²	986 ± 11,00
3.	Формула, примененная для вычисления предельной погрешности определения площади земельного участка, с подставленными значениями и итоговые (вычисленные) значения	ΔР=3.5*Mt*√P=3.5*0,1*√986=11
4.	Площадь земельного участка согласно сведениям Единого государственного реестра недвижимости (Ркад), м²	—
5.	Оценка расхождения Р и Ркад (Р - Ркад), м²	—
6.	Предельный минимальный и максимальный размеры земельного участка (Рмин и Рмакс), м²	Рмин = — Рмакс = —
7.	Кадастровый или иной государственный учетный номер (инвентарный) здания, сооружения, объекта незавершенного строительства, расположенного на земельном участке	—
8.	Вид (виды) разрешенного использования	—
8.1.	Дополнительные сведения об использовании земельного участка	—
9.	Сведения о земельных участках (землях общего пользования, территории общего пользования), посредством которых обеспечивается доступ	—
10.	Иные сведения	—
4. Пояснения к сведениям об уточняемом земельном участке с кадастровым номером		24:46:5301001:894 :
1.	—	

1. Сведения о характерных точках границ уточняемого земельного участка с кадастровым номером 24:46:5301001:895 :

Система координат МСК-167, Зона 4 Зона № 4

Обозначение характерных точек границ	Координаты, м				Метод определения координат	Формулы, примененные для расчета средней квадратической погрешности определения координат характерных точек границ (Mt), с подставленными в такие формулы значениями и итоговые (вычисленные) значения Mt, м	Описание закрепления точки
	содержатся в Едином государственном реестре недвижимости		определены в результате выполнения комплексных кадастровых работ				
	X	Y	X	Y			
1	2	3	4	5	6	7	8
1141	620 728,14	77 497,73	620 724,44	77 498,23	Метод спутниковых геодезических измерений (определений)	0,10	—
1142	620 712,62	77 543,68	620 713,02	77 545,77			
1143	620 674,64	77 531,14	620 672,65	77 531,90			
1144	620 681,85	77 509,30	620 679,88	77 510,86			
1145	620 685,70	77 497,62	620 684,02	77 497,37			
1146	620 705,75	77 490,20	620 702,47	77 490,84			
1141	620 728,14	77 497,73	620 724,44	77 498,23			

2. Сведения о частях границ уточняемого земельного участка с кадастровым номером 24:46:5301001:895 :

Обозначение части границ		Горизонтальное проложение (S), м	Описание прохождения части границ	Сведения о согласовании местоположения границ (согласовано/спорное)
от т.	до т.			
1	2	3	4	5
1141	1142	48,89	—	согласовано
1142	1143	42,69		
1143	1144	22,25		
1144	1145	14,11		
1145	1146	19,57		
1146	1141	23,18		

3. Сведения о характеристиках уточняемого земельного участка с кадастровым номером		24:46:5301001:895 :
№ п/п	Наименование характеристики	Значение характеристики
1	2	3
1.	Адрес земельного участка	
1.1.	Сведения о местоположении земельного участка (при отсутствии адреса) в структурированном в соответствии с федеральной информационной адресной системой виде	—
1.2.	Дополнительные сведения о местоположении земельного участка	—
2.	Площадь земельного участка ± величина погрешности определения (вычисления) площади (Р ± ΔР), м²	1 876 ± 15,00
3.	Формула, примененная для вычисления предельной погрешности определения площади земельного участка, с подставленными значениями и итоговые (вычисленные) значения	ΔР=3.5*Mt*√P=3.5*0,1*√1876=15
4.	Площадь земельного участка согласно сведениям Единого государственного реестра недвижимости (Ркад), м²	—
5.	Оценка расхождения Р и Ркад (Р - Ркад), м²	—
6.	Предельный минимальный и максимальный размеры земельного участка (Рмин и Рмакс), м²	Рмин = — Рмакс = —
7.	Кадастровый или иной государственный учетный номер (инвентарный) здания, сооружения, объекта незавершенного строительства, расположенного на земельном участке	—
8.	Вид (виды) разрешенного использования	—
8.1.	Дополнительные сведения об использовании земельного участка	—
9.	Сведения о земельных участках (землях общего пользования, территории общего пользования), посредством которых обеспечивается доступ	—
10.	Иные сведения	—
4. Пояснения к сведениям об уточняемом земельном участке с кадастровым номером		24:46:5301001:895 :
1.	—	

1. Сведения о характерных точках границ уточняемого земельного участка с кадастровым номером 24:46:5301001:896 :

Система координат МСК-167, Зона 4 Зона № 4

Обозначение характерных точек границ	Координаты, м				Метод определения координат	Формулы, примененные для расчета средней квадратической погрешности определения координат характерных точек границ (Mt), с подставленными в такие формулы значениями и итоговые (вычисленные) значения Mt, м	Описание закрепления точки
	содержатся в Едином государственном реестре недвижимости		определены в результате выполнения комплексных кадастровых работ				
	X	Y	X	Y			
1	2	3	4	5	6	7	8
1147	620 636,66	77 518,60	620 633,13	77 519,15	Метод спутниковых геодезических измерений (определений)	0,10	—
1148	620 643,87	77 496,76	620 640,30	77 497,32			
1144	620 681,85	77 509,30	620 679,88	77 510,86			
1143	620 674,64	77 531,14	620 672,65	77 531,90			
1147	620 636,66	77 518,60	620 633,13	77 519,15			

2. Сведения о частях границ уточняемого земельного участка с кадастровым номером 24:46:5301001:896 :

Обозначение части границ		Горизонтальное проложение (S), м	Описание прохождения части границ	Сведения о согласовании местоположения границ (согласовано/спорное)
от т.	до т.			
1	2	3	4	5
1147	1148	22,98	—	согласовано
1148	1144	41,83		
1144	1143	22,25		
1143	1147	41,53		

3. Сведения о характеристиках уточняемого земельного участка с кадастровым номером 24:46:5301001:896 :

№ п/п	Наименование характеристики	Значение характеристики
1	2	3

1	2	3
1.	Адрес земельного участка	
1.1.	Сведения о местоположении земельного участка (при отсутствии адреса) в структурированном в соответствии с федеральной информационной адресной системой виде	—
1.2.	Дополнительные сведения о местоположении земельного участка	—
2.	Площадь земельного участка ± величина погрешности определения (вычисления) площади (Р ± ΔР), м²	942 ± 11,00
3.	Формула, примененная для вычисления предельной погрешности определения площади земельного участка, с подставленными значениями и итоговые (вычисленные) значения	ΔР=3.5*Mt*√P=3.5*0,1*√942=11
4.	Площадь земельного участка согласно сведениям Единого государственного реестра недвижимости (Ркад), м²	—
5.	Оценка расхождения Р и Ркад (Р - Ркад), м²	—
6.	Предельный минимальный и максимальный размеры земельного участка (Рмин и Рмакс), м²	Рмин = — Рмакс = —
7.	Кадастровый или иной государственный учетный номер (инвентарный) здания, сооружения, объекта незавершенного строительства, расположенного на земельном участке	—
8.	Вид (виды) разрешенного использования	—
8.1.	Дополнительные сведения об использовании земельного участка	—
9.	Сведения о земельных участках (землях общего пользования, территории общего пользования), посредством которых обеспечивается доступ	—
10.	Иные сведения	—
4. Пояснения к сведениям об уточняемом земельном участке с кадастровым номером		24:46:5301001:896 :
1.	—	

1. Сведения о характерных точках границ уточняемого земельного участка с кадастровым номером 24:46:5301001:897 :

Система координат МСК-167, Зона 4 Зона № 4

Обозначение характерных точек границ	Координаты, м				Метод определения координат	Формулы, примененные для расчета средней квадратической погрешности определения координат характерных точек границ (Mt), с подставленными в такие формулы значениями и итоговые (вычисленные) значения Mt, м	Описание закрепления точки
	содержатся в Едином государственном реестре недвижимости		определены в результате выполнения комплексных кадастровых работ				
	X	Y	X	Y			
1	2	3	4	5	6	7	8
1136	620 667,43	77 552,98	620 664,08	77 553,22	Метод спутниковых геодезических измерений (определений)	0,10	—
1149	620 629,44	77 540,44	620 627,15	77 541,23			
н567У	—	—	620 627,23	77 539,67			
1147	620 636,66	77 518,60	620 633,13	77 519,15			
1143	620 674,64	77 531,14	620 672,65	77 531,90			
1136	620 667,43	77 552,98	620 664,08	77 553,22			

2. Сведения о частях границ уточняемого земельного участка с кадастровым номером 24:46:5301001:897 :

Обозначение части границ		Горизонтальное проложение (S), м	Описание прохождения части границ	Сведения о согласовании местоположения границ (согласовано/спорное)
от т.	до т.			
1	2	3	4	5
1136	1149	38,83	—	согласовано
1149	н567У	1,56		
н567У	1147	21,35		
1147	1143	41,53		
1143	1136	22,98		

3. Сведения о характеристиках уточняемого земельного участка с кадастровым номером 24:46:5301001:897 :

№ п/п	Наименование характеристики	Значение характеристики
1	2	3

1	2	3
1.	Адрес земельного участка	
1.1.	Сведения о местоположении земельного участка (при отсутствии адреса) в структурированном в соответствии с федеральной информационной адресной системой виде	—
1.2.	Дополнительные сведения о местоположении земельного участка	—
2.	Площадь земельного участка ± величина погрешности определения (вычисления) площади (Р ± ΔР), м²	923 ± 11,00
3.	Формула, примененная для вычисления предельной погрешности определения площади земельного участка, с подставленными значениями и итоговые (вычисленные) значения	ΔР=3.5*Mt*√P=3.5*0,1*√923=11
4.	Площадь земельного участка согласно сведениям Единого государственного реестра недвижимости (Ркад), м²	—
5.	Оценка расхождения Р и Ркад (Р - Ркад), м²	—
6.	Предельный минимальный и максимальный размеры земельного участка (Рмин и Рмакс), м²	Рмин = — Рмакс = —
7.	Кадастровый или иной государственный учетный номер (инвентарный) здания, сооружения, объекта незавершенного строительства, расположенного на земельном участке	—
8.	Вид (виды) разрешенного использования	—
8.1.	Дополнительные сведения об использовании земельного участка	—
9.	Сведения о земельных участках (землях общего пользования, территории общего пользования), посредством которых обеспечивается доступ	—
10.	Иные сведения	—
4. Пояснения к сведениям об уточняемом земельном участке с кадастровым номером		24:46:5301001:897 :
1.	—	

1. Сведения о характерных точках границ уточняемого земельного участка с кадастровым номером 24:46:5301001:898 :

Система координат МСК-167, Зона 4 Зона № 4

Обозначение характерных точек границ	Координаты, м				Метод определения координат	Формулы, примененные для расчета средней квадратической погрешности определения координат характерных точек границ (Mt), с подставленными в такие формулы значениями и итоговые (вычисленные) значения Mt, м	Описание закрепления точки
	содержатся в Едином государственном реестре недвижимости		определены в результате выполнения комплексных кадастровых работ				
	X	Y	X	Y			
1	2	3	4	5	6	7	8
1135	620 660,22	77 574,82	620 656,63	77 575,02	Метод спутниковых геодезических измерений (определений)	0,10	—
1150	620 622,24	77 562,28	—	—	—	—	
1151	620 619,22	77 561,42	620 617,66	77 561,84	Метод спутниковых геодезических измерений (определений)	0,10	
н568У	—	—	620 623,53	77 546,03			
1149	—	—	620 627,15	77 541,23			
1152	620 625,90	77 539,21	—	—	—	—	
1149	620 629,44	77 540,44	620 664,08	77 553,22	Метод спутниковых геодезических измерений (определений)	0,10	
1136	620 667,43	77 552,98	—	—	—	—	
1135	620 660,22	77 574,82	620 656,63	77 575,02	Метод спутниковых геодезических измерений (определений)	0,10	

2. Сведения о частях границ уточняемого земельного участка с кадастровым номером 24:46:5301001:898 :

Обозначение части границ		Горизонтальное проложение (S), м	Описание прохождения части границ	Сведения о согласовании местоположения границ (согласовано/спорное)
от т.	до т.			
1	2	3	4	5
1135	1151	41,14	—	согласовано
1151	н568У	16,86		
н568У	1149	6,01		
1149	1149	38,83		
1149	1135	23,04		

3. Сведения о характеристиках уточняемого земельного участка с кадастровым номером		24:46:5301001:898 :
№ п/п	Наименование характеристики	Значение характеристики
1	2	3
1.	Адрес земельного участка	
1.1.	Сведения о местоположении земельного участка (при отсутствии адреса) в структурированном в соответствии с федеральной информационной адресной системой виде	—
1.2.	Дополнительные сведения о местоположении земельного участка	—
2.	Площадь земельного участка ± величина погрешности определения (вычисления) площади (Р ± ΔР), м²	926 ± 11,00
3.	Формула, примененная для вычисления предельной погрешности определения площади земельного участка, с подставленными значениями и итоговые (вычисленные) значения	ΔР=3.5*Mt*√P=3.5*0,1*√926=11
4.	Площадь земельного участка согласно сведениям Единого государственного реестра недвижимости (Ркад), м²	—
5.	Оценка расхождения Р и Ркад (Р - Ркад), м²	—
6.	Предельный минимальный и максимальный размеры земельного участка (Рмин и Рмакс), м²	Рмин = — Рмакс = —
7.	Кадастровый или иной государственный учетный номер (инвентарный) здания, сооружения, объекта незавершенного строительства, расположенного на земельном участке	—
8.	Вид (виды) разрешенного использования	—
8.1.	Дополнительные сведения об использовании земельного участка	—
9.	Сведения о земельных участках (землях общего пользования, территории общего пользования), посредством которых обеспечивается доступ	—
10.	Иные сведения	—
4. Пояснения к сведениям об уточняемом земельном участке с кадастровым номером		24:46:5301001:898 :
1.	—	

1. Сведения о характерных точках границ уточняемого земельного участка с кадастровым номером 24:46:5301001:899 :

Система координат МСК-167, Зона 4 Зона № 4

Обозначение характерных точек границ	Координаты, м				Метод определения координат	Формулы, примененные для расчета средней квадратической погрешности определения координат характерных точек границ (Mt), с подставленными в такие формулы значениями и итоговые (вычисленные) значения Mt, м	Описание закрепления точки
	содержатся в Едином государственном реестре недвижимости		определены в результате выполнения комплексных кадастровых работ				
	X	Y	X	Y			
1	2	3	4	5	6	7	8
1126	620 645,80	77 618,50	620 640,04	77 616,60	Метод спутниковых геодезических измерений (определений)	0,10	—
1153	620 607,80	77 605,96	620 602,34	77 603,41			
1154	620 622,20	77 562,28	620 617,66	77 561,84			
1155	620 660,20	77 574,82	620 656,63	77 575,02			
1127	—	—	620 647,70	77 596,19			
1126	620 645,80	77 618,50	620 640,04	77 616,60			

2. Сведения о частях границ уточняемого земельного участка с кадастровым номером 24:46:5301001:899 :

Обозначение части границ		Горизонтальное проложение (S), м	Описание прохождения части границ	Сведения о согласовании местоположения границ (согласовано/спорное)
от т.	до т.			
1	2	3	4	5
1126	1153	39,94	—	согласовано
1153	1154	44,30		
1154	1155	41,14		
1155	1127	22,98		
1127	1126	21,80		

3. Сведения о характеристиках уточняемого земельного участка с кадастровым номером 24:46:5301001:899 :

№ п/п	Наименование характеристики	Значение характеристики
1	2	3

1	2	3
1.	Адрес земельного участка	
1.1.	Сведения о местоположении земельного участка (при отсутствии адреса) в структурированном в соответствии с федеральной информационной адресной системой виде	—
1.2.	Дополнительные сведения о местоположении земельного участка	—
2.	Площадь земельного участка ± величина погрешности определения (вычисления) площади (Р ± ΔР), м²	1 794 ± 15,00
3.	Формула, примененная для вычисления предельной погрешности определения площади земельного участка, с подставленными значениями и итоговые (вычисленные) значения	ΔP=3.5*Mt*√P=3.5*0,1*√1794=15
4.	Площадь земельного участка согласно сведениям Единого государственного реестра недвижимости (Ркад), м²	—
5.	Оценка расхождения Р и Ркад (Р - Ркад), м²	—
6.	Предельный минимальный и максимальный размеры земельного участка (Рмин и Рмакс), м²	Рмин = — Рмакс = —
7.	Кадастровый или иной государственный учетный номер (инвентарный) здания, сооружения, объекта незавершенного строительства, расположенного на земельном участке	—
8.	Вид (виды) разрешенного использования	—
8.1.	Дополнительные сведения об использовании земельного участка	—
9.	Сведения о земельных участках (землях общего пользования, территории общего пользования), посредством которых обеспечивается доступ	—
10.	Иные сведения	—
4. Пояснения к сведениям об уточняемом земельном участке с кадастровым номером		24:46:5301001:899 :
1.	—	

1. Сведения о характерных точках границ уточняемого земельного участка с кадастровым номером 24:46:5301001:900 :

Система координат МСК-167, Зона 4 Зона № 4

Обозначение характерных точек границ	Координаты, м				Метод определения координат	Формулы, примененные для расчета средней квадратической погрешности определения координат характерных точек границ (Mt), с подставленными в такие формулы значениями и итоговые (вычисленные) значения Mt, м	Описание закрепления точки
	содержатся в Едином государственном реестре недвижимости		определены в результате выполнения комплексных кадастровых работ				
	X	Y	X	Y			
1	2	3	4	5	6	7	8
1156	620 638,59	77 640,34	620 631,63	77 638,71	Метод спутниковых геодезических измерений (определений)	0,10	—
1157	620 600,61	77 627,80	620 592,77	77 626,74			
1158	620 607,81	77 605,96	620 602,34	77 603,41			
1126	620 645,80	77 618,50	620 640,04	77 616,60			
1126	—	—	620 638,74	77 619,73			
1156	620 638,59	77 640,34	620 631,63	77 638,71			

2. Сведения о частях границ уточняемого земельного участка с кадастровым номером 24:46:5301001:900 :

Обозначение части границ		Горизонтальное проложение (S), м	Описание прохождения части границ	Сведения о согласовании местоположения границ (согласовано/спорное)
от т.	до т.			
1	2	3	4	5
1156	1157	40,66	—	согласовано
1157	1158	25,22		
1158	1126	39,94		
1126	1126	3,39		
1126	1156	20,27		

3. Сведения о характеристиках уточняемого земельного участка с кадастровым номером 24:46:5301001:900 :

№ п/п	Наименование характеристики	Значение характеристики
1	2	3

1	2	3
1.	Адрес земельного участка	
1.1.	Сведения о местоположении земельного участка (при отсутствии адреса) в структурированном в соответствии с федеральной информационной адресной системой виде	—
1.2.	Дополнительные сведения о местоположении земельного участка	—
2.	Площадь земельного участка ± величина погрешности определения (вычисления) площади (Р ± ΔР), м²	982 ± 11,00
3.	Формула, примененная для вычисления предельной погрешности определения площади земельного участка, с подставленными значениями и итоговые (вычисленные) значения	ΔР=3.5*Mt*√P=3.5*0,1*√982=11
4.	Площадь земельного участка согласно сведениям Единого государственного реестра недвижимости (Ркад), м²	—
5.	Оценка расхождения Р и Ркад (Р - Ркад), м²	—
6.	Предельный минимальный и максимальный размеры земельного участка (Рмин и Рмакс), м²	Рмин = — Рмакс = —
7.	Кадастровый или иной государственный учетный номер (инвентарный) здания, сооружения, объекта незавершенного строительства, расположенного на земельном участке	—
8.	Вид (виды) разрешенного использования	—
8.1.	Дополнительные сведения об использовании земельного участка	—
9.	Сведения о земельных участках (землях общего пользования, территории общего пользования), посредством которых обеспечивается доступ	—
10.	Иные сведения	—
4. Пояснения к сведениям об уточняемом земельном участке с кадастровым номером		24:46:5301001:900 :
1.	—	

1. Сведения о характерных точках границ уточняемого земельного участка с кадастровым номером 24:46:5301001:901 :

Система координат МСК-167, Зона 4 Зона № 4

Обозначение характерных точек границ	Координаты, м				Метод определения координат	Формулы, примененные для расчета средней квадратической погрешности определения координат характерных точек границ (Mt), с подставленными в такие формулы значениями и итоговые (вычисленные) значения Mt, м	Описание закрепления точки
	содержатся в Едином государственном реестре недвижимости		определены в результате выполнения комплексных кадастровых работ				
	X	Y	X	Y			
1	2	3	4	5	6	7	8
1159	620 609,33	77 582,24	620 605,16	77 582,59	Метод спутниковых геодезических измерений (определений)	0,10	—
1160	620 602,12	77 604,08	620 597,35	77 604,23			
1161	620 564,13	77 591,54	620 560,43	77 592,04			
1162	620 571,34	77 569,70	620 567,64	77 570,20			
1159	620 609,33	77 582,24	620 605,16	77 582,59			

2. Сведения о частях границ уточняемого земельного участка с кадастровым номером 24:46:5301001:901 :

Обозначение части границ		Горизонтальное проложение (S), м	Описание прохождения части границ	Сведения о согласовании местоположения границ (согласовано/спорное)
от т.	до т.			
1	2	3	4	5
1159	1160	23,01	—	согласовано
1160	1161	38,88		
1161	1162	23,00		
1162	1159	39,51		

3. Сведения о характеристиках уточняемого земельного участка с кадастровым номером 24:46:5301001:901 :

№ п/п	Наименование характеристики	Значение характеристики
1	2	3

1	2	3
1.	Адрес земельного участка	
1.1.	Сведения о местоположении земельного участка (при отсутствии адреса) в структурированном в соответствии с федеральной информационной адресной системой виде	—
1.2.	Дополнительные сведения о местоположении земельного участка	—
2.	Площадь земельного участка ± величина погрешности определения (вычисления) площади (Р ± ΔР), м²	901 ± 11,00
3.	Формула, примененная для вычисления предельной погрешности определения площади земельного участка, с подставленными значениями и итоговые (вычисленные) значения	ΔР=3.5*Mt*√P=3.5*0,1*√901=11
4.	Площадь земельного участка согласно сведениям Единого государственного реестра недвижимости (Ркад), м²	—
5.	Оценка расхождения Р и Ркад (Р - Ркад), м²	—
6.	Предельный минимальный и максимальный размеры земельного участка (Рмин и Рмакс), м²	Рмин = — Рмакс = —
7.	Кадастровый или иной государственный учетный номер (инвентарный) здания, сооружения, объекта незавершенного строительства, расположенного на земельном участке	—
8.	Вид (виды) разрешенного использования	—
8.1.	Дополнительные сведения об использовании земельного участка	—
9.	Сведения о земельных участках (землях общего пользования, территории общего пользования), посредством которых обеспечивается доступ	—
10.	Иные сведения	—
4. Пояснения к сведениям об уточняемом земельном участке с кадастровым номером		24:46:5301001:901 :
1.	—	

1. Сведения о характерных точках границ уточняемого земельного участка с кадастровым номером 24:46:5301001:902 :

Система координат МСК-167, Зона 4 Зона № 4

Обозначение характерных точек границ	Координаты, м				Метод определения координат	Формулы, примененные для расчета средней квадратической погрешности определения координат характерных точек границ (Mt), с подставленными в такие формулы значениями и итоговые (вычисленные) значения Mt, м	Описание закрепления точки
	содержатся в Едином государственном реестре недвижимости		определены в результате выполнения комплексных кадастровых работ				
	X	Y	X	Y			
1	2	3	4	5	6	7	8
1159	620 609,33	77 582,24	620 605,16	77 582,59	Метод спутниковых геодезических измерений (определений)	0,10	—
1162	620 571,34	77 569,70	620 567,64	77 570,20			
1163	620 578,55	77 547,86	620 575,02	77 547,88			
1164	620 616,54	77 560,40	620 613,07	77 560,21			
н569У	—	—	620 608,86	77 573,74			
1159	620 609,33	77 582,24	620 605,16	77 582,59			

2. Сведения о частях границ уточняемого земельного участка с кадастровым номером 24:46:5301001:902 :

Обозначение части границ		Горизонтальное проложение (S), м	Описание прохождения части границ	Сведения о согласовании местоположения границ (согласовано/спорное)
от т.	до т.			
1	2	3	4	5
1159	1162	39,51	—	согласовано
1162	1163	23,51		
1163	1164	40,00		
1164	н569У	14,17		
н569У	1159	9,59		

3. Сведения о характеристиках уточняемого земельного участка с кадастровым номером 24:46:5301001:902 :

№ п/п	Наименование характеристики	Значение характеристики
1	2	3

1	2	3
1.	Адрес земельного участка	
1.1.	Сведения о местоположении земельного участка (при отсутствии адреса) в структурированном в соответствии с федеральной информационной адресной системой виде	—
1.2.	Дополнительные сведения о местоположении земельного участка	—
2.	Площадь земельного участка ± величина погрешности определения (вычисления) площади (Р ± ΔР), м²	945 ± 11,00
3.	Формула, примененная для вычисления предельной погрешности определения площади земельного участка, с подставленными значениями и итоговые (вычисленные) значения	ΔР=3.5*Mt*√P=3.5*0,1*√945=11
4.	Площадь земельного участка согласно сведениям Единого государственного реестра недвижимости (Ркад), м²	—
5.	Оценка расхождения Р и Ркад (Р - Ркад), м²	—
6.	Предельный минимальный и максимальный размеры земельного участка (Рмин и Рмакс), м²	Рмин = — Рмакс = —
7.	Кадастровый или иной государственный учетный номер (инвентарный) здания, сооружения, объекта незавершенного строительства, расположенного на земельном участке	—
8.	Вид (виды) разрешенного использования	—
8.1.	Дополнительные сведения об использовании земельного участка	—
9.	Сведения о земельных участках (землях общего пользования, территории общего пользования), посредством которых обеспечивается доступ	—
10.	Иные сведения	—
4. Пояснения к сведениям об уточняемом земельном участке с кадастровым номером		24:46:5301001:902 :
1.	—	

1. Сведения о характерных точках границ уточняемого земельного участка с кадастровым номером 24:46:5301001:903 :

Система координат МСК-167, Зона 4 Зона № 4

Обозначение характерных точек границ	Координаты, м				Метод определения координат	Формулы, примененные для расчета средней квадратической погрешности определения координат характерных точек границ (Mt), с подставленными в такие формулы значениями и итоговые (вычисленные) значения Mt, м	Описание закрепления точки
	содержатся в Едином государственном реестре недвижимости		определены в результате выполнения комплексных кадастровых работ				
	X	Y	X	Y			
1	2	3	4	5	6	7	8
1164	620 616,54	77 560,40	620 613,07	77 560,21	Метод спутниковых геодезических измерений (определений)	0,10	—
1165	620 578,55	77 547,85	620 575,02	77 547,88			
1166	620 585,76	77 526,02	620 582,61	77 526,71			
1167	620 623,75	77 538,56	620 619,88	77 539,56			
1164	620 616,54	77 560,40	620 613,07	77 560,21			

2. Сведения о частях границ уточняемого земельного участка с кадастровым номером 24:46:5301001:903 :

Обозначение части границ		Горизонтальное проложение (S), м	Описание прохождения части границ	Сведения о согласовании местоположения границ (согласовано/спорное)
от т.	до т.			
1	2	3	4	5
1164	1165	40,00	—	согласовано
1165	1166	22,49		
1166	1167	39,42		
1167	1164	21,74		

3. Сведения о характеристиках уточняемого земельного участка с кадастровым номером 24:46:5301001:903 :

№ п/п	Наименование характеристики	Значение характеристики
1	2	3

1	2	3
1.	Адрес земельного участка	
1.1.	Сведения о местоположении земельного участка (при отсутствии адреса) в структурированном в соответствии с федеральной информационной адресной системой виде	—
1.2.	Дополнительные сведения о местоположении земельного участка	—
2.	Площадь земельного участка ± величина погрешности определения (вычисления) площади (Р ± ΔР), м²	878 ± 10,00
3.	Формула, примененная для вычисления предельной погрешности определения площади земельного участка, с подставленными значениями и итоговые (вычисленные) значения	ΔР=3.5*Mt*√P=3.5*0,1*√878=10
4.	Площадь земельного участка согласно сведениям Единого государственного реестра недвижимости (Ркад), м²	—
5.	Оценка расхождения Р и Ркад (Р - Ркад), м²	—
6.	Предельный минимальный и максимальный размеры земельного участка (Рмин и Рмакс), м²	Рмин = — Рмакс = —
7.	Кадастровый или иной государственный учетный номер (инвентарный) здания, сооружения, объекта незавершенного строительства, расположенного на земельном участке	—
8.	Вид (виды) разрешенного использования	—
8.1.	Дополнительные сведения об использовании земельного участка	—
9.	Сведения о земельных участках (землях общего пользования, территории общего пользования), посредством которых обеспечивается доступ	—
10.	Иные сведения	—
4. Пояснения к сведениям об уточняемом земельном участке с кадастровым номером		24:46:5301001:903 :
1.	—	

1. Сведения о характерных точках границ уточняемого земельного участка с кадастровым номером 24:46:5301001:904 :

Система координат МСК-167, Зона 4 Зона № 4

Обозначение характерных точек границ	Координаты, м				Метод определения координат	Формулы, примененные для расчета средней квадратической погрешности определения координат характерных точек границ (Mt), с подставленными в такие формулы значениями и итоговые (вычисленные) значения Mt, м	Описание закрепления точки
	содержатся в Едином государственном реестре недвижимости		определены в результате выполнения комплексных кадастровых работ				
	X	Y	X	Y			
1	2	3	4	5	6	7	8
1168	620 592,97	77 504,18	620 590,10	77 505,06	Метод спутниковых геодезических измерений (определений)	0,10	—
1169	620 630,96	77 516,72	620 627,70	77 518,07			
1167	620 623,75	77 538,56	620 619,88	77 539,56			
1166	620 585,76	77 526,02	620 582,61	77 526,71			
1168	620 592,97	77 504,18	620 590,10	77 505,06			

2. Сведения о частях границ уточняемого земельного участка с кадастровым номером 24:46:5301001:904 :

Обозначение части границ		Горизонтальное проложение (S), м	Описание прохождения части границ	Сведения о согласовании местоположения границ (согласовано/спорное)
от т.	до т.			
1	2	3	4	5
1168	1169	39,79	—	согласовано
1169	1167	22,87		
1167	1166	39,42		
1166	1168	22,91		

3. Сведения о характеристиках уточняемого земельного участка с кадастровым номером 24:46:5301001:904 :

№ п/п	Наименование характеристики	Значение характеристики
1	2	3

1	2	3
1.	Адрес земельного участка	
1.1.	Сведения о местоположении земельного участка (при отсутствии адреса) в структурированном в соответствии с федеральной информационной адресной системой виде	—
1.2.	Дополнительные сведения о местоположении земельного участка	—
2.	Площадь земельного участка ± величина погрешности определения (вычисления) площади (Р ± ΔР), м²	906 ± 11,00
3.	Формула, примененная для вычисления предельной погрешности определения площади земельного участка, с подставленными значениями и итоговые (вычисленные) значения	ΔР=3.5*Mt*√P=3.5*0,1*√906=11
4.	Площадь земельного участка согласно сведениям Единого государственного реестра недвижимости (Ркад), м²	—
5.	Оценка расхождения Р и Ркад (Р - Ркад), м²	—
6.	Предельный минимальный и максимальный размеры земельного участка (Рмин и Рмакс), м²	Рмин = — Рмакс = —
7.	Кадастровый или иной государственный учетный номер (инвентарный) здания, сооружения, объекта незавершенного строительства, расположенного на земельном участке	—
8.	Вид (виды) разрешенного использования	—
8.1.	Дополнительные сведения об использовании земельного участка	—
9.	Сведения о земельных участках (землях общего пользования, территории общего пользования), посредством которых обеспечивается доступ	—
10.	Иные сведения	—
4. Пояснения к сведениям об уточняемом земельном участке с кадастровым номером		24:46:5301001:904 :
1.	—	

1. Сведения о характерных точках границ уточняемого земельного участка с кадастровым номером 24:46:5301001:905 :

Система координат МСК-167, Зона 4 Зона № 4

Обозначение характерных точек границ	Координаты, м				Метод определения координат	Формулы, примененные для расчета средней квадратической погрешности определения координат характерных точек границ (Mt), с подставленными в такие формулы значениями и итоговые (вычисленные) значения Mt, м	Описание закрепления точки
	содержатся в Едином государственном реестре недвижимости		определены в результате выполнения комплексных кадастровых работ				
	X	Y	X	Y			
1	2	3	4	5	6	7	8
1168	620 592,97	77 504,18	620 590,10	77 505,06	Метод спутниковых геодезических измерений (определений)	0,10	—
1170	620 600,18	77 482,34	620 597,90	77 484,05			
1171	620 638,17	77 494,88	620 635,35	77 496,60			
1169	620 630,96	77 516,72	620 627,70	77 518,07			
1168	620 592,97	77 504,18	620 590,10	77 505,06			

2. Сведения о частях границ уточняемого земельного участка с кадастровым номером 24:46:5301001:905 :

Обозначение части границ		Горизонтальное проложение (S), м	Описание прохождения части границ	Сведения о согласовании местоположения границ (согласовано/спорное)
от т.	до т.			
1	2	3	4	5
1168	1170	22,41	—	согласовано
1170	1171	39,50		
1171	1169	22,79		
1169	1168	39,79		

3. Сведения о характеристиках уточняемого земельного участка с кадастровым номером 24:46:5301001:905 :

№ п/п	Наименование характеристики	Значение характеристики
1	2	3

1	2	3
1.	Адрес земельного участка	
1.1.	Сведения о местоположении земельного участка (при отсутствии адреса) в структурированном в соответствии с федеральной информационной адресной системой виде	—
1.2.	Дополнительные сведения о местоположении земельного участка	—
2.	Площадь земельного участка ± величина погрешности определения (вычисления) площади (Р ± ΔР), м²	896 ± 10,00
3.	Формула, примененная для вычисления предельной погрешности определения площади земельного участка, с подставленными значениями и итоговые (вычисленные) значения	ΔР=3.5*Mt*√P=3.5*0,1*√896=10
4.	Площадь земельного участка согласно сведениям Единого государственного реестра недвижимости (Ркад), м²	—
5.	Оценка расхождения Р и Ркад (Р - Ркад), м²	—
6.	Предельный минимальный и максимальный размеры земельного участка (Рмин и Рмакс), м²	Рмин = — Рмакс = —
7.	Кадастровый или иной государственный учетный номер (инвентарный) здания, сооружения, объекта незавершенного строительства, расположенного на земельном участке	—
8.	Вид (виды) разрешенного использования	—
8.1.	Дополнительные сведения об использовании земельного участка	—
9.	Сведения о земельных участках (землях общего пользования, территории общего пользования), посредством которых обеспечивается доступ	—
10.	Иные сведения	—
4. Пояснения к сведениям об уточняемом земельном участке с кадастровым номером		24:46:5301001:905 :
1.	—	

1. Сведения о характерных точках границ уточняемого земельного участка с кадастровым номером 24:46:5301001:906 :

Система координат МСК-167, Зона 4 Зона № 4

Обозначение характерных точек границ	Координаты, м				Метод определения координат	Формулы, примененные для расчета средней квадратической погрешности определения координат характерных точек границ (Mt), с подставленными в такие формулы значениями и итоговые (вычисленные) значения Mt, м	Описание закрепления точки
	содержатся в Едином государственном реестре недвижимости		определены в результате выполнения комплексных кадастровых работ				
	X	Y	X	Y			
1	2	3	4	5	6	7	8
1168	620 592,97	77 504,18	620 590,10	77 505,06	Метод спутниковых геодезических измерений (определений)	0,10	—
1172	620 554,99	77 491,64	620 551,86	77 492,33			
1173	620 562,20	77 469,80	620 559,05	77 470,49			
1170	620 600,18	77 482,34	620 597,90	77 484,05			
1168	620 592,97	77 504,18	620 590,10	77 505,06			

2. Сведения о частях границ уточняемого земельного участка с кадастровым номером 24:46:5301001:906 :

Обозначение части границ		Горизонтальное проложение (S), м	Описание прохождения части границ	Сведения о согласовании местоположения границ (согласовано/спорное)
от т.	до т.			
1	2	3	4	5
1168	1172	40,30	—	согласовано
1172	1173	22,99		
1173	1170	41,15		
1170	1168	22,41		

3. Сведения о характеристиках уточняемого земельного участка с кадастровым номером 24:46:5301001:906 :

№ п/п	Наименование характеристики	Значение характеристики
1	2	3

1	2	3
1.	Адрес земельного участка	
1.1.	Сведения о местоположении земельного участка (при отсутствии адреса) в структурированном в соответствии с федеральной информационной адресной системой виде	—
1.2.	Дополнительные сведения о местоположении земельного участка	—
2.	Площадь земельного участка ± величина погрешности определения (вычисления) площади (Р ± ΔР), м²	924 ± 11,00
3.	Формула, примененная для вычисления предельной погрешности определения площади земельного участка, с подставленными значениями и итоговые (вычисленные) значения	ΔР=3.5*Mt*√P=3.5*0,1*√924=11
4.	Площадь земельного участка согласно сведениям Единого государственного реестра недвижимости (Ркад), м²	—
5.	Оценка расхождения Р и Ркад (Р - Ркад), м²	—
6.	Предельный минимальный и максимальный размеры земельного участка (Рмин и Рмакс), м²	Рмин = — Рмакс = —
7.	Кадастровый или иной государственный учетный номер (инвентарный) здания, сооружения, объекта незавершенного строительства, расположенного на земельном участке	—
8.	Вид (виды) разрешенного использования	—
8.1.	Дополнительные сведения об использовании земельного участка	—
9.	Сведения о земельных участках (землях общего пользования, территории общего пользования), посредством которых обеспечивается доступ	—
10.	Иные сведения	—
4. Пояснения к сведениям об уточняемом земельном участке с кадастровым номером		24:46:5301001:906 :
1.	—	

1. Сведения о характерных точках границ уточняемого земельного участка с кадастровым номером 24:46:5301001:907 :

Система координат МСК-167, Зона 4 Зона № 4

Обозначение характерных точек границ	Координаты, м				Метод определения координат	Формулы, примененные для расчета средней квадратической погрешности определения координат характерных точек границ (Mt), с подставленными в такие формулы значениями и итоговые (вычисленные) значения Mt, м	Описание закрепления точки
	содержатся в Едином государственном реестре недвижимости		определены в результате выполнения комплексных кадастровых работ				
	X	Y	X	Y			
1	2	3	4	5	6	7	8
1168	620 592,97	77 504,18	620 590,10	77 505,06	Метод спутниковых геодезических измерений (определений)	0,10	—
1166	620 585,76	77 526,02	620 582,61	77 526,71			
1174	620 547,78	77 513,48	620 544,61	77 514,16			
1172	620 554,99	77 491,64	620 551,86	77 492,33			
1168	620 592,97	77 504,18	620 590,10	77 505,06			

2. Сведения о частях границ уточняемого земельного участка с кадастровым номером 24:46:5301001:907 :

Обозначение части границ		Горизонтальное проложение (S), м	Описание прохождения части границ	Сведения о согласовании местоположения границ (согласовано/спорное)
от т.	до т.			
1	2	3	4	5
1168	1166	22,91	—	согласовано
1166	1174	40,02		
1174	1172	23,00		
1172	1168	40,30		

3. Сведения о характеристиках уточняемого земельного участка с кадастровым номером 24:46:5301001:907 :

№ п/п	Наименование характеристики	Значение характеристики
1	2	3

1	2	3
1.	Адрес земельного участка	
1.1.	Сведения о местоположении земельного участка (при отсутствии адреса) в структурированном в соответствии с федеральной информационной адресной системой виде	—
1.2.	Дополнительные сведения о местоположении земельного участка	—
2.	Площадь земельного участка ± величина погрешности определения (вычисления) площади (Р ± ΔР), м²	922 ± 11,00
3.	Формула, примененная для вычисления предельной погрешности определения площади земельного участка, с подставленными значениями и итоговые (вычисленные) значения	ΔР=3.5*Mt*√P=3.5*0,1*√922=11
4.	Площадь земельного участка согласно сведениям Единого государственного реестра недвижимости (Ркад), м²	—
5.	Оценка расхождения Р и Ркад (Р - Ркад), м²	—
6.	Предельный минимальный и максимальный размеры земельного участка (Рмин и Рмакс), м²	Рмин = — Рмакс = —
7.	Кадастровый или иной государственный учетный номер (инвентарный) здания, сооружения, объекта незавершенного строительства, расположенного на земельном участке	—
8.	Вид (виды) разрешенного использования	—
8.1.	Дополнительные сведения об использовании земельного участка	—
9.	Сведения о земельных участках (землях общего пользования, территории общего пользования), посредством которых обеспечивается доступ	—
10.	Иные сведения	—
4. Пояснения к сведениям об уточняемом земельном участке с кадастровым номером		24:46:5301001:907 :
1.	—	

1. Сведения о характерных точках границ уточняемого земельного участка с кадастровым номером 24:46:5301001:908 :

Система координат МСК-167, Зона 4 Зона № 4

Обозначение характерных точек границ	Координаты, м				Метод определения координат	Формулы, примененные для расчета средней квадратической погрешности определения координат характерных точек границ (Mt), с подставленными в такие формулы значениями и итоговые (вычисленные) значения Mt, м	Описание закрепления точки
	содержатся в Едином государственном реестре недвижимости		определены в результате выполнения комплексных кадастровых работ				
	X	Y	X	Y			
1	2	3	4	5	6	7	8
1163	620 578,55	77 547,86	620 575,02	77 547,88	Метод спутниковых геодезических измерений (определений)	0,10	—
1175	620 540,57	77 535,32	620 536,91	77 535,70			
1174	620 547,78	77 513,48	620 544,61	77 514,16			
1166	620 585,76	77 526,02	620 582,61	77 526,71			
1163	620 578,55	77 547,86	620 575,02	77 547,88			

2. Сведения о частях границ уточняемого земельного участка с кадастровым номером 24:46:5301001:908 :

Обозначение части границ		Горизонтальное проложение (S), м	Описание прохождения части границ	Сведения о согласовании местоположения границ (согласовано/спорное)
от т.	до т.			
1	2	3	4	5
1163	1175	40,01	—	согласовано
1175	1174	22,87		
1174	1166	40,02		
1166	1163	22,49		

3. Сведения о характеристиках уточняемого земельного участка с кадастровым номером 24:46:5301001:908 :

№ п/п	Наименование характеристики	Значение характеристики
1	2	3

1	2	3
1.	Адрес земельного участка	
1.1.	Сведения о местоположении земельного участка (при отсутствии адреса) в структурированном в соответствии с федеральной информационной адресной системой виде	—
1.2.	Дополнительные сведения о местоположении земельного участка	—
2.	Площадь земельного участка ± величина погрешности определения (вычисления) площади (Р ± ΔР), м²	907 ± 11,00
3.	Формула, примененная для вычисления предельной погрешности определения площади земельного участка, с подставленными значениями и итоговые (вычисленные) значения	ΔР=3.5*Mt*√P=3.5*0,1*√907=11
4.	Площадь земельного участка согласно сведениям Единого государственного реестра недвижимости (Ркад), м²	—
5.	Оценка расхождения Р и Ркад (Р - Ркад), м²	—
6.	Предельный минимальный и максимальный размеры земельного участка (Рмин и Рмакс), м²	Рмин = — Рмакс = —
7.	Кадастровый или иной государственный учетный номер (инвентарный) здания, сооружения, объекта незавершенного строительства, расположенного на земельном участке	—
8.	Вид (виды) разрешенного использования	—
8.1.	Дополнительные сведения об использовании земельного участка	—
9.	Сведения о земельных участках (землях общего пользования, территории общего пользования), посредством которых обеспечивается доступ	—
10.	Иные сведения	—
4. Пояснения к сведениям об уточняемом земельном участке с кадастровым номером		24:46:5301001:908 :
1.	—	

1. Сведения о характерных точках границ уточняемого земельного участка с кадастровым номером 24:46:5301001:909 :

Система координат МСК-167, Зона 4 Зона № 4

Обозначение характерных точек границ	Координаты, м				Метод определения координат	Формулы, примененные для расчета средней квадратической погрешности определения координат характерных точек границ (Mt), с подставленными в такие формулы значениями и итоговые (вычисленные) значения Mt, м	Описание закрепления точки
	содержатся в Едином государственном реестре недвижимости		определены в результате выполнения комплексных кадастровых работ				
	X	Y	X	Y			
1	2	3	4	5	6	7	8
1176	620 571,34	77 569,69	620 567,64	77 570,20	Метод спутниковых геодезических измерений (определений)	0,10	—
1177	620 533,36	77 557,16	620 529,28	77 557,53			
1178	620 540,57	77 535,31	620 536,91	77 535,70			
1165	620 578,55	77 547,85	620 575,02	77 547,88			
1176	620 571,34	77 569,69	620 567,64	77 570,20			

2. Сведения о частях границ уточняемого земельного участка с кадастровым номером 24:46:5301001:909 :

Обозначение части границ		Горизонтальное проложение (S), м	Описание прохождения части границ	Сведения о согласовании местоположения границ (согласовано/спорное)
от т.	до т.			
1	2	3	4	5
1176	1177	40,40	—	согласовано
1177	1178	23,13		
1178	1165	40,01		
1165	1176	23,51		

3. Сведения о характеристиках уточняемого земельного участка с кадастровым номером 24:46:5301001:909 :

№ п/п	Наименование характеристики	Значение характеристики
1	2	3

1	2	3
1.	Адрес земельного участка	
1.1.	Сведения о местоположении земельного участка (при отсутствии адреса) в структурированном в соответствии с федеральной информационной адресной системой виде	—
1.2.	Дополнительные сведения о местоположении земельного участка	—
2.	Площадь земельного участка ± величина погрешности определения (вычисления) площади (Р ± ΔР), м²	937 ± 11,00
3.	Формула, примененная для вычисления предельной погрешности определения площади земельного участка, с подставленными значениями и итоговые (вычисленные) значения	ΔР=3.5*Mt*√P=3.5*0,1*√937=11
4.	Площадь земельного участка согласно сведениям Единого государственного реестра недвижимости (Ркад), м²	—
5.	Оценка расхождения Р и Ркад (Р - Ркад), м²	—
6.	Предельный минимальный и максимальный размеры земельного участка (Рмин и Рмакс), м²	Рмин = — Рмакс = —
7.	Кадастровый или иной государственный учетный номер (инвентарный) здания, сооружения, объекта незавершенного строительства, расположенного на земельном участке	—
8.	Вид (виды) разрешенного использования	—
8.1.	Дополнительные сведения об использовании земельного участка	—
9.	Сведения о земельных участках (землях общего пользования, территории общего пользования), посредством которых обеспечивается доступ	—
10.	Иные сведения	—
4. Пояснения к сведениям об уточняемом земельном участке с кадастровым номером		24:46:5301001:909 :
1.	—	

1. Сведения о характерных точках границ уточняемого земельного участка с кадастровым номером 24:46:5301001:910 :

Система координат МСК-167, Зона 4 Зона № 4

Обозначение характерных точек границ	Координаты, м				Метод определения координат	Формулы, примененные для расчета средней квадратической погрешности определения координат характерных точек границ (Mt), с подставленными в такие формулы значениями и итоговые (вычисленные) значения Mt, м	Описание закрепления точки
	содержатся в Едином государственном реестре недвижимости		определены в результате выполнения комплексных кадастровых работ				
	X	Y	X	Y			
1	2	3	4	5	6	7	8
1162	620 571,34	77 569,70	620 567,64	77 570,20	Метод спутниковых геодезических измерений (определений)	0,10	—
1161	620 564,13	77 591,54	620 560,43	77 592,04			
1179	620 526,15	77 579,00	620 521,51	77 579,13			
1177	620 533,36	77 557,16	620 529,28	77 557,53			
1162	620 571,34	77 569,70	620 567,64	77 570,20			

2. Сведения о частях границ уточняемого земельного участка с кадастровым номером 24:46:5301001:910 :

Обозначение части границ		Горизонтальное проложение (S), м	Описание прохождения части границ	Сведения о согласовании местоположения границ (согласовано/спорное)
от т.	до т.			
1	2	3	4	5
1162	1161	23,00	—	согласовано
1161	1179	41,01		
1179	1177	22,96		
1177	1162	40,40		

3. Сведения о характеристиках уточняемого земельного участка с кадастровым номером 24:46:5301001:910 :

№ п/п	Наименование характеристики	Значение характеристики
1	2	3

1	2	3
1.	Адрес земельного участка	
1.1.	Сведения о местоположении земельного участка (при отсутствии адреса) в структурированном в соответствии с федеральной информационной адресной системой виде	—
1.2.	Дополнительные сведения о местоположении земельного участка	—
2.	Площадь земельного участка ± величина погрешности определения (вычисления) площади (Р ± ΔР), м²	935 ± 11,00
3.	Формула, примененная для вычисления предельной погрешности определения площади земельного участка, с подставленными значениями и итоговые (вычисленные) значения	ΔР=3.5*Mt*√P=3.5*0,1*√935=11
4.	Площадь земельного участка согласно сведениям Единого государственного реестра недвижимости (Ркад), м²	—
5.	Оценка расхождения Р и Ркад (Р - Ркад), м²	—
6.	Предельный минимальный и максимальный размеры земельного участка (Рмин и Рмакс), м²	Рмин = — Рмакс = —
7.	Кадастровый или иной государственный учетный номер (инвентарный) здания, сооружения, объекта незавершенного строительства, расположенного на земельном участке	—
8.	Вид (виды) разрешенного использования	—
8.1.	Дополнительные сведения об использовании земельного участка	—
9.	Сведения о земельных участках (землях общего пользования, территории общего пользования), посредством которых обеспечивается доступ	—
10.	Иные сведения	—
4. Пояснения к сведениям об уточняемом земельном участке с кадастровым номером		24:46:5301001:910 :
1.	—	

1. Сведения о характерных точках границ уточняемого земельного участка с кадастровым номером 24:46:5301001:911 :

Система координат МСК-167, Зона 4 Зона № 4

Обозначение характерных точек границ	Координаты, м				Метод определения координат	Формулы, примененные для расчета средней квадратической погрешности определения координат характерных точек границ (Mt), с подставленными в такие формулы значениями и итоговые (вычисленные) значения Mt, м	Описание закрепления точки
	содержатся в Едином государственном реестре недвижимости		определены в результате выполнения комплексных кадастровых работ				
	X	Y	X	Y			
1	2	3	4	5	6	7	8
1180	620 549,71	77 635,22	620 546,01	77 635,72	Метод спутниковых геодезических измерений (определений)	0,10	—
1181	620 511,73	77 622,68	620 508,03	77 623,18			
1182	620 518,94	77 600,84	620 515,24	77 601,34			
1183	620 556,92	77 613,38	620 553,22	77 613,88			
1180	620 549,71	77 635,22	620 546,01	77 635,72			

2. Сведения о частях границ уточняемого земельного участка с кадастровым номером 24:46:5301001:911 :

Обозначение части границ		Горизонтальное проложение (S), м	Описание прохождения части границ	Сведения о согласовании местоположения границ (согласовано/спорное)
от т.	до т.			
1	2	3	4	5
1180	1181	40,00	—	согласовано
1181	1182	23,00		
1182	1183	40,00		
1183	1180	23,00		

3. Сведения о характеристиках уточняемого земельного участка с кадастровым номером 24:46:5301001:911 :

№ п/п	Наименование характеристики	Значение характеристики
1	2	3

1	2	3
1.	Адрес земельного участка	
1.1.	Сведения о местоположении земельного участка (при отсутствии адреса) в структурированном в соответствии с федеральной информационной адресной системой виде	—
1.2.	Дополнительные сведения о местоположении земельного участка	—
2.	Площадь земельного участка ± величина погрешности определения (вычисления) площади (Р ± ΔР), м²	920 ± 11,00
3.	Формула, примененная для вычисления предельной погрешности определения площади земельного участка, с подставленными значениями и итоговые (вычисленные) значения	ΔР=3.5*Mt*√P=3.5*0,1*√920=11
4.	Площадь земельного участка согласно сведениям Единого государственного реестра недвижимости (Ркад), м²	—
5.	Оценка расхождения Р и Ркад (Р - Ркад), м²	—
6.	Предельный минимальный и максимальный размеры земельного участка (Рмин и Рмакс), м²	Рмин = — Рмакс = —
7.	Кадастровый или иной государственный учетный номер (инвентарный) здания, сооружения, объекта незавершенного строительства, расположенного на земельном участке	—
8.	Вид (виды) разрешенного использования	—
8.1.	Дополнительные сведения об использовании земельного участка	—
9.	Сведения о земельных участках (землях общего пользования, территории общего пользования), посредством которых обеспечивается доступ	—
10.	Иные сведения	—
4. Пояснения к сведениям об уточняемом земельном участке с кадастровым номером		24:46:5301001:911 :
1.	—	

1. Сведения о характерных точках границ уточняемого земельного участка с кадастровым номером 24:46:5301001:912 :

Система координат МСК-167, Зона 4 Зона № 4

Обозначение характерных точек границ	Координаты, м				Метод определения координат	Формулы, примененные для расчета средней квадратической погрешности определения координат характерных точек границ (Mt), с подставленными в такие формулы значениями и итоговые (вычисленные) значения Mt, м	Описание закрепления точки
	содержатся в Едином государственном реестре недвижимости		определены в результате выполнения комплексных кадастровых работ				
	X	Y	X	Y			
1	2	3	4	5	6	7	8
1184	620 506,03	77 620,80	620 496,28	77 629,52	Метод спутниковых геодезических измерений (определений)	0,10	—
н570У	—	—	620 489,44	77 627,34			
н571У	—	—	620 493,20	77 616,56			
1185	620 468,05	77 608,26	620 462,55	77 606,42			
н273У	—	—	620 465,66	77 598,09			
1186	620 475,26	77 586,42	620 469,95	77 586,64			
1187	620 513,24	77 598,96	620 507,87	77 599,26			
1184	620 506,03	77 620,80	620 496,28	77 629,52			

2. Сведения о частях границ уточняемого земельного участка с кадастровым номером 24:46:5301001:912 :

Обозначение части границ		Горизонтальное проложение (S), м	Описание прохождения части границ	Сведения о согласовании местоположения границ (согласовано/спорное)
от т.	до т.			
1	2	3	4	5
1184	н570У	7,18	—	согласовано
н570У	н571У	11,42		
н571У	1185	32,28		
1185	н273У	8,89		

1	2	3	4	5
н273У	1186	12,23	—	согласовано
1186	1187	39,96		
1187	1184	32,40		

3. Сведения о характеристиках уточняемого земельного участка с кадастровым номером 24:46:5301001:912 :

№ п/п	Наименование характеристики	Значение характеристики
1	2	3
1.	Адрес земельного участка	
1.1.	Сведения о местоположении земельного участка (при отсутствии адреса) в структурированном в соответствии с федеральной информационной адресной системой виде	—
1.2.	Дополнительные сведения о местоположении земельного участка	—
2.	Площадь земельного участка ± величина погрешности определения (вычисления) площади (Р ± ΔР), м²	924 ± 11,00
3.	Формула, примененная для вычисления предельной погрешности определения площади земельного участка, с подставленными значениями и итоговые (вычисленные) значения	ΔР=3.5*Mt*√P=3.5*0,1*√924=11
4.	Площадь земельного участка согласно сведениям Единого государственного реестра недвижимости (Ркад), м²	—
5.	Оценка расхождения Р и Ркад (Р - Ркад), м²	—
6.	Предельный минимальный и максимальный размеры земельного участка (Рмин и Рмакс), м²	Рмин = — Рмакс = —
7.	Кадастровый или иной государственный учетный номер (инвентарный) здания, сооружения, объекта незавершенного строительства, расположенного на земельном участке	—
8.	Вид (виды) разрешенного использования	—
8.1.	Дополнительные сведения об использовании земельного участка	—
9.	Сведения о земельных участках (землях общего пользования, территории общего пользования), посредством которых обеспечивается доступ	—
10.	Иные сведения	—

4. Пояснения к сведениям об уточняемом земельном участке с кадастровым номером 24:46:5301001:912 :

1.	—

1. Сведения о характерных точках границ уточняемого земельного участка с кадастровым номером 24:46:5301001:913 :

Система координат МСК-167, Зона 4 Зона № 4

Обозначение характерных точек границ	Координаты, м				Метод определения координат	Формулы, примененные для расчета средней квадратической погрешности определения координат характерных точек границ (Mt), с подставленными в такие формулы значениями и итоговые (вычисленные) значения Mt, м	Описание закрепления точки
	содержатся в Едином государственном реестре недвижимости		определены в результате выполнения комплексных кадастровых работ				
	X	Y	X	Y			
1	2	3	4	5	6	7	8
1188	620 520,45	77 577,12	620 516,37	77 578,99	Метод спутниковых геодезических измерений (определений)	0,10	—
1187	620 513,24	77 598,96	620 508,43	77 599,45			
1187	—	—	620 507,87	77 599,26			
1186	620 475,26	77 586,42	620 469,95	77 586,64			
1189	620 482,47	77 564,58	620 477,43	77 565,56			
1188	620 520,45	77 577,12	620 516,37	77 578,99			

2. Сведения о частях границ уточняемого земельного участка с кадастровым номером 24:46:5301001:913 :

Обозначение части границ		Горизонтальное проложение (S), м	Описание прохождения части границ	Сведения о согласовании местоположения границ (согласовано/спорное)
от т.	до т.			
1	2	3	4	5
1188	1187	21,95	—	согласовано
1187	1187	0,59		
1187	1186	39,96		
1186	1189	22,37		
1189	1188	41,19		

3. Сведения о характеристиках уточняемого земельного участка с кадастровым номером 24:46:5301001:913 :

№ п/п	Наименование характеристики	Значение характеристики
1	2	3

1	2	3
1.	Адрес земельного участка	
1.1.	Сведения о местоположении земельного участка (при отсутствии адреса) в структурированном в соответствии с федеральной информационной адресной системой виде	—
1.2.	Дополнительные сведения о местоположении земельного участка	—
2.	Площадь земельного участка ± величина погрешности определения (вычисления) площади (Р ± ΔР), м²	905 ± 11,00
3.	Формула, примененная для вычисления предельной погрешности определения площади земельного участка, с подставленными значениями и итоговые (вычисленные) значения	ΔР=3.5*Mt*√P=3.5*0,1*√905=11
4.	Площадь земельного участка согласно сведениям Единого государственного реестра недвижимости (Ркад), м²	—
5.	Оценка расхождения Р и Ркад (Р - Ркад), м²	—
6.	Предельный минимальный и максимальный размеры земельного участка (Рмин и Рмакс), м²	Рмин = — Рмакс = —
7.	Кадастровый или иной государственный учетный номер (инвентарный) здания, сооружения, объекта незавершенного строительства, расположенного на земельном участке	—
8.	Вид (виды) разрешенного использования	—
8.1.	Дополнительные сведения об использовании земельного участка	—
9.	Сведения о земельных участках (землях общего пользования, территории общего пользования), посредством которых обеспечивается доступ	—
10.	Иные сведения	—
4. Пояснения к сведениям об уточняемом земельном участке с кадастровым номером		24:46:5301001:913 :
1.	—	

1. Сведения о характерных точках границ уточняемого земельного участка с кадастровым номером 24:46:5301001:914 :

Система координат МСК-167, Зона 4 Зона № 4

Обозначение характерных точек границ	Координаты, м				Метод определения координат	Формулы, примененные для расчета средней квадратической погрешности определения координат характерных точек границ (Mt), с подставленными в такие формулы значениями и итоговые (вычисленные) значения Mt, м	Описание закрепления точки
	содержатся в Едином государственном реестре недвижимости		определены в результате выполнения комплексных кадастровых работ				
	X	Y	X	Y			
1	2	3	4	5	6	7	8
1190	620 527,66	77 555,28	620 523,93	77 556,81	Метод спутниковых геодезических измерений (определений)	0,10	—
1188	620 520,45	77 577,12	620 516,37	77 578,99			
1189	620 482,47	77 564,58	620 477,43	77 565,56			
1191	620 489,68	77 542,74	620 484,98	77 543,40			
1190	620 527,66	77 555,28	620 523,93	77 556,81			

2. Сведения о частях границ уточняемого земельного участка с кадастровым номером 24:46:5301001:914 :

Обозначение части границ		Горизонтальное проложение (S), м	Описание прохождения части границ	Сведения о согласовании местоположения границ (согласовано/спорное)
от т.	до т.			
1	2	3	4	5
1190	1188	23,43	—	согласовано
1188	1189	41,19		
1189	1191	23,41		
1191	1190	41,19		

3. Сведения о характеристиках уточняемого земельного участка с кадастровым номером 24:46:5301001:914 :

№ п/п	Наименование характеристики	Значение характеристики
1	2	3

1	2	3
1.	Адрес земельного участка	
1.1.	Сведения о местоположении земельного участка (при отсутствии адреса) в структурированном в соответствии с федеральной информационной адресной системой виде	—
1.2.	Дополнительные сведения о местоположении земельного участка	—
2.	Площадь земельного участка ± величина погрешности определения (вычисления) площади (Р ± ΔР), м²	965 ± 11,00
3.	Формула, примененная для вычисления предельной погрешности определения площади земельного участка, с подставленными значениями и итоговые (вычисленные) значения	ΔР=3.5*Mt*√P=3.5*0,1*√965=11
4.	Площадь земельного участка согласно сведениям Единого государственного реестра недвижимости (Ркад), м²	—
5.	Оценка расхождения Р и Ркад (Р - Ркад), м²	—
6.	Предельный минимальный и максимальный размеры земельного участка (Рмин и Рмакс), м²	Рмин = — Рмакс = —
7.	Кадастровый или иной государственный учетный номер (инвентарный) здания, сооружения, объекта незавершенного строительства, расположенного на земельном участке	—
8.	Вид (виды) разрешенного использования	—
8.1.	Дополнительные сведения об использовании земельного участка	—
9.	Сведения о земельных участках (землях общего пользования, территории общего пользования), посредством которых обеспечивается доступ	—
10.	Иные сведения	—
4. Пояснения к сведениям об уточняемом земельном участке с кадастровым номером		24:46:5301001:914 :
1.	—	

1. Сведения о характерных точках границ уточняемого земельного участка с кадастровым номером 24:46:5301001:915 :

Система координат МСК-167, Зона 4 Зона № 4

Обозначение характерных точек границ	Координаты, м				Метод определения координат	Формулы, примененные для расчета средней квадратической погрешности определения координат характерных точек границ (Mt), с подставленными в такие формулы значениями и итоговые (вычисленные) значения Mt, м	Описание закрепления точки
	содержатся в Едином государственном реестре недвижимости		определены в результате выполнения комплексных кадастровых работ				
	X	Y	X	Y			
1	2	3	4	5	6	7	8
1192	620 496,89	77 520,90	620 492,46	77 521,68	Метод спутниковых геодезических измерений (определений)	0,10	—
1193	620 534,87	77 533,44	620 532,29	77 534,38			
1190	620 527,66	77 555,28	620 523,93	77 556,81			
1191	620 489,68	77 542,74	620 484,98	77 543,40			
1192	620 496,89	77 520,90	620 492,46	77 521,68			

2. Сведения о частях границ уточняемого земельного участка с кадастровым номером 24:46:5301001:915 :

Обозначение части границ		Горизонтальное проложение (S), м	Описание прохождения части границ	Сведения о согласовании местоположения границ (согласовано/спорное)
от т.	до т.			
1	2	3	4	5
1192	1193	41,81	—	согласовано
1193	1190	23,94		
1190	1191	41,19		
1191	1192	22,97		

3. Сведения о характеристиках уточняемого земельного участка с кадастровым номером 24:46:5301001:915 :

№ п/п	Наименование характеристики	Значение характеристики
1	2	3

1	2	3
1.	Адрес земельного участка	
1.1.	Сведения о местоположении земельного участка (при отсутствии адреса) в структурированном в соответствии с федеральной информационной адресной системой виде	—
1.2.	Дополнительные сведения о местоположении земельного участка	—
2.	Площадь земельного участка ± величина погрешности определения (вычисления) площади (Р ± ΔР), м²	973 ± 11,00
3.	Формула, примененная для вычисления предельной погрешности определения площади земельного участка, с подставленными значениями и итоговые (вычисленные) значения	ΔР=3.5*Mt*√P=3.5*0,1*√973=11
4.	Площадь земельного участка согласно сведениям Единого государственного реестра недвижимости (Ркад), м²	—
5.	Оценка расхождения Р и Ркад (Р - Ркад), м²	—
6.	Предельный минимальный и максимальный размеры земельного участка (Рмин и Рмакс), м²	Рмин = — Рмакс = —
7.	Кадастровый или иной государственный учетный номер (инвентарный) здания, сооружения, объекта незавершенного строительства, расположенного на земельном участке	—
8.	Вид (виды) разрешенного использования	—
8.1.	Дополнительные сведения об использовании земельного участка	—
9.	Сведения о земельных участках (землях общего пользования, территории общего пользования), посредством которых обеспечивается доступ	—
10.	Иные сведения	—
4. Пояснения к сведениям об уточняемом земельном участке с кадастровым номером		24:46:5301001:915 :
1.	—	

1. Сведения о характерных точках границ уточняемого земельного участка с кадастровым номером 24:46:5301001:917 :

Система координат МСК-167, Зона 4 Зона № 4

Обозначение характерных точек границ	Координаты, м				Метод определения координат	Формулы, примененные для расчета средней квадратической погрешности определения координат характерных точек границ (Mt), с подставленными в такие формулы значениями и итоговые (вычисленные) значения Mt, м	Описание закрепления точки
	содержатся в Едином государственном реестре недвижимости		определены в результате выполнения комплексных кадастровых работ				
	X	Y	X	Y			
1	2	3	4	5	6	7	8
1194	620 511,31	77 477,22	620 508,85	77 479,00	Метод спутниковых геодезических измерений (определений)	0,10	—
1195	620 473,32	77 464,68	620 470,89	77 466,41			
1196	620 480,54	77 442,84	620 478,69	77 444,46			
1197	620 518,52	77 455,38	620 516,64	77 457,25			
1194	620 511,31	77 477,22	620 508,85	77 479,00			

2. Сведения о частях границ уточняемого земельного участка с кадастровым номером 24:46:5301001:917 :

Обозначение части границ		Горизонтальное проложение (S), м	Описание прохождения части границ	Сведения о согласовании местоположения границ (согласовано/спорное)
от т.	до т.			
1	2	3	4	5
1194	1195	39,99	—	согласовано
1195	1196	23,29		
1196	1197	40,05		
1197	1194	23,10		

3. Сведения о характеристиках уточняемого земельного участка с кадастровым номером 24:46:5301001:917 :

№ п/п	Наименование характеристики	Значение характеристики
1	2	3

1	2	3
1.	Адрес земельного участка	
1.1.	Сведения о местоположении земельного участка (при отсутствии адреса) в структурированном в соответствии с федеральной информационной адресной системой виде	—
1.2.	Дополнительные сведения о местоположении земельного участка	—
2.	Площадь земельного участка ± величина погрешности определения (вычисления) площади (Р ± ΔР), м²	928 ± 11,00
3.	Формула, примененная для вычисления предельной погрешности определения площади земельного участка, с подставленными значениями и итоговые (вычисленные) значения	ΔР=3.5*Mt*√P=3.5*0,1*√928=11
4.	Площадь земельного участка согласно сведениям Единого государственного реестра недвижимости (Ркад), м²	—
5.	Оценка расхождения Р и Ркад (Р - Ркад), м²	—
6.	Предельный минимальный и максимальный размеры земельного участка (Рмин и Рмакс), м²	Рмин = — Рмакс = —
7.	Кадастровый или иной государственный учетный номер (инвентарный) здания, сооружения, объекта незавершенного строительства, расположенного на земельном участке	—
8.	Вид (виды) разрешенного использования	—
8.1.	Дополнительные сведения об использовании земельного участка	—
9.	Сведения о земельных участках (землях общего пользования, территории общего пользования), посредством которых обеспечивается доступ	—
10.	Иные сведения	—
4. Пояснения к сведениям об уточняемом земельном участке с кадастровым номером		24:46:5301001:917 :
1.	—	

1. Сведения о характерных точках границ уточняемого земельного участка с кадастровым номером 24:46:5301001:918 :

Система координат МСК-167, Зона 4 Зона № 4

Обозначение характерных точек границ	Координаты, м				Метод определения координат	Формулы, примененные для расчета средней квадратической погрешности определения координат характерных точек границ (Mt), с подставленными в такие формулы значениями и итоговые (вычисленные) значения Mt, м	Описание закрепления точки
	содержатся в Едином государственном реестре недвижимости		определены в результате выполнения комплексных кадастровых работ				
	X	Y	X	Y			
1	2	3	4	5	6	7	8
1194	620 511,31	77 477,22	620 508,85	77 479,00	Метод спутниковых геодезических измерений (определений)	0,10	—
1198	620 504,10	77 499,06	620 501,65	77 499,60			
1199	620 466,12	77 486,52	620 463,29	77 487,36			
1195	620 473,32	77 464,68	620 470,89	77 466,41			
1194	620 511,31	77 477,22	620 508,85	77 479,00			

2. Сведения о частях границ уточняемого земельного участка с кадастровым номером 24:46:5301001:918 :

Обозначение части границ		Горизонтальное проложение (S), м	Описание прохождения части границ	Сведения о согласовании местоположения границ (согласовано/спорное)
от т.	до т.			
1	2	3	4	5
1194	1198	21,82	—	согласовано
1198	1199	40,27		
1199	1195	22,29		
1195	1194	39,99		

3. Сведения о характеристиках уточняемого земельного участка с кадастровым номером 24:46:5301001:918 :

№ п/п	Наименование характеристики	Значение характеристики
1	2	3

1	2	3
1.	Адрес земельного участка	
1.1.	Сведения о местоположении земельного участка (при отсутствии адреса) в структурированном в соответствии с федеральной информационной адресной системой виде	—
1.2.	Дополнительные сведения о местоположении земельного участка	—
2.	Площадь земельного участка ± величина погрешности определения (вычисления) площади (Р ± ΔР), м²	885 ± 10,00
3.	Формула, примененная для вычисления предельной погрешности определения площади земельного участка, с подставленными значениями и итоговые (вычисленные) значения	ΔР=3.5*Mt*√P=3.5*0,1*√885=10
4.	Площадь земельного участка согласно сведениям Единого государственного реестра недвижимости (Ркад), м²	—
5.	Оценка расхождения Р и Ркад (Р - Ркад), м²	—
6.	Предельный минимальный и максимальный размеры земельного участка (Рмин и Рмакс), м²	Рмин = — Рмакс = —
7.	Кадастровый или иной государственный учетный номер (инвентарный) здания, сооружения, объекта незавершенного строительства, расположенного на земельном участке	—
8.	Вид (виды) разрешенного использования	—
8.1.	Дополнительные сведения об использовании земельного участка	—
9.	Сведения о земельных участках (землях общего пользования, территории общего пользования), посредством которых обеспечивается доступ	—
10.	Иные сведения	—
4. Пояснения к сведениям об уточняемом земельном участке с кадастровым номером		24:46:5301001:918 :
1.	—	

1. Сведения о характерных точках границ уточняемого земельного участка с кадастровым номером 24:46:5301001:919 :

Система координат МСК-167, Зона 4 Зона № 4

Обозначение характерных точек границ	Координаты, м				Метод определения координат	Формулы, примененные для расчета средней квадратической погрешности определения координат характерных точек границ (Mt), с подставленными в такие формулы значениями и итоговые (вычисленные) значения Mt, м	Описание закрепления точки
	содержатся в Едином государственном реестре недвижимости		определены в результате выполнения комплексных кадастровых работ				
	X	Y	X	Y			
1	2	3	4	5	6	7	8
1200	620 458,91	77 508,36	620 455,14	77 509,41	Метод спутниковых геодезических измерений (определений)	0,10	—
1192	620 496,89	77 520,90	620 492,46	77 521,68			
1191	620 489,68	77 542,74	620 484,98	77 543,40			
1201	620 451,69	77 530,20	620 449,45	77 531,15			
1200	620 458,91	77 508,36	620 455,14	77 509,41			

2. Сведения о частях границ уточняемого земельного участка с кадастровым номером 24:46:5301001:919 :

Обозначение части границ		Горизонтальное проложение (S), м	Описание прохождения части границ	Сведения о согласовании местоположения границ (согласовано/спорное)
от т.	до т.			
1	2	3	4	5
1200	1192	39,29	—	согласовано
1192	1191	22,97		
1191	1201	37,58		
1201	1200	22,47		

3. Сведения о характеристиках уточняемого земельного участка с кадастровым номером 24:46:5301001:919 :

№ п/п	Наименование характеристики	Значение характеристики
1	2	3

1	2	3
1.	Адрес земельного участка	
1.1.	Сведения о местоположении земельного участка (при отсутствии адреса) в структурированном в соответствии с федеральной информационной адресной системой виде	—
1.2.	Дополнительные сведения о местоположении земельного участка	—
2.	Площадь земельного участка ± величина погрешности определения (вычисления) площади (Р ± ΔР), м²	872 ± 10,00
3.	Формула, примененная для вычисления предельной погрешности определения площади земельного участка, с подставленными значениями и итоговые (вычисленные) значения	ΔР=3.5*Mt*√P=3.5*0,1*√872=10
4.	Площадь земельного участка согласно сведениям Единого государственного реестра недвижимости (Ркад), м²	—
5.	Оценка расхождения Р и Ркад (Р - Ркад), м²	—
6.	Предельный минимальный и максимальный размеры земельного участка (Рмин и Рмакс), м²	Рмин = — Рмакс = —
7.	Кадастровый или иной государственный учетный номер (инвентарный) здания, сооружения, объекта незавершенного строительства, расположенного на земельном участке	—
8.	Вид (виды) разрешенного использования	—
8.1.	Дополнительные сведения об использовании земельного участка	—
9.	Сведения о земельных участках (землях общего пользования, территории общего пользования), посредством которых обеспечивается доступ	—
10.	Иные сведения	—
4. Пояснения к сведениям об уточняемом земельном участке с кадастровым номером		24:46:5301001:919 :
1.	—	

1. Сведения о характерных точках границ уточняемого земельного участка с кадастровым номером 24:46:5301001:920 :

Система координат МСК-167, Зона 4 Зона № 4

Обозначение характерных точек границ	Координаты, м				Метод определения координат	Формулы, примененные для расчета средней квадратической погрешности определения координат характерных точек границ (Mt), с подставленными в такие формулы значениями и итоговые (вычисленные) значения Mt, м	Описание закрепления точки
	содержатся в Едином государственном реестре недвижимости		определены в результате выполнения комплексных кадастровых работ				
	X	Y	X	Y			
1	2	3	4	5	6	7	8
1202	620 444,48	77 552,04	620 441,97	77 552,90	Метод спутниковых геодезических измерений (определений)	0,10	—
1201	620 451,69	77 530,20	620 449,45	77 531,15			
1191	620 489,68	77 542,74	620 484,98	77 543,40			
1189	620 482,47	77 564,58	620 477,43	77 565,56			
1202	620 444,48	77 552,04	620 441,97	77 552,90			

2. Сведения о частях границ уточняемого земельного участка с кадастровым номером 24:46:5301001:920 :

Обозначение части границ		Горизонтальное проложение (S), м	Описание прохождения части границ	Сведения о согласовании местоположения границ (согласовано/спорное)
от т.	до т.			
1	2	3	4	5
1202	1201	23,00	—	согласовано
1201	1191	37,58		
1191	1189	23,41		
1189	1202	37,65		

3. Сведения о характеристиках уточняемого земельного участка с кадастровым номером 24:46:5301001:920 :

№ п/п	Наименование характеристики	Значение характеристики
1	2	3

1	2	3
1.	Адрес земельного участка	
1.1.	Сведения о местоположении земельного участка (при отсутствии адреса) в структурированном в соответствии с федеральной информационной адресной системой виде	—
1.2.	Дополнительные сведения о местоположении земельного участка	—
2.	Площадь земельного участка ± величина погрешности определения (вычисления) площади (Р ± ΔР), м²	873 ± 10,00
3.	Формула, примененная для вычисления предельной погрешности определения площади земельного участка, с подставленными значениями и итоговые (вычисленные) значения	ΔР=3.5*Mt*√P=3.5*0,1*√873=10
4.	Площадь земельного участка согласно сведениям Единого государственного реестра недвижимости (Ркад), м²	—
5.	Оценка расхождения Р и Ркад (Р - Ркад), м²	—
6.	Предельный минимальный и максимальный размеры земельного участка (Рмин и Рмакс), м²	Рмин = — Рмакс = —
7.	Кадастровый или иной государственный учетный номер (инвентарный) здания, сооружения, объекта незавершенного строительства, расположенного на земельном участке	—
8.	Вид (виды) разрешенного использования	—
8.1.	Дополнительные сведения об использовании земельного участка	—
9.	Сведения о земельных участках (землях общего пользования, территории общего пользования), посредством которых обеспечивается доступ	—
10.	Иные сведения	—
4. Пояснения к сведениям об уточняемом земельном участке с кадастровым номером		24:46:5301001:920 :
1.	—	

1. Сведения о характерных точках границ уточняемого земельного участка с кадастровым номером 24:46:5301001:921 :

Система координат МСК-167, Зона 4 Зона № 4

Обозначение характерных точек границ	Координаты, м				Метод определения координат	Формулы, примененные для расчета средней квадратической погрешности определения координат характерных точек границ (Mt), с подставленными в такие формулы значениями и итоговые (вычисленные) значения Mt, м	Описание закрепления точки
	содержатся в Едином государственном реестре недвижимости		определены в результате выполнения комплексных кадастровых работ				
	X	Y	X	Y			
1	2	3	4	5	6	7	8
1186	620 475,26	77 586,42	620 469,95	77 586,64	Метод спутниковых геодезических измерений (определений)	0,10	—
1203	620 437,27	77 573,88	620 434,38	77 575,00			
1202	620 444,48	77 552,04	620 441,97	77 552,90			
1189	620 482,47	77 564,58	620 477,43	77 565,56			
1186	620 475,26	77 586,42	620 469,95	77 586,64			

2. Сведения о частях границ уточняемого земельного участка с кадастровым номером 24:46:5301001:921 :

Обозначение части границ		Горизонтальное проложение (S), м	Описание прохождения части границ	Сведения о согласовании местоположения границ (согласовано/спорное)
от т.	до т.			
1	2	3	4	5
1186	1203	37,43	—	согласовано
1203	1202	23,37		
1202	1189	37,65		
1189	1186	22,37		

3. Сведения о характеристиках уточняемого земельного участка с кадастровым номером 24:46:5301001:921 :

№ п/п	Наименование характеристики	Значение характеристики
1	2	3

1	2	3
1.	Адрес земельного участка	
1.1.	Сведения о местоположении земельного участка (при отсутствии адреса) в структурированном в соответствии с федеральной информационной адресной системой виде	—
1.2.	Дополнительные сведения о местоположении земельного участка	—
2.	Площадь земельного участка ± величина погрешности определения (вычисления) площади (Р ± ΔР), м²	858 ± 10,00
3.	Формула, примененная для вычисления предельной погрешности определения площади земельного участка, с подставленными значениями и итоговые (вычисленные) значения	ΔР=3.5*Mt*√P=3.5*0,1*√858=10
4.	Площадь земельного участка согласно сведениям Единого государственного реестра недвижимости (Ркад), м²	—
5.	Оценка расхождения Р и Ркад (Р - Ркад), м²	—
6.	Предельный минимальный и максимальный размеры земельного участка (Рмин и Рмакс), м²	Рмин = — Рмакс = —
7.	Кадастровый или иной государственный учетный номер (инвентарный) здания, сооружения, объекта незавершенного строительства, расположенного на земельном участке	—
8.	Вид (виды) разрешенного использования	—
8.1.	Дополнительные сведения об использовании земельного участка	—
9.	Сведения о земельных участках (землях общего пользования, территории общего пользования), посредством которых обеспечивается доступ	—
10.	Иные сведения	—
4. Пояснения к сведениям об уточняемом земельном участке с кадастровым номером		24:46:5301001:921 :
1.	—	

1. Сведения о характерных точках границ уточняемого земельного участка с кадастровым номером 24:46:5301001:922 :

Система координат МСК-167, Зона 4 Зона № 4

Обозначение характерных точек границ	Координаты, м				Метод определения координат	Формулы, примененные для расчета средней квадратической погрешности определения координат характерных точек границ (Mt), с подставленными в такие формулы значениями и итоговые (вычисленные) значения Mt, м	Описание закрепления точки
	содержатся в Едином государственном реестре недвижимости		определены в результате выполнения комплексных кадастровых работ				
	X	Y	X	Y			
1	2	3	4	5	6	7	8
1204	620 424,37	77 593,84	620 418,56	77 594,11	Метод спутниковых геодезических измерений (определений)	0,10	—
1205	620 386,38	77 581,30	620 381,10	77 581,90			
1206	620 393,59	77 559,46	620 388,52	77 560,13			
1207	620 431,58	77 572,00	620 426,51	77 573,41			
1204	620 424,37	77 593,84	620 418,56	77 594,11			

2. Сведения о частях границ уточняемого земельного участка с кадастровым номером 24:46:5301001:922 :

Обозначение части границ		Горизонтальное проложение (S), м	Описание прохождения части границ	Сведения о согласовании местоположения границ (согласовано/спорное)
от т.	до т.			
1	2	3	4	5
1204	1205	39,40	—	согласовано
1205	1206	23,00		
1206	1207	40,24		
1207	1204	22,17		

3. Сведения о характеристиках уточняемого земельного участка с кадастровым номером 24:46:5301001:922 :

№ п/п	Наименование характеристики	Значение характеристики
1	2	3

1	2	3
1.	Адрес земельного участка	
1.1.	Сведения о местоположении земельного участка (при отсутствии адреса) в структурированном в соответствии с федеральной информационной адресной системой виде	—
1.2.	Дополнительные сведения о местоположении земельного участка	—
2.	Площадь земельного участка ± величина погрешности определения (вычисления) площади (Р ± ΔР), м²	899 ± 10,00
3.	Формула, примененная для вычисления предельной погрешности определения площади земельного участка, с подставленными значениями и итоговые (вычисленные) значения	ΔР=3.5*Mt*√P=3.5*0,1*√899=10
4.	Площадь земельного участка согласно сведениям Единого государственного реестра недвижимости (Ркад), м²	—
5.	Оценка расхождения Р и Ркад (Р - Ркад), м²	—
6.	Предельный минимальный и максимальный размеры земельного участка (Рмин и Рмакс), м²	Рмин = — Рмакс = —
7.	Кадастровый или иной государственный учетный номер (инвентарный) здания, сооружения, объекта незавершенного строительства, расположенного на земельном участке	—
8.	Вид (виды) разрешенного использования	—
8.1.	Дополнительные сведения об использовании земельного участка	—
9.	Сведения о земельных участках (землях общего пользования, территории общего пользования), посредством которых обеспечивается доступ	—
10.	Иные сведения	—
4. Пояснения к сведениям об уточняемом земельном участке с кадастровым номером		24:46:5301001:922 :
1.	—	

1. Сведения о характерных точках границ уточняемого земельного участка с кадастровым номером 24:46:5301001:923 :

Система координат МСК-167, Зона 4 Зона № 4

Обозначение характерных точек границ	Координаты, м				Метод определения координат	Формулы, примененные для расчета средней квадратической погрешности определения координат характерных точек границ (Mt), с подставленными в такие формулы значениями и итоговые (вычисленные) значения Mt, м	Описание закрепления точки
	содержатся в Едином государственном реестре недвижимости		определены в результате выполнения комплексных кадастровых работ				
	X	Y	X	Y			
1	2	3	4	5	6	7	8
1208	620 418,56	77 594,11	620 418,56	77 594,11	Метод спутниковых геодезических измерений (определений)	0,10	—
1209	620 409,68	77 618,42	620 409,37	77 619,16			
1210	620 373,12	77 606,35	620 373,12	77 606,35			
н572У	—	—	620 374,29	77 602,79			
1211	620 381,15	77 581,96	620 381,10	77 581,90			
1208	620 418,56	77 594,11	620 418,56	77 594,11			

2. Сведения о частях границ уточняемого земельного участка с кадастровым номером 24:46:5301001:923 :

Обозначение части границ		Горизонтальное проложение (S), м	Описание прохождения части границ	Сведения о согласовании местоположения границ (согласовано/спорное)
от т.	до т.			
1	2	3	4	5
1208	1209	26,68	—	согласовано
1209	1210	38,45		
1210	н572У	3,75		
н572У	1211	21,97		
1211	1208	39,40		

3. Сведения о характеристиках уточняемого земельного участка с кадастровым номером 24:46:5301001:923 :

№ п/п	Наименование характеристики	Значение характеристики
1	2	3

1	2	3
1.	Адрес земельного участка	
1.1.	Сведения о местоположении земельного участка (при отсутствии адреса) в структурированном в соответствии с федеральной информационной адресной системой виде	—
1.2.	Дополнительные сведения о местоположении земельного участка	—
2.	Площадь земельного участка ± величина погрешности определения (вычисления) площади (Р ± ΔР), м²	1 019 ± 11,00
3.	Формула, примененная для вычисления предельной погрешности определения площади земельного участка, с подставленными значениями и итоговые (вычисленные) значения	ΔP=3.5*Mt*√P=3.5*0,1*√1019=11
4.	Площадь земельного участка согласно сведениям Единого государственного реестра недвижимости (Ркад), м²	—
5.	Оценка расхождения Р и Ркад (Р - Ркад), м²	—
6.	Предельный минимальный и максимальный размеры земельного участка (Рмин и Рмакс), м²	Рмин = — Рмакс = —
7.	Кадастровый или иной государственный учетный номер (инвентарный) здания, сооружения, объекта незавершенного строительства, расположенного на земельном участке	—
8.	Вид (виды) разрешенного использования	—
8.1.	Дополнительные сведения об использовании земельного участка	—
9.	Сведения о земельных участках (землях общего пользования, территории общего пользования), посредством которых обеспечивается доступ	—
10.	Иные сведения	—
4. Пояснения к сведениям об уточняемом земельном участке с кадастровым номером		24:46:5301001:923 :
1.	—	

1. Сведения о характерных точках границ уточняемого земельного участка с кадастровым номером 24:46:5301001:924 :

Система координат МСК-167, Зона 4 Зона № 4

Обозначение характерных точек границ	Координаты, м				Метод определения координат	Формулы, примененные для расчета средней квадратической погрешности определения координат характерных точек границ (Mt), с подставленными в такие формулы значениями и итоговые (вычисленные) значения Mt, м	Описание закрепления точки
	содержатся в Едином государственном реестре недвижимости		определены в результате выполнения комплексных кадастровых работ				
	X	Y	X	Y			
1	2	3	4	5	6	7	8
1206	620 393,59	77 559,46	620 388,52	77 560,13	Метод спутниковых геодезических измерений (определений)	0,10	—
1212	620 400,80	77 537,62	620 395,90	77 538,50			
1213	620 438,79	77 550,16	620 434,09	77 551,70			
1207	620 431,58	77 572,00	620 426,51	77 573,41			
1206	620 393,59	77 559,46	620 388,52	77 560,13			

2. Сведения о частях границ уточняемого земельного участка с кадастровым номером 24:46:5301001:924 :

Обозначение части границ		Горизонтальное проложение (S), м	Описание прохождения части границ	Сведения о согласовании местоположения границ (согласовано/спорное)
от т.	до т.			
1	2	3	4	5
1206	1212	22,85	—	согласовано
1212	1213	40,41		
1213	1207	23,00		
1207	1206	40,24		

3. Сведения о характеристиках уточняемого земельного участка с кадастровым номером 24:46:5301001:924 :

№ п/п	Наименование характеристики	Значение характеристики
1	2	3

1	2	3
1.	Адрес земельного участка	
1.1.	Сведения о местоположении земельного участка (при отсутствии адреса) в структурированном в соответствии с федеральной информационной адресной системой виде	—
1.2.	Дополнительные сведения о местоположении земельного участка	—
2.	Площадь земельного участка ± величина погрешности определения (вычисления) площади (Р ± ΔР), м²	924 ± 11,00
3.	Формула, примененная для вычисления предельной погрешности определения площади земельного участка, с подставленными значениями и итоговые (вычисленные) значения	ΔР=3.5*Mt*√P=3.5*0,1*√924=11
4.	Площадь земельного участка согласно сведениям Единого государственного реестра недвижимости (Ркад), м²	—
5.	Оценка расхождения Р и Ркад (Р - Ркад), м²	—
6.	Предельный минимальный и максимальный размеры земельного участка (Рмин и Рмакс), м²	Рмин = — Рмакс = —
7.	Кадастровый или иной государственный учетный номер (инвентарный) здания, сооружения, объекта незавершенного строительства, расположенного на земельном участке	—
8.	Вид (виды) разрешенного использования	—
8.1.	Дополнительные сведения об использовании земельного участка	—
9.	Сведения о земельных участках (землях общего пользования, территории общего пользования), посредством которых обеспечивается доступ	—
10.	Иные сведения	—
4. Пояснения к сведениям об уточняемом земельном участке с кадастровым номером		24:46:5301001:924 :
1.	—	

1. Сведения о характерных точках границ уточняемого земельного участка с кадастровым номером 24:46:5301001:925 :

Система координат МСК-167, Зона 4 Зона № 4

Обозначение характерных точек границ	Координаты, м				Метод определения координат	Формулы, примененные для расчета средней квадратической погрешности определения координат характерных точек границ (Mt), с подставленными в такие формулы значениями и итоговые (вычисленные) значения Mt, м	Описание закрепления точки
	содержатся в Едином государственном реестре недвижимости		определены в результате выполнения комплексных кадастровых работ				
	X	Y	X	Y			
1	2	3	4	5	6	7	8
1212	620 400,80	77 537,62	620 395,90	77 538,50	Метод спутниковых геодезических измерений (определений)	0,10	—
1214	620 408,01	77 515,78	620 403,90	77 516,80			
1215	620 446,00	77 528,32	620 441,67	77 529,99			
1213	620 438,79	77 550,16	620 434,09	77 551,70			
1212	620 400,80	77 537,62	620 395,90	77 538,50			

2. Сведения о частях границ уточняемого земельного участка с кадастровым номером 24:46:5301001:925 :

Обозначение части границ		Горизонтальное проложение (S), м	Описание прохождения части границ	Сведения о согласовании местоположения границ (согласовано/спорное)
от т.	до т.			
1	2	3	4	5
1212	1214	23,13	—	согласовано
1214	1215	40,01		
1215	1213	23,00		
1213	1212	40,41		

3. Сведения о характеристиках уточняемого земельного участка с кадастровым номером 24:46:5301001:925 :

№ п/п	Наименование характеристики	Значение характеристики
1	2	3

1	2	3
1.	Адрес земельного участка	
1.1.	Сведения о местоположении земельного участка (при отсутствии адреса) в структурированном в соответствии с федеральной информационной адресной системой виде	—
1.2.	Дополнительные сведения о местоположении земельного участка	—
2.	Площадь земельного участка ± величина погрешности определения (вычисления) площади (Р ± ΔР), м²	927 ± 11,00
3.	Формула, примененная для вычисления предельной погрешности определения площади земельного участка, с подставленными значениями и итоговые (вычисленные) значения	ΔР=3.5*Mt*√P=3.5*0,1*√927=11
4.	Площадь земельного участка согласно сведениям Единого государственного реестра недвижимости (Ркад), м²	—
5.	Оценка расхождения Р и Ркад (Р - Ркад), м²	—
6.	Предельный минимальный и максимальный размеры земельного участка (Рмин и Рмакс), м²	Рмин = — Рмакс = —
7.	Кадастровый или иной государственный учетный номер (инвентарный) здания, сооружения, объекта незавершенного строительства, расположенного на земельном участке	—
8.	Вид (виды) разрешенного использования	—
8.1.	Дополнительные сведения об использовании земельного участка	—
9.	Сведения о земельных участках (землях общего пользования, территории общего пользования), посредством которых обеспечивается доступ	—
10.	Иные сведения	—
4. Пояснения к сведениям об уточняемом земельном участке с кадастровым номером		24:46:5301001:925 :
1.	—	

1. Сведения о характерных точках границ уточняемого земельного участка с кадастровым номером 24:46:5301001:926 :

Система координат МСК-167, Зона 4 Зона № 4

Обозначение характерных точек границ	Координаты, м				Метод определения координат	Формулы, примененные для расчета средней квадратической погрешности определения координат характерных точек границ (Mt), с подставленными в такие формулы значениями и итоговые (вычисленные) значения Mt, м	Описание закрепления точки
	содержатся в Едином государственном реестре недвижимости		определены в результате выполнения комплексных кадастровых работ				
	X	Y	X	Y			
1	2	3	4	5	6	7	8
1216	620 453,21	77 506,48	620 449,25	77 508,27	Метод спутниковых геодезических измерений (определений)	0,10	—
1215	620 446,00	77 528,32	620 441,67	77 529,99			
1214	620 408,01	77 515,78	620 403,90	77 516,80			
1217	620 415,22	77 493,94	620 411,48	77 495,09			
1216	620 453,21	77 506,48	620 449,25	77 508,27			

2. Сведения о частях границ уточняемого земельного участка с кадастровым номером 24:46:5301001:926 :

Обозначение части границ		Горизонтальное проложение (S), м	Описание прохождения части границ	Сведения о согласовании местоположения границ (согласовано/спорное)
от т.	до т.			
1	2	3	4	5
1216	1215	23,00	—	согласовано
1215	1214	40,01		
1214	1217	23,00		
1217	1216	40,00		

3. Сведения о характеристиках уточняемого земельного участка с кадастровым номером 24:46:5301001:926 :

№ п/п	Наименование характеристики	Значение характеристики
1	2	3

1	2	3
1.	Адрес земельного участка	
1.1.	Сведения о местоположении земельного участка (при отсутствии адреса) в структурированном в соответствии с федеральной информационной адресной системой виде	—
1.2.	Дополнительные сведения о местоположении земельного участка	—
2.	Площадь земельного участка ± величина погрешности определения (вычисления) площади (Р ± ΔР), м²	920 ± 11,00
3.	Формула, примененная для вычисления предельной погрешности определения площади земельного участка, с подставленными значениями и итоговые (вычисленные) значения	ΔР=3.5*Mt*√P=3.5*0,1*√920=11
4.	Площадь земельного участка согласно сведениям Единого государственного реестра недвижимости (Ркад), м²	—
5.	Оценка расхождения Р и Ркад (Р - Ркад), м²	—
6.	Предельный минимальный и максимальный размеры земельного участка (Рмин и Рмакс), м²	Рмин = — Рмакс = —
7.	Кадастровый или иной государственный учетный номер (инвентарный) здания, сооружения, объекта незавершенного строительства, расположенного на земельном участке	—
8.	Вид (виды) разрешенного использования	—
8.1.	Дополнительные сведения об использовании земельного участка	—
9.	Сведения о земельных участках (землях общего пользования, территории общего пользования), посредством которых обеспечивается доступ	—
10.	Иные сведения	—
4. Пояснения к сведениям об уточняемом земельном участке с кадастровым номером		24:46:5301001:926 :
1.	—	

1. Сведения о характерных точках границ уточняемого земельного участка с кадастровым номером 24:46:5301001:927 :

Система координат МСК-167, Зона 4 Зона № 4

Обозначение характерных точек границ	Координаты, м				Метод определения координат	Формулы, примененные для расчета средней квадратической погрешности определения координат характерных точек границ (Mt), с подставленными в такие формулы значениями и итоговые (вычисленные) значения Mt, м	Описание закрепления точки
	содержатся в Едином государственном реестре недвижимости		определены в результате выполнения комплексных кадастровых работ				
	X	Y	X	Y			
1	2	3	4	5	6	7	8
1218	620 460,42	77 484,64	620 456,79	77 486,51	Метод спутниковых геодезических измерений (определений)	0,10	—
1216	620 453,21	77 506,48	620 449,25	77 508,27			
1217	620 415,22	77 493,94	620 411,48	77 495,09			
1219	620 422,43	77 472,10	620 419,55	77 473,54			
1218	620 460,42	77 484,64	620 456,79	77 486,51			

2. Сведения о частях границ уточняемого земельного участка с кадастровым номером 24:46:5301001:927 :

Обозначение части границ		Горизонтальное проложение (S), м	Описание прохождения части границ	Сведения о согласовании местоположения границ (согласовано/спорное)
от т.	до т.			
1	2	3	4	5
1218	1216	23,03	—	согласовано
1216	1217	40,00		
1217	1219	23,01		
1219	1218	39,43		

3. Сведения о характеристиках уточняемого земельного участка с кадастровым номером 24:46:5301001:927 :

№ п/п	Наименование характеристики	Значение характеристики
1	2	3

1	2	3
1.	Адрес земельного участка	
1.1.	Сведения о местоположении земельного участка (при отсутствии адреса) в структурированном в соответствии с федеральной информационной адресной системой виде	—
1.2.	Дополнительные сведения о местоположении земельного участка	—
2.	Площадь земельного участка ± величина погрешности определения (вычисления) площади (Р ± ΔР), м²	914 ± 11,00
3.	Формула, примененная для вычисления предельной погрешности определения площади земельного участка, с подставленными значениями и итоговые (вычисленные) значения	ΔР=3.5*Mt*√P=3.5*0,1*√914=11
4.	Площадь земельного участка согласно сведениям Единого государственного реестра недвижимости (Ркад), м²	—
5.	Оценка расхождения Р и Ркад (Р - Ркад), м²	—
6.	Предельный минимальный и максимальный размеры земельного участка (Рмин и Рмакс), м²	Рмин = — Рмакс = —
7.	Кадастровый или иной государственный учетный номер (инвентарный) здания, сооружения, объекта незавершенного строительства, расположенного на земельном участке	—
8.	Вид (виды) разрешенного использования	—
8.1.	Дополнительные сведения об использовании земельного участка	—
9.	Сведения о земельных участках (землях общего пользования, территории общего пользования), посредством которых обеспечивается доступ	—
10.	Иные сведения	—
4. Пояснения к сведениям об уточняемом земельном участке с кадастровым номером		24:46:5301001:927 :
1.	—	

1. Сведения о характерных точках границ уточняемого земельного участка с кадастровым номером 24:46:5301001:928 :

Система координат МСК-167, Зона 4 Зона № 4

Обозначение характерных точек границ	Координаты, м				Метод определения координат	Формулы, примененные для расчета средней квадратической погрешности определения координат характерных точек границ (Mt), с подставленными в такие формулы значениями и итоговые (вычисленные) значения Mt, м	Описание закрепления точки
	содержатся в Едином государственном реестре недвижимости		определены в результате выполнения комплексных кадастровых работ				
	X	Y	X	Y			
1	2	3	4	5	6	7	8
1218	620 460,42	77 484,64	620 456,79	77 486,51	Метод спутниковых геодезических измерений (определений)	0,10	—
1219	620 422,43	77 472,10	620 419,55	77 473,54			
1220	620 429,64	77 450,26	620 427,45	77 451,94			
н573У	—	—	620 446,79	77 458,68			
1221	620 449,10	77 456,69	—	—	—	—	
1222	620 467,63	77 462,80	620 464,74	77 464,93	Метод спутниковых геодезических измерений (определений)	0,10	
1218	620 460,42	77 484,64	620 456,79	77 486,51			

2. Сведения о частях границ уточняемого земельного участка с кадастровым номером 24:46:5301001:928 :

Обозначение части границ		Горизонтальное проложение (S), м	Описание прохождения части границ	Сведения о согласовании местоположения границ (согласовано/спорное)
от т.	до т.			
1	2	3	4	5
1218	1219	39,43	—	согласовано
1219	1220	23,00		
1220	н573У	20,48		
н573У	1222	19,01		
1222	1218	23,00		

3. Сведения о характеристиках уточняемого земельного участка с кадастровым номером 24:46:5301001:928 :

№ п/п	Наименование характеристики	Значение характеристики

1	2	3
1.	Адрес земельного участка	
1.1.	Сведения о местоположении земельного участка (при отсутствии адреса) в структурированном в соответствии с федеральной информационной адресной системой виде	—
1.2.	Дополнительные сведения о местоположении земельного участка	—
2.	Площадь земельного участка ± величина погрешности определения (вычисления) площади (Р ± ΔР), м²	907 ± 11,00
3.	Формула, примененная для вычисления предельной погрешности определения площади земельного участка, с подставленными значениями и итоговые (вычисленные) значения	ΔР=3.5*Mt*√P=3.5*0,1*√907=11
4.	Площадь земельного участка согласно сведениям Единого государственного реестра недвижимости (Ркад), м²	—
5.	Оценка расхождения Р и Ркад (Р - Ркад), м²	—
6.	Предельный минимальный и максимальный размеры земельного участка (Рмин и Рмакс), м²	Рмин = — Рмакс = —
7.	Кадастровый или иной государственный учетный номер (инвентарный) здания, сооружения, объекта незавершенного строительства, расположенного на земельном участке	—
8.	Вид (виды) разрешенного использования	—
8.1.	Дополнительные сведения об использовании земельного участка	—
9.	Сведения о земельных участках (землях общего пользования, территории общего пользования), посредством которых обеспечивается доступ	—
10.	Иные сведения	—
4. Пояснения к сведениям об уточняемом земельном участке с кадастровым номером		24:46:5301001:928 :
1.	—	

1. Сведения о характерных точках границ уточняемого земельного участка с кадастровым номером 24:46:5301001:929 :

Система координат МСК-167, Зона 4 Зона № 4

Обозначение характерных точек границ	Координаты, м				Метод определения координат	Формулы, примененные для расчета средней квадратической погрешности определения координат характерных точек границ (Mt), с подставленными в такие формулы значениями и итоговые (вычисленные) значения Mt, м	Описание закрепления точки
	содержатся в Едином государственном реестре недвижимости		определены в результате выполнения комплексных кадастровых работ				
	X	Y	X	Y			
1	2	3	4	5	6	7	8
1220	620 429,64	77 450,26	620 427,45	77 451,94	Метод спутниковых геодезических измерений (определений)	0,10	—
1223	620 436,85	77 428,42	620 435,09	77 430,08			
1224	620 457,13	77 435,11	620 453,14	77 435,76			
1221	620 449,10	77 456,69	620 446,79	77 458,68			
1220	620 429,64	77 450,26	620 427,45	77 451,94			

2. Сведения о частях границ уточняемого земельного участка с кадастровым номером 24:46:5301001:929 :

Обозначение части границ		Горизонтальное проложение (S), м	Описание прохождения части границ	Сведения о согласовании местоположения границ (согласовано/спорное)
от т.	до т.			
1	2	3	4	5
1220	1223	23,16	—	согласовано
1223	1224	18,92		
1224	1221	23,78		
1221	1220	20,48		

3. Сведения о характеристиках уточняемого земельного участка с кадастровым номером 24:46:5301001:929 :

№ п/п	Наименование характеристики	Значение характеристики
1	2	3

1	2	3
1.	Адрес земельного участка	
1.1.	Сведения о местоположении земельного участка (при отсутствии адреса) в структурированном в соответствии с федеральной информационной адресной системой виде	—
1.2.	Дополнительные сведения о местоположении земельного участка	—
2.	Площадь земельного участка ± величина погрешности определения (вычисления) площади (Р ± ΔР), м²	462 ± 8,00
3.	Формула, примененная для вычисления предельной погрешности определения площади земельного участка, с подставленными значениями и итоговые (вычисленные) значения	ΔР=3.5*Mt*√P=3.5*0,1*√462=8
4.	Площадь земельного участка согласно сведениям Единого государственного реестра недвижимости (Ркад), м²	—
5.	Оценка расхождения Р и Ркад (Р - Ркад), м²	—
6.	Предельный минимальный и максимальный размеры земельного участка (Рмин и Рмакс), м²	Рмин = — Рмакс = —
7.	Кадастровый или иной государственный учетный номер (инвентарный) здания, сооружения, объекта незавершенного строительства, расположенного на земельном участке	—
8.	Вид (виды) разрешенного использования	—
8.1.	Дополнительные сведения об использовании земельного участка	—
9.	Сведения о земельных участках (землях общего пользования, территории общего пользования), посредством которых обеспечивается доступ	—
10.	Иные сведения	—
4. Пояснения к сведениям об уточняемом земельном участке с кадастровым номером		24:46:5301001:929 :
1.	—	

1. Сведения о характерных точках границ уточняемого земельного участка с кадастровым номером 24:46:5301001:930 :

Система координат МСК-167, Зона 4 Зона № 4

Обозначение характерных точек границ	Координаты, м				Метод определения координат	Формулы, примененные для расчета средней квадратической погрешности определения координат характерных точек границ (Mt), с подставленными в такие формулы значениями и итоговые (вычисленные) значения Mt, м	Описание закрепления точки
	содержатся в Едином государственном реестре недвижимости		определены в результате выполнения комплексных кадастровых работ				
	X	Y	X	Y			
1	2	3	4	5	6	7	8
1180	620 549,71	77 635,22	620 427,45	77 451,94	Метод спутниковых геодезических измерений (определений)	0,10	—
1181	620 511,73	77 622,68	620 389,58	77 439,39			
1182	620 518,94	77 600,84	620 397,32	77 418,07			
1183	620 556,92	77 613,38	620 435,09	77 430,08			
1180	620 549,71	77 635,22	620 427,45	77 451,94			

2. Сведения о частях границ уточняемого земельного участка с кадастровым номером 24:46:5301001:930 :

Обозначение части границ		Горизонтальное проложение (S), м	Описание прохождения части границ	Сведения о согласовании местоположения границ (согласовано/спорное)
от т.	до т.			
1	2	3	4	5
1180	1181	39,90	—	согласовано
1181	1182	22,68		
1182	1183	39,63		
1183	1180	23,16		

3. Сведения о характеристиках уточняемого земельного участка с кадастровым номером 24:46:5301001:930 :

№ п/п	Наименование характеристики	Значение характеристики
1	2	3

1	2	3
1.	Адрес земельного участка	
1.1.	Сведения о местоположении земельного участка (при отсутствии адреса) в структурированном в соответствии с федеральной информационной адресной системой виде	—
1.2.	Дополнительные сведения о местоположении земельного участка	—
2.	Площадь земельного участка ± величина погрешности определения (вычисления) площади (Р ± ΔР), м²	911 ± 11,00
3.	Формула, примененная для вычисления предельной погрешности определения площади земельного участка, с подставленными значениями и итоговые (вычисленные) значения	ΔР=3.5*Mt*√P=3.5*0,1*√911=11
4.	Площадь земельного участка согласно сведениям Единого государственного реестра недвижимости (Ркад), м²	—
5.	Оценка расхождения Р и Ркад (Р - Ркад), м²	—
6.	Предельный минимальный и максимальный размеры земельного участка (Рмин и Рмакс), м²	Рмин = — Рмакс = —
7.	Кадастровый или иной государственный учетный номер (инвентарный) здания, сооружения, объекта незавершенного строительства, расположенного на земельном участке	—
8.	Вид (виды) разрешенного использования	—
8.1.	Дополнительные сведения об использовании земельного участка	—
9.	Сведения о земельных участках (землях общего пользования, территории общего пользования), посредством которых обеспечивается доступ	—
10.	Иные сведения	—
4. Пояснения к сведениям об уточняемом земельном участке с кадастровым номером		24:46:5301001:930 :
1.	—	

1. Сведения о характерных точках границ уточняемого земельного участка с кадастровым номером 24:46:5301001:931 :

Система координат МСК-167, Зона 4 Зона № 4

Обозначение характерных точек границ	Координаты, м				Метод определения координат	Формулы, примененные для расчета средней квадратической погрешности определения координат характерных точек границ (Mt), с подставленными в такие формулы значениями и итоговые (вычисленные) значения Mt, м	Описание закрепления точки
	содержатся в Едином государственном реестре недвижимости		определены в результате выполнения комплексных кадастровых работ				
	X	Y	X	Y			
1	2	3	4	5	6	7	8
1219	620 422,43	77 472,10	620 419,55	77 473,54	Метод спутниковых геодезических измерений (определений)	0,10	—
1225	620 384,45	77 459,56	620 381,84	77 460,38			
1226	620 391,66	77 437,72	620 389,58	77 439,39			
1220	620 429,64	77 450,26	620 427,45	77 451,94			
1219	620 422,43	77 472,10	620 419,55	77 473,54			

2. Сведения о частях границ уточняемого земельного участка с кадастровым номером 24:46:5301001:931 :

Обозначение части границ		Горизонтальное проложение (S), м	Описание прохождения части границ	Сведения о согласовании местоположения границ (согласовано/спорное)
от т.	до т.			
1	2	3	4	5
1219	1225	39,94	—	согласовано
1225	1226	22,37		
1226	1220	39,90		
1220	1219	23,00		

3. Сведения о характеристиках уточняемого земельного участка с кадастровым номером 24:46:5301001:931 :

№ п/п	Наименование характеристики	Значение характеристики
1	2	3

1	2	3
1.	Адрес земельного участка	
1.1.	Сведения о местоположении земельного участка (при отсутствии адреса) в структурированном в соответствии с федеральной информационной адресной системой виде	—
1.2.	Дополнительные сведения о местоположении земельного участка	—
2.	Площадь земельного участка ± величина погрешности определения (вычисления) площади (Р ± ΔР), м²	905 ± 11,00
3.	Формула, примененная для вычисления предельной погрешности определения площади земельного участка, с подставленными значениями и итоговые (вычисленные) значения	ΔР=3.5*Mt*√P=3.5*0,1*√905=11
4.	Площадь земельного участка согласно сведениям Единого государственного реестра недвижимости (Ркад), м²	—
5.	Оценка расхождения Р и Ркад (Р - Ркад), м²	—
6.	Предельный минимальный и максимальный размеры земельного участка (Рмин и Рмакс), м²	Рмин = — Рмакс = —
7.	Кадастровый или иной государственный учетный номер (инвентарный) здания, сооружения, объекта незавершенного строительства, расположенного на земельном участке	—
8.	Вид (виды) разрешенного использования	—
8.1.	Дополнительные сведения об использовании земельного участка	—
9.	Сведения о земельных участках (землях общего пользования, территории общего пользования), посредством которых обеспечивается доступ	—
10.	Иные сведения	—
4. Пояснения к сведениям об уточняемом земельном участке с кадастровым номером		24:46:5301001:931 :
1.	—	

1. Сведения о характерных точках границ уточняемого земельного участка с кадастровым номером 24:46:5301001:932 :

Система координат МСК-167, Зона 4 Зона № 4

Обозначение характерных точек границ	Координаты, м				Метод определения координат	Формулы, примененные для расчета средней квадратической погрешности определения координат характерных точек границ (Mt), с подставленными в такие формулы значениями и итоговые (вычисленные) значения Mt, м	Описание закрепления точки
	содержатся в Едином государственном реестре недвижимости		определены в результате выполнения комплексных кадастровых работ				
	X	Y	X	Y			
1	2	3	4	5	6	7	8
1219	620 422,43	77 472,10	620 419,55	77 473,54	Метод спутниковых геодезических измерений (определений)	0,10	—
1217	620 415,22	77 493,94	620 411,48	77 495,09			
1227	620 377,24	77 481,40	620 374,11	77 482,80			
1225	620 384,45	77 459,56	620 381,84	77 460,38			
1219	620 422,43	77 472,10	620 419,55	77 473,54			

2. Сведения о частях границ уточняемого земельного участка с кадастровым номером 24:46:5301001:932 :

Обозначение части границ		Горизонтальное проложение (S), м	Описание прохождения части границ	Сведения о согласовании местоположения границ (согласовано/спорное)
от т.	до т.			
1	2	3	4	5
1219	1217	23,01	—	согласовано
1217	1227	39,34		
1227	1225	23,72		
1225	1219	39,94		

3. Сведения о характеристиках уточняемого земельного участка с кадастровым номером 24:46:5301001:932 :

№ п/п	Наименование характеристики	Значение характеристики
1	2	3

1	2	3
1.	Адрес земельного участка	
1.1.	Сведения о местоположении земельного участка (при отсутствии адреса) в структурированном в соответствии с федеральной информационной адресной системой виде	—
1.2.	Дополнительные сведения о местоположении земельного участка	—
2.	Площадь земельного участка ± величина погрешности определения (вычисления) площади (Р ± ΔР), м²	926 ± 11,00
3.	Формула, примененная для вычисления предельной погрешности определения площади земельного участка, с подставленными значениями и итоговые (вычисленные) значения	ΔР=3.5*Mt*√P=3.5*0,1*√926=11
4.	Площадь земельного участка согласно сведениям Единого государственного реестра недвижимости (Ркад), м²	—
5.	Оценка расхождения Р и Ркад (Р - Ркад), м²	—
6.	Предельный минимальный и максимальный размеры земельного участка (Рмин и Рмакс), м²	Рмин = — Рмакс = —
7.	Кадастровый или иной государственный учетный номер (инвентарный) здания, сооружения, объекта незавершенного строительства, расположенного на земельном участке	—
8.	Вид (виды) разрешенного использования	—
8.1.	Дополнительные сведения об использовании земельного участка	—
9.	Сведения о земельных участках (землях общего пользования, территории общего пользования), посредством которых обеспечивается доступ	—
10.	Иные сведения	—
4. Пояснения к сведениям об уточняемом земельном участке с кадастровым номером		24:46:5301001:932 :
1.	—	

1. Сведения о характерных точках границ уточняемого земельного участка с кадастровым номером 24:46:5301001:933 :

Система координат МСК-167, Зона 4 Зона № 4

Обозначение характерных точек границ	Координаты, м				Метод определения координат	Формулы, примененные для расчета средней квадратической погрешности определения координат характерных точек границ (Mt), с подставленными в такие формулы значениями и итоговые (вычисленные) значения Mt, м	Описание закрепления точки
	содержатся в Едином государственном реестре недвижимости		определены в результате выполнения комплексных кадастровых работ				
	X	Y	X	Y			
1	2	3	4	5	6	7	8
1217	620 415,22	77 493,94	620 411,48	77 495,09	Метод спутниковых геодезических измерений (определений)	0,10	—
1214	620 408,01	77 515,78	620 403,90	77 516,80			
1228	620 370,03	77 503,24	620 366,20	77 504,20			
1227	620 377,24	77 481,40	620 374,11	77 482,80			
1217	620 415,22	77 493,94	620 411,48	77 495,09			

2. Сведения о частях границ уточняемого земельного участка с кадастровым номером 24:46:5301001:933 :

Обозначение части границ		Горизонтальное проложение (S), м	Описание прохождения части границ	Сведения о согласовании местоположения границ (согласовано/спорное)
от т.	до т.			
1	2	3	4	5
1217	1214	23,00	—	согласовано
1214	1228	39,75		
1228	1227	22,82		
1227	1217	39,34		

3. Сведения о характеристиках уточняемого земельного участка с кадастровым номером 24:46:5301001:933 :

№ п/п	Наименование характеристики	Значение характеристики
1	2	3

1	2	3
1.	Адрес земельного участка	
1.1.	Сведения о местоположении земельного участка (при отсутствии адреса) в структурированном в соответствии с федеральной информационной адресной системой виде	—
1.2.	Дополнительные сведения о местоположении земельного участка	—
2.	Площадь земельного участка ± величина погрешности определения (вычисления) площади (Р ± ΔР), м²	905 ± 11,00
3.	Формула, примененная для вычисления предельной погрешности определения площади земельного участка, с подставленными значениями и итоговые (вычисленные) значения	ΔР=3.5*Mt*√P=3.5*0,1*√905=11
4.	Площадь земельного участка согласно сведениям Единого государственного реестра недвижимости (Ркад), м²	—
5.	Оценка расхождения Р и Ркад (Р - Ркад), м²	—
6.	Предельный минимальный и максимальный размеры земельного участка (Рмин и Рмакс), м²	Рмин = — Рмакс = —
7.	Кадастровый или иной государственный учетный номер (инвентарный) здания, сооружения, объекта незавершенного строительства, расположенного на земельном участке	—
8.	Вид (виды) разрешенного использования	—
8.1.	Дополнительные сведения об использовании земельного участка	—
9.	Сведения о земельных участках (землях общего пользования, территории общего пользования), посредством которых обеспечивается доступ	—
10.	Иные сведения	—
4. Пояснения к сведениям об уточняемом земельном участке с кадастровым номером		24:46:5301001:933 :
1.	—	

1. Сведения о характерных точках границ уточняемого земельного участка с кадастровым номером 24:46:5301001:934 :

Система координат МСК-167, Зона 4 Зона № 4

Обозначение характерных точек границ	Координаты, м				Метод определения координат	Формулы, примененные для расчета средней квадратической погрешности определения координат характерных точек границ (Mt), с подставленными в такие формулы значениями и итоговые (вычисленные) значения Mt, м	Описание закрепления точки
	содержатся в Едином государственном реестре недвижимости		определены в результате выполнения комплексных кадастровых работ				
	X	Y	X	Y			
1	2	3	4	5	6	7	8
1229	620 366,20	77 504,20	620 366,20	77 504,20	Метод спутниковых геодезических измерений (определений)	0,10	—
1230	620 403,90	77 516,80	620 403,90	77 516,80			
1231	620 395,90	77 538,50	620 395,90	77 538,50			
1232	620 357,70	77 526,10	620 357,70	77 526,10			
1229	620 366,20	77 504,20	620 366,20	77 504,20			

2. Сведения о частях границ уточняемого земельного участка с кадастровым номером 24:46:5301001:934 :

Обозначение части границ		Горизонтальное проложение (S), м	Описание прохождения части границ	Сведения о согласовании местоположения границ (согласовано/спорное)
от т.	до т.			
1	2	3	4	5
1229	1230	39,75	—	согласовано
1230	1231	23,13		
1231	1232	40,16		
1232	1229	23,49		

3. Сведения о характеристиках уточняемого земельного участка с кадастровым номером 24:46:5301001:934 :

№ п/п	Наименование характеристики	Значение характеристики
1	2	3

1	2	3
1.	Адрес земельного участка	
1.1.	Сведения о местоположении земельного участка (при отсутствии адреса) в структурированном в соответствии с федеральной информационной адресной системой виде	—
1.2.	Дополнительные сведения о местоположении земельного участка	—
2.	Площадь земельного участка ± величина погрешности определения (вычисления) площади (Р ± ΔР), м²	930 ± 11,00
3.	Формула, примененная для вычисления предельной погрешности определения площади земельного участка, с подставленными значениями и итоговые (вычисленные) значения	ΔР=3.5*Mt*√P=3.5*0,1*√930=11
4.	Площадь земельного участка согласно сведениям Единого государственного реестра недвижимости (Ркад), м²	—
5.	Оценка расхождения Р и Ркад (Р - Ркад), м²	—
6.	Предельный минимальный и максимальный размеры земельного участка (Рмин и Рмакс), м²	Рмин = — Рмакс = —
7.	Кадастровый или иной государственный учетный номер (инвентарный) здания, сооружения, объекта незавершенного строительства, расположенного на земельном участке	—
8.	Вид (виды) разрешенного использования	—
8.1.	Дополнительные сведения об использовании земельного участка	—
9.	Сведения о земельных участках (землях общего пользования, территории общего пользования), посредством которых обеспечивается доступ	—
10.	Иные сведения	—
4. Пояснения к сведениям об уточняемом земельном участке с кадастровым номером		24:46:5301001:934 :
1.	—	

1. Сведения о характерных точках границ уточняемого земельного участка с кадастровым номером 24:46:5301001:935 :

Система координат МСК-167, Зона 4 Зона № 4

Обозначение характерных точек границ	Координаты, м				Метод определения координат	Формулы, примененные для расчета средней квадратической погрешности определения координат характерных точек границ (Mt), с подставленными в такие формулы значениями и итоговые (вычисленные) значения Mt, м	Описание закрепления точки
	содержатся в Едином государственном реестре недвижимости		определены в результате выполнения комплексных кадастровых работ				
	X	Y	X	Y			
1	2	3	4	5	6	7	8
1233	620 381,10	77 581,90	620 381,10	77 581,90	Метод спутниковых геодезических измерений (определений)	0,10	—
1234	620 342,20	77 569,10	620 341,38	77 568,86			
1232	620 357,70	77 526,10	620 357,70	77 526,10			
1231	620 395,90	77 538,50	620 395,90	77 538,50			
1206	—	—	620 388,52	77 560,13			
1233	620 381,10	77 581,90	620 381,10	77 581,90			

2. Сведения о частях границ уточняемого земельного участка с кадастровым номером 24:46:5301001:935 :

Обозначение части границ		Горизонтальное проложение (S), м	Описание прохождения части границ	Сведения о согласовании местоположения границ (согласовано/спорное)
от т.	до т.			
1	2	3	4	5
1233	1234	41,81	—	согласовано
1234	1232	45,77		
1232	1231	40,16		
1231	1206	22,85		
1206	1233	23,00		

3. Сведения о характеристиках уточняемого земельного участка с кадастровым номером 24:46:5301001:935 :

№ п/п	Наименование характеристики	Значение характеристики
1	2	3

1	2	3
1.	Адрес земельного участка	
1.1.	Сведения о местоположении земельного участка (при отсутствии адреса) в структурированном в соответствии с федеральной информационной адресной системой виде	—
1.2.	Дополнительные сведения о местоположении земельного участка	—
2.	Площадь земельного участка ± величина погрешности определения (вычисления) площади (Р ± ΔР), м²	1 876 ± 15,00
3.	Формула, примененная для вычисления предельной погрешности определения площади земельного участка, с подставленными значениями и итоговые (вычисленные) значения	ΔР=3.5*Mt*√P=3.5*0,1*√1876=15
4.	Площадь земельного участка согласно сведениям Единого государственного реестра недвижимости (Ркад), м²	—
5.	Оценка расхождения Р и Ркад (Р - Ркад), м²	—
6.	Предельный минимальный и максимальный размеры земельного участка (Рмин и Рмакс), м²	Рмин = — Рмакс = —
7.	Кадастровый или иной государственный учетный номер (инвентарный) здания, сооружения, объекта незавершенного строительства, расположенного на земельном участке	—
8.	Вид (виды) разрешенного использования	—
8.1.	Дополнительные сведения об использовании земельного участка	—
9.	Сведения о земельных участках (землях общего пользования, территории общего пользования), посредством которых обеспечивается доступ	—
10.	Иные сведения	—
4. Пояснения к сведениям об уточняемом земельном участке с кадастровым номером		24:46:5301001:935 :
1.	—	

1. Сведения о характерных точках границ уточняемого земельного участка с кадастровым номером 24:46:5301001:936 :

Система координат МСК-167, Зона 4 Зона № 4

Обозначение характерных точек границ	Координаты, м				Метод определения координат	Формулы, примененные для расчета средней квадратической погрешности определения координат характерных точек границ (Mt), с подставленными в такие формулы значениями и итоговые (вычисленные) значения Mt, м	Описание закрепления точки
	содержатся в Едином государственном реестре недвижимости		определены в результате выполнения комплексных кадастровых работ				
	X	Y	X	Y			
1	2	3	4	5	6	7	8
1235	620 337,03	77 567,03	620 337,03	77 567,03	Метод спутниковых геодезических измерений (определений)	0,10	—
1236	620 339,06	77 568,19	620 339,06	77 568,19			
1234	—	—	620 341,38	77 568,86			
1237	620 380,69	77 582,06	620 381,10	77 581,90			
1238	620 374,06	77 602,95	620 374,29	77 602,79			
1239	620 355,91	77 602,75	620 356,32	77 602,59			
1240	620 346,01	77 599,70	620 346,42	77 599,54			
1241	620 327,54	77 592,84	620 327,95	77 592,68			
н574У	—	—	620 336,49	77 568,56			
1235	620 337,03	77 567,03	620 337,03	77 567,03			

2. Сведения о частях границ уточняемого земельного участка с кадастровым номером 24:46:5301001:936 :

Обозначение части границ		Горизонтальное проложение (S), м	Описание прохождения части границ	Сведения о согласовании местоположения границ (согласовано/спорное)
от т.	до т.			
1	2	3	4	5

1	2	3	4	5
1235	1236	2,34	—	согласовано
1236	1234	2,41		
1234	1237	41,81		
1237	1238	21,97		
1238	1239	17,97		
1239	1240	10,36		
1240	1241	19,70		
1241	н574У	25,59		
н574У	1235	1,62		

3. Сведения о характеристиках уточняемого земельного участка с кадастровым номером 24:46:5301001:936 :

№ п/п	Наименование характеристики	Значение характеристики
1	2	3
1.	Адрес земельного участка	
1.1.	Сведения о местоположении земельного участка (при отсутствии адреса) в структурированном в соответствии с федеральной информационной адресной системой виде	—
1.2.	Дополнительные сведения о местоположении земельного участка	—
2.	Площадь земельного участка ± величина погрешности определения (вычисления) площади (Р ± ΔР), м²	1 234 ± 12,00
3.	Формула, примененная для вычисления предельной погрешности определения площади земельного участка, с подставленными значениями и итоговые (вычисленные) значения	ΔР=3.5*Mt*√P=3.5*0,1*√1234=12
4.	Площадь земельного участка согласно сведениям Единого государственного реестра недвижимости (Ркад), м²	—
5.	Оценка расхождения Р и Ркад (Р - Ркад), м²	—
6.	Предельный минимальный и максимальный размеры земельного участка (Рмин и Рмакс), м²	Рмин = — Рмакс = —
7.	Кадастровый или иной государственный учетный номер (инвентарный) здания, сооружения, объекта незавершенного строительства, расположенного на земельном участке	—
8.	Вид (виды) разрешенного использования	—
8.1.	Дополнительные сведения об использовании земельного участка	—

1	2	3
9.	Сведения о земельных участках (землях общего пользования, территории общего пользования), посредством которых обеспечивается доступ	—
10.	Иные сведения	—

4. Пояснения к сведениям об уточняемом земельном участке с кадастровым номером 24:46:5301001:936 :

1.	—

1. Сведения о характерных точках границ уточняемого земельного участка с кадастровым номером 24:46:5301001:938 :

Система координат МСК-167, Зона 4 Зона № 4

Обозначение характерных точек границ	Координаты, м				Метод определения координат	Формулы, примененные для расчета средней квадратической погрешности определения координат характерных точек границ (Mt), с подставленными в такие формулы значениями и итоговые (вычисленные) значения Mt, м	Описание закрепления точки
	содержатся в Едином государственном реестре недвижимости		определены в результате выполнения комплексных кадастровых работ				
	X	Y	X	Y			
1	2	3	4	5	6	7	8
271	620 304,72	77 554,35	620 299,07	77 554,61	Метод спутниковых геодезических измерений (определений)	0,10	—
274	620 311,93	77 532,50	620 307,04	77 533,59			
1242	620 349,91	77 545,04	620 344,44	77 546,98			
1235	—	—	620 337,03	77 567,03			
1243	620 342,70	77 566,88	620 336,49	77 568,56			
271	620 304,72	77 554,35	620 299,07	77 554,61			

2. Сведения о частях границ уточняемого земельного участка с кадастровым номером 24:46:5301001:938 :

Обозначение части границ		Горизонтальное проложение (S), м	Описание прохождения части границ	Сведения о согласовании местоположения границ (согласовано/спорное)
от т.	до т.			
1	2	3	4	5
271	274	22,48	—	согласовано

1	2	3	4	5
274	1242	39,72	—	согласовано
1242	1235	21,38		
1235	1243	1,62		
1243	271	39,94		

3. Сведения о характеристиках уточняемого земельного участка с кадастровым номером 24:46:5301001:938 :

№ п/п	Наименование характеристики	Значение характеристики
1	2	3
1.	Адрес земельного участка	
1.1.	Сведения о местоположении земельного участка (при отсутствии адреса) в структурированном в соответствии с федеральной информационной адресной системой виде	—
1.2.	Дополнительные сведения о местоположении земельного участка	—
2.	Площадь земельного участка ± величина погрешности определения (вычисления) площади (Р ± ΔР), м²	905 ± 11,00
3.	Формула, примененная для вычисления предельной погрешности определения площади земельного участка, с подставленными значениями и итоговые (вычисленные) значения	ΔР=3.5*Mt*√P=3.5*0,1*√905=11
4.	Площадь земельного участка согласно сведениям Единого государственного реестра недвижимости (Ркад), м²	—
5.	Оценка расхождения Р и Ркад (Р - Ркад), м²	—
6.	Предельный минимальный и максимальный размеры земельного участка (Рмин и Рмакс), м²	Рмин = — Рмакс = —
7.	Кадастровый или иной государственный учетный номер (инвентарный) здания, сооружения, объекта незавершенного строительства, расположенного на земельном участке	—
8.	Вид (виды) разрешенного использования	—
8.1.	Дополнительные сведения об использовании земельного участка	—
9.	Сведения о земельных участках (землях общего пользования, территории общего пользования), посредством которых обеспечивается доступ	—
10.	Иные сведения	—

4. Пояснения к сведениям об уточняемом земельном участке с кадастровым номером 24:46:5301001:938 :

1.	—

1. Сведения о характерных точках границ уточняемого земельного участка с кадастровым номером 24:46:5301001:939 :

Система координат МСК-167, Зона 4 Зона № 4

Обозначение характерных точек границ	Координаты, м				Метод определения координат	Формулы, примененные для расчета средней квадратической погрешности определения координат характерных точек границ (Mt), с подставленными в такие формулы значениями и итоговые (вычисленные) значения Mt, м	Описание закрепления точки
	содержатся в Едином государственном реестре недвижимости		определены в результате выполнения комплексных кадастровых работ				
	X	Y	X	Y			
1	2	3	4	5	6	7	8
1244	620 319,14	77 510,66	620 314,58	77 512,12	Метод спутниковых геодезических измерений (определений)	0,10	—
1245	620 357,12	77 523,20	620 352,32	77 525,37			
1242	620 349,91	77 545,04	620 344,44	77 546,98			
274	620 311,93	77 532,50	620 307,04	77 533,59			
1244	620 319,14	77 510,66	620 314,58	77 512,12			

2. Сведения о частях границ уточняемого земельного участка с кадастровым номером 24:46:5301001:939 :

Обозначение части границ		Горизонтальное проложение (S), м	Описание прохождения части границ	Сведения о согласовании местоположения границ (согласовано/спорное)
от т.	до т.			
1	2	3	4	5
1244	1245	40,00	—	согласовано
1245	1242	23,00		
1242	274	39,72		
274	1244	22,76		

3. Сведения о характеристиках уточняемого земельного участка с кадастровым номером 24:46:5301001:939 :

№ п/п	Наименование характеристики	Значение характеристики
1	2	3

1	2	3
1.	Адрес земельного участка	
1.1.	Сведения о местоположении земельного участка (при отсутствии адреса) в структурированном в соответствии с федеральной информационной адресной системой виде	—
1.2.	Дополнительные сведения о местоположении земельного участка	—
2.	Площадь земельного участка ± величина погрешности определения (вычисления) площади (Р ± ΔР), м²	912 ± 11,00
3.	Формула, примененная для вычисления предельной погрешности определения площади земельного участка, с подставленными значениями и итоговые (вычисленные) значения	ΔР=3.5*Mt*√P=3.5*0,1*√912=11
4.	Площадь земельного участка согласно сведениям Единого государственного реестра недвижимости (Ркад), м²	—
5.	Оценка расхождения Р и Ркад (Р - Ркад), м²	—
6.	Предельный минимальный и максимальный размеры земельного участка (Рмин и Рмакс), м²	Рмин = — Рмакс = —
7.	Кадастровый или иной государственный учетный номер (инвентарный) здания, сооружения, объекта незавершенного строительства, расположенного на земельном участке	—
8.	Вид (виды) разрешенного использования	—
8.1.	Дополнительные сведения об использовании земельного участка	—
9.	Сведения о земельных участках (землях общего пользования, территории общего пользования), посредством которых обеспечивается доступ	—
10.	Иные сведения	—
4. Пояснения к сведениям об уточняемом земельном участке с кадастровым номером		24:46:5301001:939 :
1.	—	

1. Сведения о характерных точках границ уточняемого земельного участка с кадастровым номером 24:46:5301001:940 :

Система координат МСК-167, Зона 4 Зона № 4

Обозначение характерных точек границ	Координаты, м				Метод определения координат	Формулы, примененные для расчета средней квадратической погрешности определения координат характерных точек границ (Mt), с подставленными в такие формулы значениями и итоговые (вычисленные) значения Mt, м	Описание закрепления точки
	содержатся в Едином государственном реестре недвижимости		определены в результате выполнения комплексных кадастровых работ				
	X	Y	X	Y			
1	2	3	4	5	6	7	8
1244	620 319,14	77 510,66	620 314,58	77 512,12	Метод спутниковых геодезических измерений (определений)	0,10	—
1246	620 326,35	77 488,82	620 322,43	77 490,15			
н576У	—	—	620 327,98	77 491,64			
1247	620 364,33	77 501,36	620 360,76	77 502,65			
1245	620 357,12	77 523,20	620 352,32	77 525,37			
1244	620 319,14	77 510,66	620 314,58	77 512,12			

2. Сведения о частях границ уточняемого земельного участка с кадастровым номером 24:46:5301001:940 :

Обозначение части границ		Горизонтальное проложение (S), м	Описание прохождения части границ	Сведения о согласовании местоположения границ (согласовано/спорное)
от т.	до т.			
1	2	3	4	5
1244	1246	23,33	—	согласовано
1246	н576У	5,75		
н576У	1247	34,58		
1247	1245	24,24		
1245	1244	40,00		

3. Сведения о характеристиках уточняемого земельного участка с кадастровым номером 24:46:5301001:940 :

№ п/п	Наименование характеристики	Значение характеристики
1	2	3

1	2	3
1.	Адрес земельного участка	
1.1.	Сведения о местоположении земельного участка (при отсутствии адреса) в структурированном в соответствии с федеральной информационной адресной системой виде	—
1.2.	Дополнительные сведения о местоположении земельного участка	—
2.	Площадь земельного участка ± величина погрешности определения (вычисления) площади (Р ± ΔР), м²	961 ± 11,00
3.	Формула, примененная для вычисления предельной погрешности определения площади земельного участка, с подставленными значениями и итоговые (вычисленные) значения	ΔР=3.5*Mt*√P=3.5*0,1*√961=11
4.	Площадь земельного участка согласно сведениям Единого государственного реестра недвижимости (Ркад), м²	—
5.	Оценка расхождения Р и Ркад (Р - Ркад), м²	—
6.	Предельный минимальный и максимальный размеры земельного участка (Рмин и Рмакс), м²	Рмин = — Рмакс = —
7.	Кадастровый или иной государственный учетный номер (инвентарный) здания, сооружения, объекта незавершенного строительства, расположенного на земельном участке	—
8.	Вид (виды) разрешенного использования	—
8.1.	Дополнительные сведения об использовании земельного участка	—
9.	Сведения о земельных участках (землях общего пользования, территории общего пользования), посредством которых обеспечивается доступ	—
10.	Иные сведения	—
4. Пояснения к сведениям об уточняемом земельном участке с кадастровым номером		24:46:5301001:940 :
1.	—	

1. Сведения о характерных точках границ уточняемого земельного участка с кадастровым номером 24:46:5301001:941 :

Система координат МСК-167, Зона 4 Зона № 4

Обозначение характерных точек границ	Координаты, м				Метод определения координат	Формулы, примененные для расчета средней квадратической погрешности определения координат характерных точек границ (Mt), с подставленными в такие формулы значениями и итоговые (вычисленные) значения Mt, м	Описание закрепления точки
	содержатся в Едином государственном реестре недвижимости		определены в результате выполнения комплексных кадастровых работ				
	X	Y	X	Y			
1	2	3	4	5	6	7	8
1248	620 371,54	77 479,52	620 368,44	77 480,99	Метод спутниковых геодезических измерений (определений)	0,10	—
1247	620 364,33	77 501,36	620 360,76	77 502,65			
н576У	—	—	620 327,98	77 491,64			
1246	620 326,35	77 488,82	620 322,43	77 490,15			
1249	620 333,56	77 466,98	620 330,37	77 468,45			
1248	620 371,54	77 479,52	620 368,44	77 480,99			

2. Сведения о частях границ уточняемого земельного участка с кадастровым номером 24:46:5301001:941 :

Обозначение части границ		Горизонтальное проложение (S), м	Описание прохождения части границ	Сведения о согласовании местоположения границ (согласовано/спорное)
от т.	до т.			
1	2	3	4	5
1248	1247	22,98	—	согласовано
1247	н576У	34,58		
н576У	1246	5,75		
1246	1249	23,11		
1249	1248	40,08		

3. Сведения о характеристиках уточняемого земельного участка с кадастровым номером 24:46:5301001:941 :

№ п/п	Наименование характеристики	Значение характеристики
1	2	3

1	2	3
1.	Адрес земельного участка	
1.1.	Сведения о местоположении земельного участка (при отсутствии адреса) в структурированном в соответствии с федеральной информационной адресной системой виде	—
1.2.	Дополнительные сведения о местоположении земельного участка	—
2.	Площадь земельного участка ± величина погрешности определения (вычисления) площади (Р ± ΔР), м²	920 ± 11,00
3.	Формула, примененная для вычисления предельной погрешности определения площади земельного участка, с подставленными значениями и итоговые (вычисленные) значения	ΔР=3.5*Mt*√P=3.5*0,1*√920=11
4.	Площадь земельного участка согласно сведениям Единого государственного реестра недвижимости (Ркад), м²	—
5.	Оценка расхождения Р и Ркад (Р - Ркад), м²	—
6.	Предельный минимальный и максимальный размеры земельного участка (Рмин и Рмакс), м²	Рмин = — Рмакс = —
7.	Кадастровый или иной государственный учетный номер (инвентарный) здания, сооружения, объекта незавершенного строительства, расположенного на земельном участке	—
8.	Вид (виды) разрешенного использования	—
8.1.	Дополнительные сведения об использовании земельного участка	—
9.	Сведения о земельных участках (землях общего пользования, территории общего пользования), посредством которых обеспечивается доступ	—
10.	Иные сведения	—
4. Пояснения к сведениям об уточняемом земельном участке с кадастровым номером		24:46:5301001:941 :
1.	—	

1. Сведения о характерных точках границ уточняемого земельного участка с кадастровым номером 24:46:5301001:942 :

Система координат МСК-167, Зона 4 Зона № 4

Обозначение характерных точек границ	Координаты, м				Метод определения координат	Формулы, примененные для расчета средней квадратической погрешности определения координат характерных точек границ (Mt), с подставленными в такие формулы значениями и итоговые (вычисленные) значения Mt, м	Описание закрепления точки
	содержатся в Едином государственном реестре недвижимости		определены в результате выполнения комплексных кадастровых работ				
	X	Y	X	Y			
1	2	3	4	5	6	7	8
1248	620 371,54	77 479,52	620 368,44	77 480,99	Метод спутниковых геодезических измерений (определений)	0,10	—
1249	620 333,56	77 466,98	620 330,37	77 468,45			
1250	620 340,77	77 445,14	620 337,42	77 447,02			
1251	620 378,75	77 457,68	620 375,16	77 460,25			
1248	620 371,54	77 479,52	620 368,44	77 480,99			

2. Сведения о частях границ уточняемого земельного участка с кадастровым номером 24:46:5301001:942 :

Обозначение части границ		Горизонтальное проложение (S), м	Описание прохождения части границ	Сведения о согласовании местоположения границ (согласовано/спорное)
от т.	до т.			
1	2	3	4	5
1248	1249	40,08	—	согласовано
1249	1250	22,56		
1250	1251	39,99		
1251	1248	21,80		

3. Сведения о характеристиках уточняемого земельного участка с кадастровым номером 24:46:5301001:942 :

№ п/п	Наименование характеристики	Значение характеристики
1	2	3

1	2	3
1.	Адрес земельного участка	
1.1.	Сведения о местоположении земельного участка (при отсутствии адреса) в структурированном в соответствии с федеральной информационной адресной системой виде	—
1.2.	Дополнительные сведения о местоположении земельного участка	—
2.	Площадь земельного участка ± величина погрешности определения (вычисления) площади (Р ± ΔР), м²	888 ± 10,00
3.	Формула, примененная для вычисления предельной погрешности определения площади земельного участка, с подставленными значениями и итоговые (вычисленные) значения	ΔР=3.5*Mt*√P=3.5*0,1*√888=10
4.	Площадь земельного участка согласно сведениям Единого государственного реестра недвижимости (Ркад), м²	—
5.	Оценка расхождения Р и Ркад (Р - Ркад), м²	—
6.	Предельный минимальный и максимальный размеры земельного участка (Рмин и Рмакс), м²	Рмин = — Рмакс = —
7.	Кадастровый или иной государственный учетный номер (инвентарный) здания, сооружения, объекта незавершенного строительства, расположенного на земельном участке	—
8.	Вид (виды) разрешенного использования	—
8.1.	Дополнительные сведения об использовании земельного участка	—
9.	Сведения о земельных участках (землях общего пользования, территории общего пользования), посредством которых обеспечивается доступ	—
10.	Иные сведения	—
4. Пояснения к сведениям об уточняемом земельном участке с кадастровым номером		24:46:5301001:942 :
1.	—	

1. Сведения о характерных точках границ уточняемого земельного участка с кадастровым номером 24:46:5301001:943 :

Система координат МСК-167, Зона 4 Зона № 4

Обозначение характерных точек границ	Координаты, м				Метод определения координат	Формулы, примененные для расчета средней квадратической погрешности определения координат характерных точек границ (Mt), с подставленными в такие формулы значениями и итоговые (вычисленные) значения Mt, м	Описание закрепления точки
	содержатся в Едином государственном реестре недвижимости		определены в результате выполнения комплексных кадастровых работ				
	X	Y	X	Y			
1	2	3	4	5	6	7	8
1250	620 340,77	77 445,14	620 337,42	77 447,02	Метод спутниковых геодезических измерений (определений)	0,10	—
1252	620 347,98	77 423,30	620 344,95	77 425,15			
1253	620 385,96	77 435,84	620 382,77	77 438,55			
1251	620 378,75	77 457,68	620 375,16	77 460,25			
1250	620 340,77	77 445,14	620 337,42	77 447,02			

2. Сведения о частях границ уточняемого земельного участка с кадастровым номером 24:46:5301001:943 :

Обозначение части границ		Горизонтальное проложение (S), м	Описание прохождения части границ	Сведения о согласовании местоположения границ (согласовано/спорное)
от т.	до т.			
1	2	3	4	5
1250	1252	23,13	—	согласовано
1252	1253	40,12		
1253	1251	23,00		
1251	1250	39,99		

3. Сведения о характеристиках уточняемого земельного участка с кадастровым номером 24:46:5301001:943 :

№ п/п	Наименование характеристики	Значение характеристики
1	2	3

1	2	3
1.	Адрес земельного участка	
1.1.	Сведения о местоположении земельного участка (при отсутствии адреса) в структурированном в соответствии с федеральной информационной адресной системой виде	—
1.2.	Дополнительные сведения о местоположении земельного участка	—
2.	Площадь земельного участка ± величина погрешности определения (вычисления) площади (Р ± ΔР), м²	924 ± 11,00
3.	Формула, примененная для вычисления предельной погрешности определения площади земельного участка, с подставленными значениями и итоговые (вычисленные) значения	ΔР=3.5*Mt*√P=3.5*0,1*√924=11
4.	Площадь земельного участка согласно сведениям Единого государственного реестра недвижимости (Ркад), м²	—
5.	Оценка расхождения Р и Ркад (Р - Ркад), м²	—
6.	Предельный минимальный и максимальный размеры земельного участка (Рмин и Рмакс), м²	Рмин = — Рмакс = —
7.	Кадастровый или иной государственный учетный номер (инвентарный) здания, сооружения, объекта незавершенного строительства, расположенного на земельном участке	—
8.	Вид (виды) разрешенного использования	—
8.1.	Дополнительные сведения об использовании земельного участка	—
9.	Сведения о земельных участках (землях общего пользования, территории общего пользования), посредством которых обеспечивается доступ	—
10.	Иные сведения	—
4. Пояснения к сведениям об уточняемом земельном участке с кадастровым номером		24:46:5301001:943 :
1.	—	

1. Сведения о характерных точках границ уточняемого земельного участка с кадастровым номером 24:46:5301001:944 :

Система координат МСК-167, Зона 4 Зона № 4

Обозначение характерных точек границ	Координаты, м				Метод определения координат	Формулы, примененные для расчета средней квадратической погрешности определения координат характерных точек границ (Mt), с подставленными в такие формулы значениями и итоговые (вычисленные) значения Mt, м	Описание закрепления точки
	содержатся в Едином государственном реестре недвижимости		определены в результате выполнения комплексных кадастровых работ				
	X	Y	X	Y			
1	2	3	4	5	6	7	8
1252	620 347,98	77 423,30	620 344,95	77 425,15	Метод спутниковых геодезических измерений (определений)	0,10	—
1254	620 355,19	77 401,46	620 353,43	77 403,87			
1255	620 393,17	77 414,00	620 390,40	77 416,86			
н577У	—	—	620 386,34	77 428,42			
н578У	—	—	620 385,77	77 425,08			
н579У	—	—	620 383,54	77 425,45			
н580У	—	—	620 384,40	77 430,51			
н581У	—	—	620 385,67	77 430,30			
1253	620 385,96	77 435,84	620 382,77	77 438,55			
1252	620 347,98	77 423,30	620 344,95	77 425,15			

2. Сведения о частях границ уточняемого земельного участка с кадастровым номером 24:46:5301001:944 :

Обозначение части границ		Горизонтальное проложение (S), м	Описание прохождения части границ	Сведения о согласовании местоположения границ (согласовано/спорное)
от т.	до т.			
1	2	3	4	5

1	2	3	4	5
1252	1254	22,91	—	согласовано
1254	1255	39,19		
1255	н577У	12,25		
н577У	н578У	3,39		
н578У	н579У	2,26		
н579У	н580У	5,13		
н580У	н581У	1,29		
н581У	1253	8,74		
1253	1252	40,12		

3. Сведения о характеристиках уточняемого земельного участка с кадастровым номером 24:46:5301001:944 :

№ п/п	Наименование характеристики	Значение характеристики
1	2	3
1.	Адрес земельного участка	
1.1.	Сведения о местоположении земельного участка (при отсутствии адреса) в структурированном в соответствии с федеральной информационной адресной системой виде	—
1.2.	Дополнительные сведения о местоположении земельного участка	—
2.	Площадь земельного участка ± величина погрешности определения (вычисления) площади (Р ± ΔР), м²	899 ± 10,00
3.	Формула, примененная для вычисления предельной погрешности определения площади земельного участка, с подставленными значениями и итоговые (вычисленные) значения	ΔР=3.5*Mt*√P=3.5*0,1*√899=10
4.	Площадь земельного участка согласно сведениям Единого государственного реестра недвижимости (Ркад), м²	—
5.	Оценка расхождения Р и Ркад (Р - Ркад), м²	—
6.	Предельный минимальный и максимальный размеры земельного участка (Рмин и Рмакс), м²	Рмин = — Рмакс = —
7.	Кадастровый или иной государственный учетный номер (инвентарный) здания, сооружения, объекта незавершенного строительства, расположенного на земельном участке	—
8.	Вид (виды) разрешенного использования	—
8.1.	Дополнительные сведения об использовании земельного участка	—

1	2	3
9.	Сведения о земельных участках (землях общего пользования, территории общего пользования), посредством которых обеспечивается доступ	—
10.	Иные сведения	—

4. Пояснения к сведениям об уточняемом земельном участке с кадастровым номером 24:46:5301001:944 :

1.	—

1. Сведения о характерных точках границ уточняемого земельного участка с кадастровым номером 24:46:5301001:947 :

Система координат МСК-167, Зона 4 Зона № 4

Обозначение характерных точек границ	Координаты, м				Метод определения координат	Формулы, примененные для расчета средней квадратической погрешности определения координат характерных точек границ (Mt), с подставленными в такие формулы значениями и итоговые (вычисленные) значения Mt, м	Описание закрепления точки
	содержатся в Едином государственном реестре недвижимости		определены в результате выполнения комплексных кадастровых работ				
	X	Y	X	Y			
1	2	3	4	5	6	7	8
1256	620 337,36	77 392,10	620 336,53	77 394,48	Метод спутниковых геодезических измерений (определений)	0,10	—
1257	620 327,45	77 416,51	620 326,77	77 418,61			
1258	620 309,99	77 410,76	620 308,81	77 412,62			
1259	620 318,23	77 385,96	620 317,51	77 387,98			
1256	620 337,36	77 392,10	620 336,53	77 394,48			
Вырез 1 из 1							
1260	620 326,75	77 402,12	620 326,75	77 402,12	Метод спутниковых геодезических измерений (определений)	0,10	—
1263	620 325,93	77 403,94	620 325,93	77 403,94			
1262	620 324,11	77 403,13	620 324,11	77 403,13			

1	2	3	4	5	6	7	8
1261	620 324,92	77 401,31	620 324,92	77 401,31	Метод спутниковых геодезических измерений (определений)	0,10	—
1260	620 326,75	77 402,12	620 326,75	77 402,12			

2. Сведения о частях границ уточняемого земельного участка с кадастровым номером 24:46:5301001:947 :

Обозначение части границ		Горизонтальное проложение (S), м	Описание прохождения части границ	Сведения о согласовании местоположения границ (согласовано/спорное)
от т.	до т.			
1	2	3	4	5
1256	1257	26,03	—	согласовано
1257	1258	18,93		
1258	1259	26,13		
1259	1256	20,10		
Вырез 1 из 1				
1260	1263	2,00	—	согласовано
1263	1262	1,99		
1262	1261	1,99		
1261	1260	2,00		

3. Сведения о характеристиках уточняемого земельного участка с кадастровым номером 24:46:5301001:947 :

№ п/п	Наименование характеристики	Значение характеристики
1	2	3
1.	Адрес земельного участка	
1.1.	Сведения о местоположении земельного участка (при отсутствии адреса) в структурированном в соответствии с федеральной информационной адресной системой виде	—
1.2.	Дополнительные сведения о местоположении земельного участка	—
2.	Площадь земельного участка ± величина погрешности определения (вычисления) площади (P ± ΔP), м²	505 ± 8,00
3.	Формула, примененная для вычисления предельной погрешности определения площади земельного участка, с подставленными значениями и итоговые (вычисленные) значения	ΔP=3.5*Mt*√P=3.5*0,1*√505=8
4.	Площадь земельного участка согласно сведениям Единого государственного реестра недвижимости (Ркад), м²	—

1	2	3
5.	Оценка расхождения Р и Ркад (Р - Ркад), м²	—
6.	Предельный минимальный и максимальный размеры земельного участка (Рмин и Рмакс), м²	Рмин = — Рмакс = —
7.	Кадастровый или иной государственный учетный номер (инвентарный) здания, сооружения, объекта незавершенного строительства, расположенного на земельном участке	—
8.	Вид (виды) разрешенного использования	—
8.1.	Дополнительные сведения об использовании земельного участка	—
9.	Сведения о земельных участках (землях общего пользования, территории общего пользования), посредством которых обеспечивается доступ	—
10.	Иные сведения	—

4. Пояснения к сведениям об уточняемом земельном участке с кадастровым номером 24:46:5301001:947 :

1.	—

1. Сведения о характерных точках границ уточняемого земельного участка с кадастровым номером 24:46:5301001:948 :

Система координат МСК-167, Зона 4 Зона № 4

Обозначение характерных точек границ	Координаты, м				Метод определения координат	Формулы, примененные для расчета средней квадратической погрешности определения координат характерных точек границ (Mt), с подставленными в такие формулы значениями и итоговые (вычисленные) значения Mt, м	Описание закрепления точки
	содержатся в Едином государственном реестре недвижимости		определены в результате выполнения комплексных кадастровых работ				
	X	Y	X	Y			
1	2	3	4	5	6	7	8
1252	620 347,98	77 423,30	620 344,95	77 425,15	Метод спутниковых геодезических измерений (определений)	0,10	—
1250	620 340,77	77 445,14	620 337,42	77 447,02			
1264	620 302,78	77 432,60	620 299,07	77 433,50			
1258	620 309,99	77 410,76	620 307,28	77 412,07			

1	2	3	4	5	6	7	8
1258	—	—	620 308,81	77 412,62	Метод спутниковых геодезических измерений (определений)	0,10	—
1257	620 327,45	77 416,51	—	—	—	—	
1257	—	—	620 326,77	77 418,61	Метод спутниковых геодезических измерений (определений)	0,10	
1265	620 326,68	77 418,53	—	—	—	—	
1266	620 344,90	77 424,71	—	—			
1267	620 345,78	77 422,56	—	—			
1252	620 347,98	77 423,30	620 344,95	77 425,15	Метод спутниковых геодезических измерений (определений)	0,10	

2. Сведения о частях границ уточняемого земельного участка с кадастровым номером 24:46:5301001:948 :

Обозначение части границ		Горизонтальное проложение (S), м	Описание прохождения части границ	Сведения о согласовании местоположения границ (согласовано/спорное)
от т.	до т.			
1	2	3	4	5
1252	1250	23,13	—	согласовано
1250	1264	40,66		
1264	1258	22,95		
1258	1258	1,63		
1258	1257	18,93		
1257	1252	19,32		

3. Сведения о характеристиках уточняемого земельного участка с кадастровым номером 24:46:5301001:948 :

№ п/п	Наименование характеристики	Значение характеристики
1	2	3
1.	Адрес земельного участка	
1.1.	Сведения о местоположении земельного участка (при отсутствии адреса) в структурированном в соответствии с федеральной информационной адресной системой виде	—
1.2.	Дополнительные сведения о местоположении земельного участка	—
2.	Площадь земельного участка ± величина погрешности определения (вычисления) площади (P ± ΔP), м²	932 ± 11,00

1	2	3
3.	Формула, примененная для вычисления предельной погрешности определения площади земельного участка, с подставленными значениями и итоговые (вычисленные) значения	ΔP=3.5*Mt*√P=3.5*0,1*√932=11
4.	Площадь земельного участка согласно сведениям Единого государственного реестра недвижимости (Ркад), м²	—
5.	Оценка расхождения Р и Ркад (Р - Ркад), м²	—
6.	Предельный минимальный и максимальный размеры земельного участка (Рмин и Рмакс), м²	Рмин = — Рмакс = —
7.	Кадастровый или иной государственный учетный номер (инвентарный) здания, сооружения, объекта незавершенного строительства, расположенного на земельном участке	—
8.	Вид (виды) разрешенного использования	—
8.1.	Дополнительные сведения об использовании земельного участка	—
9.	Сведения о земельных участках (землях общего пользования, территории общего пользования), посредством которых обеспечивается доступ	—
10.	Иные сведения	—

4. Пояснения к сведениям об уточняемом земельном участке с кадастровым номером 24:46:5301001:948 :

1.	—

1. Сведения о характерных точках границ уточняемого земельного участка с кадастровым номером 24:46:5301001:949 :

Система координат МСК-167, Зона 4 Зона № 4

Обозначение характерных точек границ	Координаты, м				Метод определения координат	Формулы, примененные для расчета средней квадратической погрешности определения координат характерных точек границ (Mt), с подставленными в такие формулы значениями и итоговые (вычисленные) значения Mt, м	Описание закрепления точки
	содержатся в Едином государственном реестре недвижимости		определены в результате выполнения комплексных кадастровых работ				
	X	Y	X	Y			
1	2	3	4	5	6	7	8
1249	620 333,56	77 466,98	620 330,37	77 468,45	Метод спутниковых геодезических измерений (определений)	0,10	—

1	2	3	4	5	6	7	8
н582У	—	—	620 312,35	77 462,26	Метод спутниковых геодезических измерений (определений)	0,10	—
1268	620 295,57	77 454,44	620 292,45	77 455,99			
1264	620 302,78	77 432,60	620 299,07	77 433,50			
1250	620 340,77	77 445,14	620 337,42	77 447,02			
1249	620 333,56	77 466,98	620 330,37	77 468,45			

2. Сведения о частях границ уточняемого земельного участка с кадастровым номером 24:46:5301001:949 :

Обозначение части границ		Горизонтальное проложение (S), м	Описание прохождения части границ	Сведения о согласовании местоположения границ (согласовано/спорное)
от т.	до т.			
1	2	3	4	5
1249	н582У	19,05	—	согласовано
н582У	1268	20,86		
1268	1264	23,44		
1264	1250	40,66		
1250	1249	22,56		

3. Сведения о характеристиках уточняемого земельного участка с кадастровым номером 24:46:5301001:949 :

№ п/п	Наименование характеристики	Значение характеристики
1	2	3
1.	Адрес земельного участка	
1.1.	Сведения о местоположении земельного участка (при отсутствии адреса) в структурированном в соответствии с федеральной информационной адресной системой виде	—
1.2.	Дополнительные сведения о местоположении земельного участка	—
2.	Площадь земельного участка ± величина погрешности определения (вычисления) площади (P ± ΔP), м²	921 ± 11,00
3.	Формула, примененная для вычисления предельной погрешности определения площади земельного участка, с подставленными значениями и итоговые (вычисленные) значения	ΔP=3.5*Mt*√P=3.5*0,1*√921=11

1	2	3
4.	Площадь земельного участка согласно сведениям Единого государственного реестра недвижимости (Ркад), м²	—
5.	Оценка расхождения Р и Ркад (Р - Ркад), м²	—
6.	Предельный минимальный и максимальный размеры земельного участка (Рмин и Рмакс), м²	Рмин = — Рмакс = —
7.	Кадастровый или иной государственный учетный номер (инвентарный) здания, сооружения, объекта незавершенного строительства, расположенного на земельном участке	—
8.	Вид (виды) разрешенного использования	—
8.1.	Дополнительные сведения об использовании земельного участка	—
9.	Сведения о земельных участках (землях общего пользования, территории общего пользования), посредством которых обеспечивается доступ	—
10.	Иные сведения	—

4. Пояснения к сведениям об уточняемом земельном участке с кадастровым номером 24:46:5301001:949 :

1.	—

1. Сведения о характерных точках границ уточняемого земельного участка с кадастровым номером 24:46:5301001:950 :

Система координат МСК-167, Зона 4 Зона № 4

Обозначение характерных точек границ	Координаты, м				Метод определения координат	Формулы, примененные для расчета средней квадратической погрешности определения координат характерных точек границ (Mt), с подставленными в такие формулы значениями и итоговые (вычисленные) значения Mt, м	Описание закрепления точки
	содержатся в Едином государственном реестре недвижимости		определены в результате выполнения комплексных кадастровых работ				
	X	Y	X	Y			
1	2	3	4	5	6	7	8
1269	620 330,13	77 468,62	620 330,37	77 468,45	Метод спутниковых геодезических измерений (определений)	0,10	—
1270	620 322,15	77 490,07	620 322,43	77 490,15			
1271	620 284,16	77 477,60	620 284,16	77 477,60			

1	2	3	4	5	6	7	8
1272	620 292,37	77 455,96	620 292,45	77 455,99	Метод спутниковых геодезических измерений (определений)	0,10	—
н582У	—	—	620 312,35	77 462,26			
1269	620 330,13	77 468,62	620 330,37	77 468,45			

2. Сведения о частях границ уточняемого земельного участка с кадастровым номером 24:46:5301001:950 :

Обозначение части границ		Горизонтальное проложение (S), м	Описание прохождения части границ	Сведения о согласовании местоположения границ (согласовано/спорное)
от т.	до т.			
1	2	3	4	5
1269	1270	23,11	—	согласовано
1270	1271	40,28		
1271	1272	23,15		
1272	н582У	20,86		
н582У	1269	19,05		

3. Сведения о характеристиках уточняемого земельного участка с кадастровым номером 24:46:5301001:950 :

№ п/п	Наименование характеристики	Значение характеристики
1	2	3
1.	Адрес земельного участка	
1.1.	Сведения о местоположении земельного участка (при отсутствии адреса) в структурированном в соответствии с федеральной информационной адресной системой виде	—
1.2.	Дополнительные сведения о местоположении земельного участка	—
2.	Площадь земельного участка ± величина погрешности определения (вычисления) площади (Р ± ΔР), м²	932 ± 11,00
3.	Формула, примененная для вычисления предельной погрешности определения площади земельного участка, с подставленными значениями и итоговые (вычисленные) значения	ΔР=3.5*Mt*√P=3.5*0,1*√932=11
4.	Площадь земельного участка согласно сведениям Единого государственного реестра недвижимости (Ркад), м²	—
5.	Оценка расхождения Р и Ркад (Р - Ркад), м²	—

1	2	3
6.	Предельный минимальный и максимальный размеры земельного участка (Рмин и Рмакс), м²	Рмин = — Рмакс = —
7.	Кадастровый или иной государственный учетный номер (инвентарный) здания, сооружения, объекта незавершенного строительства, расположенного на земельном участке	—
8.	Вид (виды) разрешенного использования	—
8.1.	Дополнительные сведения об использовании земельного участка	—
9.	Сведения о земельных участках (землях общего пользования, территории общего пользования), посредством которых обеспечивается доступ	—
10.	Иные сведения	—

4. Пояснения к сведениям об уточняемом земельном участке с кадастровым номером 24:46:5301001:950 :

1.	—

1. Сведения о характерных точках границ уточняемого земельного участка с кадастровым номером 24:46:5301001:951 :

Система координат МСК-167, Зона 4 Зона № 4

Обозначение характерных точек границ	Координаты, м				Метод определения координат	Формулы, примененные для расчета средней квадратической погрешности определения координат характерных точек границ (Mt), с подставленными в такие формулы значениями и итоговые (вычисленные) значения Mt, м	Описание закрепления точки
	содержатся в Едином государственном реестре недвижимости		определены в результате выполнения комплексных кадастровых работ				
	X	Y	X	Y			
1	2	3	4	5	6	7	8
1244	620 319,14	77 510,66	620 314,58	77 512,12	Метод спутниковых геодезических измерений (определений)	0,10	—
274	620 311,93	77 532,50	620 307,04	77 533,59			
273	620 273,94	77 519,97	620 268,87	77 520,84			
1273	620 281,15	77 498,12	620 276,83	77 498,88			

1	2	3	4	5	6	7	8
1244	620 319,14	77 510,66	620 314,58	77 512,12	Метод спутниковых геодезических измерений (определений)	0,10	—

2. Сведения о частях границ уточняемого земельного участка с кадастровым номером 24:46:5301001:951 :

Обозначение части границ		Горизонтальное проложение (S), м	Описание прохождения части границ	Сведения о согласовании местоположения границ (согласовано/спорное)
от т.	до т.			
1	2	3	4	5
1244	274	22,76	—	согласовано
274	273	40,24		
273	1273	23,36		
1273	1244	40,00		

3. Сведения о характеристиках уточняемого земельного участка с кадастровым номером 24:46:5301001:951 :

№ п/п	Наименование характеристики	Значение характеристики
1	2	3
1.	Адрес земельного участка	
1.1.	Сведения о местоположении земельного участка (при отсутствии адреса) в структурированном в соответствии с федеральной информационной адресной системой виде	—
1.2.	Дополнительные сведения о местоположении земельного участка	—
2.	Площадь земельного участка ± величина погрешности определения (вычисления) площади (Р ± ΔР), м²	925 ± 11,00
3.	Формула, примененная для вычисления предельной погрешности определения площади земельного участка, с подставленными значениями и итоговые (вычисленные) значения	ΔР=3.5*Mt*√P=3.5*0,1*√925=11
4.	Площадь земельного участка согласно сведениям Единого государственного реестра недвижимости (Ркад), м²	—
5.	Оценка расхождения Р и Ркад (Р - Ркад), м²	—
6.	Предельный минимальный и максимальный размеры земельного участка (Рмин и Рмакс), м²	Рмин = — Рмакс = —
7.	Кадастровый или иной государственный учетный номер (инвентарный) здания, сооружения, объекта незавершенного строительства, расположенного на земельном участке	—
8.	Вид (виды) разрешенного использования	—

1	2	3
8.1.	Дополнительные сведения об использовании земельного участка	—
9.	Сведения о земельных участках (землях общего пользования, территории общего пользования), посредством которых обеспечивается доступ	—
10.	Иные сведения	—

4. Пояснения к сведениям об уточняемом земельном участке с кадастровым номером 24:46:5301001:951 :

1.	—

1. Сведения о характерных точках границ уточняемого земельного участка с кадастровым номером 24:46:5301001:952 :

Система координат МСК-167, Зона 4 Зона № 4

Обозначение характерных точек границ	Координаты, м				Метод определения координат	Формулы, примененные для расчета средней квадратической погрешности определения координат характерных точек границ (Mt), с подставленными в такие формулы значениями и итоговые (вычисленные) значения Mt, м	Описание закрепления точки
	содержатся в Едином государственном реестре недвижимости		определены в результате выполнения комплексных кадастровых работ				
	X	Y	X	Y			
1	2	3	4	5	6	7	8
271	620 304,72	77 554,35	620 299,07	77 554,61	Метод спутниковых геодезических измерений (определений)	0,10	—
1274	620 295,00	77 583,78	620 288,36	77 584,06			
1275	620 257,02	77 571,24	620 250,17	77 571,69			
272	620 266,73	77 541,81	620 261,11	77 542,38			
271	620 304,72	77 554,35	620 299,07	77 554,61			

2. Сведения о частях границ уточняемого земельного участка с кадастровым номером 24:46:5301001:952 :

Обозначение части границ		Горизонтальное проложение (S), м	Описание прохождения части границ	Сведения о согласовании местоположения границ (согласовано/спорное)
от т.	до т.			
1	2	3	4	5
271	1274	31,34	—	согласовано

1	2	3	4	5
1274	1275	40,14	—	согласовано
1275	272	31,29		
272	271	39,88		

3. Сведения о характеристиках уточняемого земельного участка с кадастровым номером 24:46:5301001:952 :

№ п/п	Наименование характеристики	Значение характеристики
1	2	3
1.	Адрес земельного участка	
1.1.	Сведения о местоположении земельного участка (при отсутствии адреса) в структурированном в соответствии с федеральной информационной адресной системой виде	—
1.2.	Дополнительные сведения о местоположении земельного участка	—
2.	Площадь земельного участка ± величина погрешности определения (вычисления) площади (Р ± ΔР), м²	1 252 ± 12,00
3.	Формула, примененная для вычисления предельной погрешности определения площади земельного участка, с подставленными значениями и итоговые (вычисленные) значения	ΔP=3.5*Mt*√P=3.5*0,1*√1252=12
4.	Площадь земельного участка согласно сведениям Единого государственного реестра недвижимости (Ркад), м²	—
5.	Оценка расхождения Р и Ркад (Р - Ркад), м²	—
6.	Предельный минимальный и максимальный размеры земельного участка (Рмин и Рмакс), м²	Рмин = — Рмакс = —
7.	Кадастровый или иной государственный учетный номер (инвентарный) здания, сооружения, объекта незавершенного строительства, расположенного на земельном участке	—
8.	Вид (виды) разрешенного использования	—
8.1.	Дополнительные сведения об использовании земельного участка	—
9.	Сведения о земельных участках (землях общего пользования, территории общего пользования), посредством которых обеспечивается доступ	—
10.	Иные сведения	—

4. Пояснения к сведениям об уточняемом земельном участке с кадастровым номером 24:46:5301001:952 :

1.	—

1. Сведения о характерных точках границ уточняемого земельного участка с кадастровым номером 24:46:5301001:953 :

Система координат МСК-167, Зона 4 Зона № 4

Обозначение характерных точек границ	Координаты, м				Метод определения координат	Формулы, примененные для расчета средней квадратической погрешности определения координат характерных точек границ (Mt), с подставленными в такие формулы значениями и итоговые (вычисленные) значения Mt, м	Описание закрепления точки
	содержатся в Едином государственном реестре недвижимости		определены в результате выполнения комплексных кадастровых работ				
	X	Y	X	Y			
1	2	3	4	5	6	7	8
1192	620 496,89	77 520,90	620 492,46	77 521,68	Метод спутниковых геодезических измерений (определений)	0,10	—
1200	620 458,91	77 508,36	620 455,14	77 509,41			
1199	620 466,12	77 486,52	620 463,29	77 487,36			
1198	620 504,10	77 499,06	620 501,65	77 499,60			
н583У	—	—	620 528,20	77 508,13			
н584У	—	—	620 528,02	77 508,69			
1276	620 542,08	77 511,60	620 540,03	77 512,85			
1193	620 534,87	77 533,44	620 532,29	77 534,38			
1192	620 496,89	77 520,90	620 492,46	77 521,68			

2. Сведения о частях границ уточняемого земельного участка с кадастровым номером 24:46:5301001:953 :

Обозначение части границ		Горизонтальное проложение (S), м	Описание прохождения части границ	Сведения о согласовании местоположения границ (согласовано/спорное)
от т.	до т.			
1	2	3	4	5
1192	1200	39,29	—	согласовано
1200	1199	23,51		

1	2	3	4	5
1199	1198	40,27	—	согласовано
1198	н583У	27,89		
н583У	н584У	0,59		
н584У	1276	12,71		
1276	1193	22,88		
1193	1192	41,81		

3. Сведения о характеристиках уточняемого земельного участка с кадастровым номером 24:46:5301001:953 :

№ п/п	Наименование характеристики	Значение характеристики
1	2	3
1.	Адрес земельного участка	
1.1.	Сведения о местоположении земельного участка (при отсутствии адреса) в структурированном в соответствии с федеральной информационной адресной системой виде	—
1.2.	Дополнительные сведения о местоположении земельного участка	—
2.	Площадь земельного участка ± величина погрешности определения (вычисления) площади (Р ± ΔР), м²	1 912 ± 15,00
3.	Формула, примененная для вычисления предельной погрешности определения площади земельного участка, с подставленными значениями и итоговые (вычисленные) значения	ΔР=3.5*Mt*√P=3.5*0,1*√1912=15
4.	Площадь земельного участка согласно сведениям Единого государственного реестра недвижимости (Ркад), м²	—
5.	Оценка расхождения Р и Ркад (Р - Ркад), м²	—
6.	Предельный минимальный и максимальный размеры земельного участка (Рмин и Рмакс), м²	Рмин = — Рмакс = —
7.	Кадастровый или иной государственный учетный номер (инвентарный) здания, сооружения, объекта незавершенного строительства, расположенного на земельном участке	—
8.	Вид (виды) разрешенного использования	—
8.1.	Дополнительные сведения об использовании земельного участка	—
9.	Сведения о земельных участках (землях общего пользования, территории общего пользования), посредством которых обеспечивается доступ	—

1	2	3
10.	Иные сведения	—

4. Пояснения к сведениям об уточняемом земельном участке с кадастровым номером 24:46:5301001:953 :

1.	—

1. Сведения о характерных точках границ уточняемого земельного участка с кадастровым номером 24:46:5301001:954 :

Система координат МСК-167, Зона 4 Зона № 4

Обозначение характерных точек границ	Координаты, м				Метод определения координат	Формулы, примененные для расчета средней квадратической погрешности определения координат характерных точек границ (Mt), с подставленными в такие формулы значениями и итоговые (вычисленные) значения Mt, м	Описание закрепления точки
	содержатся в Едином государственном реестре недвижимости		определены в результате выполнения комплексных кадастровых работ				
	X	Y	X	Y			
1	2	3	4	5	6	7	8
611	619 610,96	78 084,53	619 611,07	78 084,53	Метод спутниковых геодезических измерений (определений)	0,10	—
1277	619 616,70	78 109,70	619 616,13	78 108,72			
1278	619 568,24	78 119,20	619 568,36	78 119,26			
612	619 562,34	78 095,28	619 562,35	78 095,37			
611	619 610,96	78 084,53	619 611,07	78 084,53			

2. Сведения о частях границ уточняемого земельного участка с кадастровым номером 24:46:5301001:954 :

Обозначение части границ		Горизонтальное проложение (S), м	Описание прохождения части границ	Сведения о согласовании местоположения границ (согласовано/спорное)
от т.	до т.			
1	2	3	4	5
611	1277	24,71	—	согласовано
1277	1278	48,92		
1278	612	24,63		
612	611	49,91		

3. Сведения о характеристиках уточняемого земельного участка с кадастровым номером		24:46:5301001:954 :
№ п/п	Наименование характеристики	Значение характеристики
1	2	3
1.	Адрес земельного участка	
1.1.	Сведения о местоположении земельного участка (при отсутствии адреса) в структурированном в соответствии с федеральной информационной адресной системой виде	—
1.2.	Дополнительные сведения о местоположении земельного участка	—
2.	Площадь земельного участка ± величина погрешности определения (вычисления) площади (Р ± ΔР), м²	1 219 ± 12,00
3.	Формула, примененная для вычисления предельной погрешности определения площади земельного участка, с подставленными значениями и итоговые (вычисленные) значения	ΔР=3.5*Mt*√P=3.5*0,1*√1219=12
4.	Площадь земельного участка согласно сведениям Единого государственного реестра недвижимости (Ркад), м²	—
5.	Оценка расхождения Р и Ркад (Р - Ркад), м²	—
6.	Предельный минимальный и максимальный размеры земельного участка (Рмин и Рмакс), м²	Рмин = — Рмакс = —
7.	Кадастровый или иной государственный учетный номер (инвентарный) здания, сооружения, объекта незавершенного строительства, расположенного на земельном участке	—
8.	Вид (виды) разрешенного использования	—
8.1.	Дополнительные сведения об использовании земельного участка	—
9.	Сведения о земельных участках (землях общего пользования, территории общего пользования), посредством которых обеспечивается доступ	—
10.	Иные сведения	—
4. Пояснения к сведениям об уточняемом земельном участке с кадастровым номером		24:46:5301001:954 :
1.	—	

1. Сведения о характерных точках границ уточняемого земельного участка с кадастровым номером 24:46:5301001:956 :

Система координат МСК-167, Зона 4 Зона № 4

Обозначение характерных точек границ	Координаты, м				Метод определения координат	Формулы, примененные для расчета средней квадратической погрешности определения координат характерных точек границ (Mt), с подставленными в такие формулы значениями и итоговые (вычисленные) значения Mt, м	Описание закрепления точки
	содержатся в Едином государственном реестре недвижимости		определены в результате выполнения комплексных кадастровых работ				
	X	Y	X	Y			
1	2	3	4	5	6	7	8
1279	620 170,35	77 480,07	620 170,35	77 480,07	Метод спутниковых геодезических измерений (определений)	0,10	—
1280	619 890,69	77 373,01	619 892,96	77 373,88			
н585У	—	—	619 901,03	77 345,77			
н586У	—	—	619 897,08	77 344,67			
н587У	—	—	619 905,15	77 322,17			
н588У	—	—	619 914,28	77 291,71			
1281	619 931,39	77 244,32	619 921,56	77 267,21			
1282	619 933,15	77 238,78	619 928,63	77 242,68			
1283	619 990,90	77 260,96	619 990,89	77 260,96			
1284	619 990,38	77 262,20	619 990,38	77 262,20			
1285	619 992,22	77 262,97	619 992,22	77 262,97			
1286	619 992,76	77 261,68	619 992,76	77 261,68			

1	2	3	4	5	6	7	8
1287	620 212,21	77 345,95	620 212,21	77 345,95	Метод спутниковых геодезических измерений (определений)	0,10	—
1288	620 206,94	77 362,84	620 206,64	77 364,25			
н589У	—	—	620 203,81	77 373,53			
н590У	—	—	620 196,52	77 397,45			
н591У	—	—	620 189,03	77 421,30			
н592У	—	—	620 181,46	77 445,13			
н593У	—	—	620 173,88	77 468,95			
1279	620 170,35	77 480,07	620 170,35	77 480,07			
Вырез 1 из 3							
1289	620 204,51	77 352,62	620 204,51	77 352,62	Метод спутниковых геодезических измерений (определений)	0,10	—
1292	620 202,67	77 351,84	620 202,67	77 351,84			
1291	620 203,45	77 350,00	620 203,45	77 350,00			
1290	620 205,29	77 350,78	620 205,29	77 350,78			
1289	620 204,51	77 352,62	620 204,51	77 352,62			
Вырез 2 из 3							
1293	620 137,02	77 324,03	620 137,02	77 324,03	Метод спутниковых геодезических измерений (определений)	0,10	—
1296	620 135,18	77 323,26	620 135,18	77 323,26			
1295	620 135,96	77 321,42	620 135,96	77 321,42			

1	2	3	4	5	6	7	8
1294	620 137,80	77 322,19	620 137,80	77 322,19	Метод спутниковых геодезических измерений (определений)	0,10	—
1293	620 137,02	77 324,03	620 137,02	77 324,03			
Вырез 3 из 3							
1297	620 071,10	77 296,00	620 071,10	77 296,00	Метод спутниковых геодезических измерений (определений)	0,10	—
1300	620 069,26	77 295,22	620 069,26	77 295,22			
1299	620 070,05	77 293,38	620 070,05	77 293,38			
1298	620 071,88	77 294,16	620 071,88	77 294,16			
1297	620 071,10	77 296,00	620 071,10	77 296,00			

2. Сведения о частях границ уточняемого земельного участка с кадастровым номером 24:46:5301001:956 :

Обозначение части границ		Горизонтальное проложение (S), м	Описание прохождения части границ	Сведения о согласовании местоположения границ (согласовано/спорное)
от т.	до т.			
1	2	3	4	5
1279	1280	297,02	—	согласовано
1280	н585У	29,25		
н585У	н586У	4,10		
н586У	н587У	23,90		
н587У	н588У	31,80		
н588У	1281	25,56		
1281	1282	25,53		
1282	1283	64,89		
1283	1284	1,34		
1284	1285	1,99		
1285	1286	1,40		
1286	1287	235,07		
1287	1288	19,13		
1288	н589У	9,70		
н589У	н590У	25,01		

1	2	3	4	5
н590У	н591У	25,00	—	согласовано
н591У	н592У	25,00		
н592У	н593У	25,00		
н593У	1279	11,67		
Вырез 1 из 3				
1289	1292	2,00	—	согласовано
1292	1291	2,00		
1291	1290	2,00		
1290	1289	2,00		
Вырез 2 из 3				
1293	1296	1,99	—	согласовано
1296	1295	2,00		
1295	1294	1,99		
1294	1293	2,00		
Вырез 3 из 3				
1297	1300	2,00	—	согласовано
1300	1299	2,00		
1299	1298	1,99		
1298	1297	2,00		

3. Сведения о характеристиках уточняемого земельного участка с кадастровым номером 24:46:5301001:956 :

№ п/п	Наименование характеристики	Значение характеристики
1	2	3
1.	Адрес земельного участка	
1.1.	Сведения о местоположении земельного участка (при отсутствии адреса) в структурированном в соответствии с федеральной информационной адресной системой виде	—
1.2.	Дополнительные сведения о местоположении земельного участка	—
2.	Площадь земельного участка ± величина погрешности определения (вычисления) площади (Р ± ΔР), м²	42 032 ± 72,00
3.	Формула, примененная для вычисления предельной погрешности определения площади земельного участка, с подставленными значениями и итоговые (вычисленные) значения	ΔР=3.5*Mt*√P=3.5*0,1*√42032=72

1	2	3
4.	Площадь земельного участка согласно сведениям Единого государственного реестра недвижимости (Ркад), м²	—
5.	Оценка расхождения Р и Ркад (Р - Ркад), м²	—
6.	Предельный минимальный и максимальный размеры земельного участка (Рмин и Рмакс), м²	Рмин = — Рмакс = —
7.	Кадастровый или иной государственный учетный номер (инвентарный) здания, сооружения, объекта незавершенного строительства, расположенного на земельном участке	—
8.	Вид (виды) разрешенного использования	—
8.1.	Дополнительные сведения об использовании земельного участка	—
9.	Сведения о земельных участках (землях общего пользования, территории общего пользования), посредством которых обеспечивается доступ	—
10.	Иные сведения	—

4. Пояснения к сведениям об уточняемом земельном участке с кадастровым номером 24:46:5301001:956 :

1.	—

1. Сведения о характерных точках границ уточняемого земельного участка с кадастровым номером 24:46:5301001:958 :

Система координат МСК-167, Зона 4 Зона № 4

Обозначение характерных точек границ	Координаты, м				Метод определения координат	Формулы, примененные для расчета средней квадратической погрешности определения координат характерных точек границ (Mt), с подставленными в такие формулы значениями и итоговые (вычисленные) значения Mt, м	Описание закрепления точки
	содержатся в Едином государственном реестре недвижимости		определены в результате выполнения комплексных кадастровых работ				
	X	Y	X	Y			
1	2	3	4	5	6	7	8
1301	619 564,93	77 874,90	619 564,93	77 874,90	Метод спутниковых геодезических измерений (определений)	0,10	—
1302	619 578,06	77 935,32	619 578,06	77 935,32			
1303	619 552,87	77 940,45	619 552,75	77 940,78			

1	2	3	4	5	6	7	8
1304	619 548,94	77 874,28	619 548,94	77 874,28	Метод спутниковых геодезических измерений (определений)	0,10	—
1301	619 564,93	77 874,90	619 564,93	77 874,90			

2. Сведения о частях границ уточняемого земельного участка с кадастровым номером 24:46:5301001:958 :

Обозначение части границ		Горизонтальное проложение (S), м	Описание прохождения части границ	Сведения о согласовании местоположения границ (согласовано/спорное)
от т.	до т.			
1	2	3	4	5
1301	1302	61,83	—	согласовано
1302	1303	25,89		
1303	1304	66,61		
1304	1301	16,00		

3. Сведения о характеристиках уточняемого земельного участка с кадастровым номером 24:46:5301001:958 :

№ п/п	Наименование характеристики	Значение характеристики
1	2	3
1.	Адрес земельного участка	
1.1.	Сведения о местоположении земельного участка (при отсутствии адреса) в структурированном в соответствии с федеральной информационной адресной системой виде	—
1.2.	Дополнительные сведения о местоположении земельного участка	—
2.	Площадь земельного участка ± величина погрешности определения (вычисления) площади (Р ± ΔР), м²	1 331 ± 13,00
3.	Формула, примененная для вычисления предельной погрешности определения площади земельного участка, с подставленными значениями и итоговые (вычисленные) значения	ΔР=3.5*Mt*√P=3.5*0,1*√1331=13
4.	Площадь земельного участка согласно сведениям Единого государственного реестра недвижимости (Ркад), м²	—
5.	Оценка расхождения Р и Ркад (Р - Ркад), м²	—
6.	Предельный минимальный и максимальный размеры земельного участка (Рмин и Рмакс), м²	Рмин = — Рмакс = —
7.	Кадастровый или иной государственный учетный номер (инвентарный) здания, сооружения, объекта незавершенного строительства, расположенного на земельном участке	—

1	2	3
8.	Вид (виды) разрешенного использования	—
8.1.	Дополнительные сведения об использовании земельного участка	—
9.	Сведения о земельных участках (землях общего пользования, территории общего пользования), посредством которых обеспечивается доступ	—
10.	Иные сведения	—

4. Пояснения к сведениям об уточняемом земельном участке с кадастровым номером 24:46:5301001:958 :

1.	—

1. Сведения о характерных точках границ уточняемого земельного участка с кадастровым номером 24:46:5301001:960 :

Система координат МСК-167, Зона 4 Зона № 4

Обозначение характерных точек границ	Координаты, м				Метод определения координат	Формулы, примененные для расчета средней квадратической погрешности определения координат характерных точек границ (Mt), с подставленными в такие формулы значениями и итоговые (вычисленные) значения Mt, м	Описание закрепления точки
	содержатся в Едином государственном реестре недвижимости		определены в результате выполнения комплексных кадастровых работ				
	X	Y	X	Y			
1	2	3	4	5	6	7	8
1305	619 583,15	77 961,33	619 583,76	77 961,24	Метод спутниковых геодезических измерений (определений)	0,10	—
1306	619 534,16	77 971,31	619 534,16	77 971,31			
1307	619 530,37	77 952,70	619 530,37	77 952,70			
1308	619 553,53	77 951,92	619 553,53	77 951,92			
1309	619 553,17	77 941,92	619 552,75	77 940,78			
1310	619 578,16	77 936,83	619 578,06	77 935,32			
1305	619 583,15	77 961,33	619 583,76	77 961,24			

2. Сведения о частях границ уточняемого земельного участка с кадастровым номером 24:46:5301001:960 :

Обозначение части границ		Горизонтальное проложение (S), м	Описание прохождения части границ	Сведения о согласовании местоположения границ (согласовано/спорное)
от т.	до т.			
1	2	3	4	5
1305	1306	50,61	—	согласовано
1306	1307	18,99		
1307	1308	23,17		
1308	1309	11,17		
1309	1310	25,89		
1310	1305	26,54		

3. Сведения о характеристиках уточняемого земельного участка с кадастровым номером 24:46:5301001:960 :

№ п/п	Наименование характеристики	Значение характеристики
1	2	3
1.	Адрес земельного участка	
1.1.	Сведения о местоположении земельного участка (при отсутствии адреса) в структурированном в соответствии с федеральной информационной адресной системой виде	—
1.2.	Дополнительные сведения о местоположении земельного участка	—
2.	Площадь земельного участка ± величина погрешности определения (вычисления) площади (Р ± ΔР), м²	1 109 ± 12,00
3.	Формула, примененная для вычисления предельной погрешности определения площади земельного участка, с подставленными значениями и итоговые (вычисленные) значения	ΔР=3.5*Mt*√P=3.5*0,1*√1109=12
4.	Площадь земельного участка согласно сведениям Единого государственного реестра недвижимости (Ркад), м²	—
5.	Оценка расхождения Р и Ркад (Р - Ркад), м²	—
6.	Предельный минимальный и максимальный размеры земельного участка (Рмин и Рмакс), м²	Рмин = — Рмакс = —
7.	Кадастровый или иной государственный учетный номер (инвентарный) здания, сооружения, объекта незавершенного строительства, расположенного на земельном участке	—
8.	Вид (виды) разрешенного использования	—

1	2	3
8.1.	Дополнительные сведения об использовании земельного участка	—
9.	Сведения о земельных участках (землях общего пользования, территории общего пользования), посредством которых обеспечивается доступ	—
10.	Иные сведения	—

4. Пояснения к сведениям об уточняемом земельном участке с кадастровым номером 24:46:5301001:960 :

1.	—

1. Сведения о характерных точках границ уточняемого земельного участка с кадастровым номером 24:46:5301001:961 :

Система координат МСК-167, Зона 4 Зона № 4

Обозначение характерных точек границ	Координаты, м				Метод определения координат	Формулы, примененные для расчета средней квадратической погрешности определения координат характерных точек границ (Mt), с подставленными в такие формулы значениями и итоговые (вычисленные) значения Mt, м	Описание закрепления точки
	содержатся в Едином государственном реестре недвижимости		определены в результате выполнения комплексных кадастровых работ				
	X	Y	X	Y			
1	2	3	4	5	6	7	8
1142	620 712,62	77 543,68	620 713,02	77 545,77	Метод спутниковых геодезических измерений (определений)	0,10	—
1137	620 705,41	77 565,52	620 705,04	77 567,12			
1136	620 667,43	77 552,98	620 664,08	77 553,22			
1143	620 674,64	77 531,14	620 672,65	77 531,90			
1142	620 712,62	77 543,68	620 713,02	77 545,77			

2. Сведения о частях границ уточняемого земельного участка с кадастровым номером 24:46:5301001:961 :

Обозначение части границ		Горизонтальное проложение (S), м	Описание прохождения части границ	Сведения о согласовании местоположения границ (согласовано/спорное)
от т.	до т.			
1	2	3	4	5
1142	1137	22,79	—	согласовано

1	2	3	4	5
1137	1136	43,25	—	согласовано
1136	1143	22,98		
1143	1142	42,69		

3. Сведения о характеристиках уточняемого земельного участка с кадастровым номером 24:46:5301001:961 :

№ п/п	Наименование характеристики	Значение характеристики
1	2	3
1.	Адрес земельного участка	
1.1.	Сведения о местоположении земельного участка (при отсутствии адреса) в структурированном в соответствии с федеральной информационной адресной системой виде	—
1.2.	Дополнительные сведения о местоположении земельного участка	—
2.	Площадь земельного участка ± величина погрешности определения (вычисления) площади (Р ± ΔР), м²	982 ± 11,00
3.	Формула, примененная для вычисления предельной погрешности определения площади земельного участка, с подставленными значениями и итоговые (вычисленные) значения	ΔР=3.5*Mt*√P=3.5*0,1*√982=11
4.	Площадь земельного участка согласно сведениям Единого государственного реестра недвижимости (Ркад), м²	—
5.	Оценка расхождения Р и Ркад (Р - Ркад), м²	—
6.	Предельный минимальный и максимальный размеры земельного участка (Рмин и Рмакс), м²	Рмин = — Рмакс = —
7.	Кадастровый или иной государственный учетный номер (инвентарный) здания, сооружения, объекта незавершенного строительства, расположенного на земельном участке	—
8.	Вид (виды) разрешенного использования	—
8.1.	Дополнительные сведения об использовании земельного участка	—
9.	Сведения о земельных участках (землях общего пользования, территории общего пользования), посредством которых обеспечивается доступ	—
10.	Иные сведения	—

4. Пояснения к сведениям об уточняемом земельном участке с кадастровым номером 24:46:5301001:961 :

1.	—

1. Сведения о характерных точках границ уточняемого земельного участка с кадастровым номером 24:46:5301001:965 :

Система координат МСК-167, Зона 4 Зона № 4

Обозначение характерных точек границ	Координаты, м				Метод определения координат	Формулы, примененные для расчета средней квадратической погрешности определения координат характерных точек границ (Mt), с подставленными в такие формулы значениями и итоговые (вычисленные) значения Mt, м	Описание закрепления точки
	содержатся в Едином государственном реестре недвижимости		определены в результате выполнения комплексных кадастровых работ				
	X	Y	X	Y			
1	2	3	4	5	6	7	8
1194	620 511,31	77 477,22	620 508,85	77 479,00	Метод спутниковых геодезических измерений (определений)	0,10	—
1197	620 518,52	77 455,38	620 516,64	77 457,25			
н594У	—	—	620 553,43	77 468,13			
1311	620 556,50	77 467,92	620 553,89	77 470,52			
1312	620 549,29	77 489,76	620 546,72	77 491,22			
1194	620 511,31	77 477,22	620 508,85	77 479,00			

2. Сведения о частях границ уточняемого земельного участка с кадастровым номером 24:46:5301001:965 :

Обозначение части границ		Горизонтальное проложение (S), м	Описание прохождения части границ	Сведения о согласовании местоположения границ (согласовано/спорное)
от т.	до т.			
1	2	3	4	5
1194	1197	23,10	—	согласовано
1197	н594У	38,37		
н594У	1311	2,43		
1311	1312	21,91		
1312	1194	39,79		

3. Сведения о характеристиках уточняемого земельного участка с кадастровым номером 24:46:5301001:965 :

№ п/п	Наименование характеристики	Значение характеристики
1	2	3

1	2	3
1.	Адрес земельного участка	
1.1.	Сведения о местоположении земельного участка (при отсутствии адреса) в структурированном в соответствии с федеральной информационной адресной системой виде	—
1.2.	Дополнительные сведения о местоположении земельного участка	—
2.	Площадь земельного участка ± величина погрешности определения (вычисления) площади (Р ± ΔР), м²	934 ± 11,00
3.	Формула, примененная для вычисления предельной погрешности определения площади земельного участка, с подставленными значениями и итоговые (вычисленные) значения	ΔР=3.5*Mt*√P=3.5*0,1*√934=11
4.	Площадь земельного участка согласно сведениям Единого государственного реестра недвижимости (Ркад), м²	—
5.	Оценка расхождения Р и Ркад (Р - Ркад), м²	—
6.	Предельный минимальный и максимальный размеры земельного участка (Рмин и Рмакс), м²	Рмин = — Рмакс = —
7.	Кадастровый или иной государственный учетный номер (инвентарный) здания, сооружения, объекта незавершенного строительства, расположенного на земельном участке	—
8.	Вид (виды) разрешенного использования	—
8.1.	Дополнительные сведения об использовании земельного участка	—
9.	Сведения о земельных участках (землях общего пользования, территории общего пользования), посредством которых обеспечивается доступ	—
10.	Иные сведения	—
4. Пояснения к сведениям об уточняемом земельном участке с кадастровым номером		24:46:5301001:965 :
1.	—	

1. Сведения о характерных точках границ уточняемого земельного участка с кадастровым номером 24:46:5301001:968 :

Система координат МСК-167, Зона 4 Зона № 4

Обозначение характерных точек границ	Координаты, м				Метод определения координат	Формулы, примененные для расчета средней квадратической погрешности определения координат характерных точек границ (Mt), с подставленными в такие формулы значениями и итоговые (вычисленные) значения Mt, м	Описание закрепления точки
	содержатся в Едином государственном реестре недвижимости		определены в результате выполнения комплексных кадастровых работ				
	X	Y	X	Y			
1	2	3	4	5	6	7	8
1313	619 484,29	77 723,91	619 484,29	77 723,91	Метод спутниковых геодезических измерений (определений)	0,10	—
1314	619 482,46	77 735,69	619 482,46	77 735,80			
522	619 480,09	77 753,53	619 480,22	77 752,56			
552	619 456,96	77 749,52	619 457,19	77 748,83			
1315	619 456,30	77 742,22	619 457,61	77 745,19			
1316	619 456,80	77 738,36	619 455,81	77 744,94			
1317	619 459,48	77 719,94	619 459,48	77 719,94			
1313	619 484,29	77 723,91	619 484,29	77 723,91			

2. Сведения о частях границ уточняемого земельного участка с кадастровым номером 24:46:5301001:968 :

Обозначение части границ		Горизонтальное проложение (S), м	Описание прохождения части границ	Сведения о согласовании местоположения границ (согласовано/спорное)
от т.	до т.			
1	2	3	4	5
1313	1314	12,03	—	согласовано
1314	522	16,91		
522	552	23,33		
552	1315	3,66		

1	2	3	4	5
1315	1316	1,82	—	согласовано
1316	1317	25,27		
1317	1313	25,13		

3. Сведения о характеристиках уточняемого земельного участка с кадастровым номером 24:46:5301001:968 :

№ п/п	Наименование характеристики	Значение характеристики
1	2	3
1.	Адрес земельного участка	
1.1.	Сведения о местоположении земельного участка (при отсутствии адреса) в структурированном в соответствии с федеральной информационной адресной системой виде	—
1.2.	Дополнительные сведения о местоположении земельного участка	—
2.	Площадь земельного участка ± величина погрешности определения (вычисления) площади (Р ± ΔР), м²	719 ± 9,00
3.	Формула, примененная для вычисления предельной погрешности определения площади земельного участка, с подставленными значениями и итоговые (вычисленные) значения	ΔР=3.5*Mt*√P=3.5*0,1*√719=9
4.	Площадь земельного участка согласно сведениям Единого государственного реестра недвижимости (Ркад), м²	—
5.	Оценка расхождения Р и Ркад (Р - Ркад), м²	—
6.	Предельный минимальный и максимальный размеры земельного участка (Рмин и Рмакс), м²	Рмин = — Рмакс = —
7.	Кадастровый или иной государственный учетный номер (инвентарный) здания, сооружения, объекта незавершенного строительства, расположенного на земельном участке	—
8.	Вид (виды) разрешенного использования	—
8.1.	Дополнительные сведения об использовании земельного участка	—
9.	Сведения о земельных участках (землях общего пользования, территории общего пользования), посредством которых обеспечивается доступ	—
10.	Иные сведения	—

4. Пояснения к сведениям об уточняемом земельном участке с кадастровым номером 24:46:5301001:968 :

1.	—

1. Сведения о характерных точках границ уточняемого земельного участка с кадастровым номером 24:46:5301001:970 :

Система координат МСК-167, Зона 4 Зона № 4

Обозначение характерных точек границ	Координаты, м				Метод определения координат	Формулы, примененные для расчета средней квадратической погрешности определения координат характерных точек границ (Mt), с подставленными в такие формулы значениями и итоговые (вычисленные) значения Mt, м	Описание закрепления точки
	содержатся в Едином государственном реестре недвижимости		определены в результате выполнения комплексных кадастровых работ				
	X	Y	X	Y			
1	2	3	4	5	6	7	8
1318	619 698,06	77 855,83	619 698,39	77 857,52	Метод спутниковых геодезических измерений (определений)	0,10	—
1319	619 657,24	77 864,79	619 655,96	77 867,48			
1320	619 651,43	77 839,34	619 650,03	77 839,66			
н595У	—	—	619 688,46	77 831,05			
1321	619 688,19	77 831,15	—	—	—	—	
1322	619 687,77	77 829,42	—	—			
1323	619 689,67	77 829,02	—	—			
н596У	—	—	619 690,29	77 834,63	Метод спутниковых геодезических измерений (определений)	0,10	
н597У	—	—	619 706,55	77 831,79			
1318	619 698,06	77 855,83	619 698,39	77 857,52			

2. Сведения о частях границ уточняемого земельного участка с кадастровым номером 24:46:5301001:970 :

Обозначение части границ		Горизонтальное проложение (S), м	Описание прохождения части границ	Сведения о согласовании местоположения границ (согласовано/спорное)
от т.	до т.			
1	2	3	4	5
1318	1319	43,58	—	согласовано
1319	1320	28,44		
1320	н595У	39,38		

1	2	3	4	5
н595У	н596У	4,02	—	согласовано
н596У	н597У	16,51		
н597У	1318	26,99		

3. Сведения о характеристиках уточняемого земельного участка с кадастровым номером 24:46:5301001:970 :

№ п/п	Наименование характеристики	Значение характеристики
1	2	3
1.	Адрес земельного участка	
1.1.	Сведения о местоположении земельного участка (при отсутствии адреса) в структурированном в соответствии с федеральной информационной адресной системой виде	—
1.2.	Дополнительные сведения о местоположении земельного участка	—
2.	Площадь земельного участка ± величина погрешности определения (вычисления) площади (Р ± ΔР), м²	1 375 ± 13,00
3.	Формула, примененная для вычисления предельной погрешности определения площади земельного участка, с подставленными значениями и итоговые (вычисленные) значения	ΔР=3.5*Mt*√Р=3.5*0,1*√1375=13
4.	Площадь земельного участка согласно сведениям Единого государственного реестра недвижимости (Ркад), м²	—
5.	Оценка расхождения Р и Ркад (Р - Ркад), м²	—
6.	Предельный минимальный и максимальный размеры земельного участка (Рмин и Рмакс), м²	Рмин = — Рмакс = —
7.	Кадастровый или иной государственный учетный номер (инвентарный) здания, сооружения, объекта незавершенного строительства, расположенного на земельном участке	—
8.	Вид (виды) разрешенного использования	—
8.1.	Дополнительные сведения об использовании земельного участка	—
9.	Сведения о земельных участках (землях общего пользования, территории общего пользования), посредством которых обеспечивается доступ	—
10.	Иные сведения	—

4. Пояснения к сведениям об уточняемом земельном участке с кадастровым номером 24:46:5301001:970 :

1.	—

1. Сведения о характерных точках границ уточняемого земельного участка с кадастровым номером 24:46:5301001:971 :

Система координат МСК-167, Зона 4 Зона № 4

Обозначение характерных точек границ	Координаты, м				Метод определения координат	Формулы, примененные для расчета средней квадратической погрешности определения координат характерных точек границ (Mt), с подставленными в такие формулы значениями и итоговые (вычисленные) значения Mt, м	Описание закрепления точки
	содержатся в Едином государственном реестре недвижимости		определены в результате выполнения комплексных кадастровых работ				
	X	Y	X	Y			
1	2	3	4	5	6	7	8
299	619 847,27	77 356,45	619 845,40	77 358,18	Метод спутниковых геодезических измерений (определений)	0,10	—
298	619 831,31	77 349,96	619 829,44	77 351,69			
297	—	—	619 782,09	77 330,78			
296	619 778,21	77 326,51	619 776,34	77 328,24			
1324	619 777,04	77 325,98	619 775,17	77 327,71			
1506	—	—	619 778,21	77 321,23			
290	619 785,84	77 307,78	619 783,97	77 309,51			
395	619 852,02	77 337,74	619 850,15	77 339,47			
299	619 847,27	77 356,45	619 845,40	77 358,18			

2. Сведения о частях границ уточняемого земельного участка с кадастровым номером 24:46:5301001:971 :

Обозначение части границ		Горизонтальное проложение (S), м	Описание прохождения части границ	Сведения о согласовании местоположения границ (согласовано/спорное)
от т.	до т.			
1	2	3	4	5
299	298	17,23	—	согласовано
298	297	51,76		

1	2	3	4	5
297	296	6,29	—	согласовано
296	1324	1,28		
1324	1506	7,16		
1506	290	13,06		
290	395	72,65		
395	299	19,30		

3. Сведения о характеристиках уточняемого земельного участка с кадастровым номером 24:46:5301001:971 :

№ п/п	Наименование характеристики	Значение характеристики
1	2	3
1.	Адрес земельного участка	
1.1.	Сведения о местоположении земельного участка (при отсутствии адреса) в структурированном в соответствии с федеральной информационной адресной системой виде	—
1.2.	Дополнительные сведения о местоположении земельного участка	—
2.	Площадь земельного участка ± величина погрешности определения (вычисления) площади (Р ± ΔР), м²	1 480 ± 13,00
3.	Формула, примененная для вычисления предельной погрешности определения площади земельного участка, с подставленными значениями и итоговые (вычисленные) значения	ΔР=3.5*Mt*√P=3.5*0,1*√1480=13
4.	Площадь земельного участка согласно сведениям Единого государственного реестра недвижимости (Ркад), м²	—
5.	Оценка расхождения Р и Ркад (Р - Ркад), м²	—
6.	Предельный минимальный и максимальный размеры земельного участка (Рмин и Рмакс), м²	Рмин = — Рмакс = —
7.	Кадастровый или иной государственный учетный номер (инвентарный) здания, сооружения, объекта незавершенного строительства, расположенного на земельном участке	—
8.	Вид (виды) разрешенного использования	—
8.1.	Дополнительные сведения об использовании земельного участка	—
9.	Сведения о земельных участках (землях общего пользования, территории общего пользования), посредством которых обеспечивается доступ	—

1	2	3
10.	Иные сведения	—

4. Пояснения к сведениям об уточняемом земельном участке с кадастровым номером 24:46:5301001:971 :

1.	—

1. Сведения о характерных точках границ уточняемого земельного участка с кадастровым номером 24:46:5301001:975 :

Система координат МСК-167, Зона 4 Зона № 4

Обозначение характерных точек границ	Координаты, м				Метод определения координат	Формулы, примененные для расчета средней квадратической погрешности определения координат характерных точек границ (Mt), с подставленными в такие формулы значениями и итоговые (вычисленные) значения Mt, м	Описание закрепления точки
	содержатся в Едином государственном реестре недвижимости		определены в результате выполнения комплексных кадастровых работ				
	X	Y	X	Y			
1	2	3	4	5	6	7	8
1325	619 709,24	77 822,62	619 706,55	77 831,79	Метод спутниковых геодезических измерений (определений)	0,10	—
н596У	—	—	619 690,29	77 834,63			
н595У	—	—	619 688,46	77 831,05			
н598У	—	—	619 682,74	77 806,18			
1323	619 689,67	77 829,02	—	—	—	—	
1326	619 682,96	77 803,67	—	—			
1393	—	—	619 682,06	77 805,83	Метод спутниковых геодезических измерений (определений)	0,10	
358	—	—	619 680,25	77 791,33			
1327	619 681,86	77 789,34	619 679,67	77 781,96			
1328	619 680,91	77 780,89	619 683,63	77 783,31			
1329	619 684,35	77 781,01	619 717,85	77 793,39			

1	2	3	4	5	6	7	8
1330	619 718,84	77 791,50	—	—	—	—	—
1325	619 709,24	77 822,62	619 706,55	77 831,79	Метод спутниковых геодезических измерений (определений)	0,10	

2. Сведения о частях границ уточняемого земельного участка с кадастровым номером 24:46:5301001:975 :

Обозначение части границ		Горизонтальное проложение (S), м	Описание прохождения части границ	Сведения о согласовании местоположения границ (согласовано/спорное)
от т.	до т.			
1	2	3	4	5
1325	н596У	16,51	—	согласовано
н596У	н595У	4,02		
н595У	н598У	25,52		
н598У	1393	0,76		
1393	358	14,61		
358	1327	9,39		
1327	1328	4,18		
1328	1329	35,67		
1329	1325	40,03		

3. Сведения о характеристиках уточняемого земельного участка с кадастровым номером 24:46:5301001:975 :

№ п/п	Наименование характеристики	Значение характеристики
1	2	3
1.	Адрес земельного участка	
1.1.	Сведения о местоположении земельного участка (при отсутствии адреса) в структурированном в соответствии с федеральной информационной адресной системой виде	—
1.2.	Дополнительные сведения о местоположении земельного участка	—
2.	Площадь земельного участка ± величина погрешности определения (вычисления) площади (Р ± ΔР), м²	1 310 ± 13,00
3.	Формула, примененная для вычисления предельной погрешности определения площади земельного участка, с подставленными значениями и итоговые (вычисленные) значения	ΔР=3.5*Mt*√P=3.5*0,1*√1310=13
4.	Площадь земельного участка согласно сведениям Единого государственного реестра недвижимости (Ркад), м²	—
5.	Оценка расхождения Р и Ркад (Р - Ркад), м²	—

1	2	3
6.	Предельный минимальный и максимальный размеры земельного участка (Рмин и Рмакс), м²	Рмин = — Рмакс = —
7.	Кадастровый или иной государственный учетный номер (инвентарный) здания, сооружения, объекта незавершенного строительства, расположенного на земельном участке	—
8.	Вид (виды) разрешенного использования	—
8.1.	Дополнительные сведения об использовании земельного участка	—
9.	Сведения о земельных участках (землях общего пользования, территории общего пользования), посредством которых обеспечивается доступ	—
10.	Иные сведения	—

4. Пояснения к сведениям об уточняемом земельном участке с кадастровым номером 24:46:5301001:975 :

1.	—

1. Сведения о характерных точках границ уточняемого земельного участка с кадастровым номером 24:46:5301001:978 :

Система координат МСК-167, Зона 4 Зона № 4

Обозначение характерных точек границ	Координаты, м				Метод определения координат	Формулы, примененные для расчета средней квадратической погрешности определения координат характерных точек границ (Mt), с подставленными в такие формулы значениями и итоговые (вычисленные) значения Mt, м	Описание закрепления точки
	содержатся в Едином государственном реестре недвижимости		определены в результате выполнения комплексных кадастровых работ				
	X	Y	X	Y			
1	2	3	4	5	6	7	8
1318	619 698,06	77 855,83	619 698,39	77 857,52	Метод спутниковых геодезических измерений (определений)	0,10	—
1331	619 701,49	77 872,84	—	—	—	—	
1087	—	—	619 702,27	77 882,83	Метод спутниковых геодезических измерений (определений)	0,10	
1087	619 702,51	77 885,98	619 703,24	77 888,15			
1332	619 663,32	77 893,96	619 661,87	77 895,67			

1	2	3	4	5	6	7	8
1319	619 657,24	77 864,79	619 655,96	77 867,48	Метод спутниковых геодезических измерений (определений)	0,10	—
1318	619 698,06	77 855,83	619 698,39	77 857,52			

2. Сведения о частях границ уточняемого земельного участка с кадастровым номером 24:46:5301001:978 :

Обозначение части границ		Горизонтальное проложение (S), м	Описание прохождения части границ	Сведения о согласовании местоположения границ (согласовано/спорное)
от т.	до т.			
1	2	3	4	5
1318	1087	25,61	—	согласовано
1087	1087	5,41		
1087	1332	42,05		
1332	1319	28,80		
1319	1318	43,58		

3. Сведения о характеристиках уточняемого земельного участка с кадастровым номером 24:46:5301001:978 :

№ п/п	Наименование характеристики	Значение характеристики
1	2	3
1.	Адрес земельного участка	
1.1.	Сведения о местоположении земельного участка (при отсутствии адреса) в структурированном в соответствии с федеральной информационной адресной системой виде	—
1.2.	Дополнительные сведения о местоположении земельного участка	—
2.	Площадь земельного участка ± величина погрешности определения (вычисления) площади (Р ± ΔР), м²	1 277 ± 13,00
3.	Формула, примененная для вычисления предельной погрешности определения площади земельного участка, с подставленными значениями и итоговые (вычисленные) значения	ΔР=3.5*Mt*√P=3.5*0,1*√1277=13
4.	Площадь земельного участка согласно сведениям Единого государственного реестра недвижимости (Ркад), м²	—
5.	Оценка расхождения Р и Ркад (Р - Ркад), м²	—
6.	Предельный минимальный и максимальный размеры земельного участка (Рмин и Рмакс), м²	Рмин = — Рмакс = —

1	2	3
7.	Кадастровый или иной государственный учетный номер (инвентарный) здания, сооружения, объекта незавершенного строительства, расположенного на земельном участке	—
8.	Вид (виды) разрешенного использования	—
8.1.	Дополнительные сведения об использовании земельного участка	—
9.	Сведения о земельных участках (землях общего пользования, территории общего пользования), посредством которых обеспечивается доступ	—
10.	Иные сведения	—

4. Пояснения к сведениям об уточняемом земельном участке с кадастровым номером 24:46:5301001:978 :

1.	—

1. Сведения о характерных точках границ уточняемого земельного участка с кадастровым номером 24:46:5301001:982 :

Система координат МСК-167, Зона 4 Зона № 4

Обозначение характерных точек границ	Координаты, м				Метод определения координат	Формулы, примененные для расчета средней квадратической погрешности определения координат характерных точек границ (Mt), с подставленными в такие формулы значениями и итоговые (вычисленные) значения Mt, м	Описание закрепления точки
	содержатся в Едином государственном реестре недвижимости		определены в результате выполнения комплексных кадастровых работ				
	X	Y	X	Y			
1	2	3	4	5	6	7	8
1042	619 790,83	77 442,62	619 788,96	77 444,35	Метод спутниковых геодезических измерений (определений)	0,10	—
н523У	—	—	619 752,02	77 426,94			
н522У	—	—	619 743,14	77 422,79			
1041	619 739,34	77 417,98	619 737,76	77 420,55			
н599У	—	—	619 736,74	77 420,25			

1	2	3	4	5	6	7	8
391	619 745,81	77 399,52	619 743,96	77 400,97	Метод спутниковых геодезических измерений (определений)	0,10	—
н314У	—	—	619 751,46	77 404,06			
н313У	—	—	619 757,55	77 406,95			
н312У	—	—	619 764,70	77 410,60			
390	619 798,93	77 423,93	619 797,25	77 425,78			
н600У	—	—	619 796,50	77 427,36			
1333	619 791,95	77 440,13	619 790,08	77 441,86			
1042	619 790,83	77 442,62	619 788,96	77 444,35			

2. Сведения о частях границ уточняемого земельного участка с кадастровым номером 24:46:5301001:982 :

Обозначение части границ		Горизонтальное проложение (S), м	Описание прохождения части границ	Сведения о согласовании местоположения границ (согласовано/спорное)
от т.	до т.			
1	2	3	4	5
1042	н523У	40,84	—	согласовано
н523У	н522У	9,80		
н522У	1041	5,83		
1041	н599У	1,06		
н599У	391	20,59		
391	н314У	8,11		
н314У	н313У	6,74		
н313У	н312У	8,03		
н312У	390	35,92		
390	н600У	1,75		
н600У	1333	15,86		
1333	1042	2,73		

3. Сведения о характеристиках уточняемого земельного участка с кадастровым номером 24:46:5301001:982 :

№ п/п	Наименование характеристики	Значение характеристики

1	2	3
1.	Адрес земельного участка	
1.1.	Сведения о местоположении земельного участка (при отсутствии адреса) в структурированном в соответствии с федеральной информационной адресной системой виде	—
1.2.	Дополнительные сведения о местоположении земельного участка	—
2.	Площадь земельного участка ± величина погрешности определения (вычисления) площади (Р ± ΔР), м²	1 182 ± 12,00
3.	Формула, примененная для вычисления предельной погрешности определения площади земельного участка, с подставленными значениями и итоговые (вычисленные) значения	ΔР=3.5*Mt*√P=3.5*0,1*√1182=12
4.	Площадь земельного участка согласно сведениям Единого государственного реестра недвижимости (Ркад), м²	—
5.	Оценка расхождения Р и Ркад (Р - Ркад), м²	—
6.	Предельный минимальный и максимальный размеры земельного участка (Рмин и Рмакс), м²	Рмин = — Рмакс = —
7.	Кадастровый или иной государственный учетный номер (инвентарный) здания, сооружения, объекта незавершенного строительства, расположенного на земельном участке	—
8.	Вид (виды) разрешенного использования	—
8.1.	Дополнительные сведения об использовании земельного участка	—
9.	Сведения о земельных участках (землях общего пользования, территории общего пользования), посредством которых обеспечивается доступ	—
10.	Иные сведения	—
4. Пояснения к сведениям об уточняемом земельном участке с кадастровым номером		24:46:5301001:982 :
1.	—	

1. Сведения о характерных точках границ уточняемого земельного участка с кадастровым номером 24:46:5301001:984 :

Система координат МСК-167, Зона 4 Зона № 4

Обозначение характерных точек границ	Координаты, м				Метод определения координат	Формулы, примененные для расчета средней квадратической погрешности определения координат характерных точек границ (Mt), с подставленными в такие формулы значениями и итоговые (вычисленные) значения Mt, м	Описание закрепления точки
	содержатся в Едином государственном реестре недвижимости		определены в результате выполнения комплексных кадастровых работ				
	X	Y	X	Y			
1	2	3	4	5	6	7	8
249	619 537,98	77 525,07	619 546,72	77 503,67	Метод спутниковых геодезических измерений (определений)	0,10	—
1334	619 548,54	77 501,18	619 548,42	77 497,53			
248	619 550,97	77 495,69	619 556,85	77 500,48			
1335	619 558,50	77 498,40	619 567,75	77 504,39			
1336	619 570,01	77 502,53	—	—	—	—	
1337	619 558,33	77 526,54	619 554,33	77 534,29	Метод спутниковых геодезических измерений (определений)	0,10	
1338	619 555,70	77 531,94	619 550,87	77 532,71			
1339	619 552,16	77 530,57	619 550,92	77 532,39			
249	—	—	619 536,76	77 527,17			
249	619 537,98	77 525,07	619 546,72	77 503,67			

2. Сведения о частях границ уточняемого земельного участка с кадастровым номером 24:46:5301001:984 :

Обозначение части границ		Горизонтальное проложение (S), м	Описание прохождения части границ	Сведения о согласовании местоположения границ (согласовано/спорное)
от т.	до т.			
1	2	3	4	5
249	1334	6,37	—	согласовано

1	2	3	4	5
1334	248	8,93	—	согласовано
248	1335	11,58		
1335	1337	32,77		
1337	1338	3,80		
1338	1339	0,32		
1339	249	15,09		
249	249	25,52		

3. Сведения о характеристиках уточняемого земельного участка с кадастровым номером 24:46:5301001:984 :

№ п/п	Наименование характеристики	Значение характеристики
1	2	3
1.	Адрес земельного участка	
1.1.	Сведения о местоположении земельного участка (при отсутствии адреса) в структурированном в соответствии с федеральной информационной адресной системой виде	—
1.2.	Дополнительные сведения о местоположении земельного участка	—
2.	Площадь земельного участка ± величина погрешности определения (вычисления) площади (Р ± ΔР), м²	623 ± 9,00
3.	Формула, примененная для вычисления предельной погрешности определения площади земельного участка, с подставленными значениями и итоговые (вычисленные) значения	ΔР=3.5*Mt*√P=3.5*0,1*√623=9
4.	Площадь земельного участка согласно сведениям Единого государственного реестра недвижимости (Ркад), м²	—
5.	Оценка расхождения Р и Ркад (Р - Ркад), м²	—
6.	Предельный минимальный и максимальный размеры земельного участка (Рмин и Рмакс), м²	Рмин = — Рмакс = —
7.	Кадастровый или иной государственный учетный номер (инвентарный) здания, сооружения, объекта незавершенного строительства, расположенного на земельном участке	—
8.	Вид (виды) разрешенного использования	—
8.1.	Дополнительные сведения об использовании земельного участка	—

1	2	3
9.	Сведения о земельных участках (землях общего пользования, территории общего пользования), посредством которых обеспечивается доступ	—
10.	Иные сведения	—

4. Пояснения к сведениям об уточняемом земельном участке с кадастровым номером 24:46:5301001:984 :

1.	—

1. Сведения о характерных точках границ уточняемого земельного участка с кадастровым номером 24:46:5301001:991 :

Система координат МСК-167, Зона 4 Зона № 4

Обозначение характерных точек границ	Координаты, м				Метод определения координат	Формулы, примененные для расчета средней квадратической погрешности определения координат характерных точек границ (Mt), с подставленными в такие формулы значениями и итоговые (вычисленные) значения Mt, м	Описание закрепления точки
	содержатся в Едином государственном реестре недвижимости		определены в результате выполнения комплексных кадастровых работ				
	X	Y	X	Y			
1	2	3	4	5	6	7	8
771	619 636,62	77 186,00	619 634,48	77 187,66	Метод спутниковых геодезических измерений (определений)	0,10	—
1340	619 642,99	77 160,00	619 640,85	77 161,66			
1341	619 643,58	77 157,59	619 641,44	77 159,25			
1342	619 665,01	77 165,24	619 662,87	77 166,90			
1343	619 664,42	77 167,78	619 662,28	77 169,44			
1344	619 657,32	77 194,62	619 655,17	77 196,28			
771	619 636,62	77 186,00	619 634,48	77 187,66			

2. Сведения о частях границ уточняемого земельного участка с кадастровым номером 24:46:5301001:991 :

Обозначение части границ		Горизонтальное проложение (S), м	Описание прохождения части границ	Сведения о согласовании местоположения границ (согласовано/спорное)
от т.	до т.			

1	2	3	4	5
771	1340	26,77	—	согласовано
1340	1341	2,48		
1341	1342	22,75		
1342	1343	2,61		
1343	1344	27,77		
1344	771	22,41		

3. Сведения о характеристиках уточняемого земельного участка с кадастровым номером 24:46:5301001:991 :

№ п/п	Наименование характеристики	Значение характеристики
1	2	3
1.	Адрес земельного участка	
1.1.	Сведения о местоположении земельного участка (при отсутствии адреса) в структурированном в соответствии с федеральной информационной адресной системой виде	—
1.2.	Дополнительные сведения о местоположении земельного участка	—
2.	Площадь земельного участка ± величина погрешности определения (вычисления) площади (Р ± ΔР), м²	669 ± 9,00
3.	Формула, примененная для вычисления предельной погрешности определения площади земельного участка, с подставленными значениями и итоговые (вычисленные) значения	ΔР=3.5*Mt*√P=3.5*0,1*√669=9
4.	Площадь земельного участка согласно сведениям Единого государственного реестра недвижимости (Ркад), м²	—
5.	Оценка расхождения Р и Ркад (Р - Ркад), м²	—
6.	Предельный минимальный и максимальный размеры земельного участка (Рмин и Рмакс), м²	Рмин = — Рмакс = —
7.	Кадастровый или иной государственный учетный номер (инвентарный) здания, сооружения, объекта незавершенного строительства, расположенного на земельном участке	—
8.	Вид (виды) разрешенного использования	—
8.1.	Дополнительные сведения об использовании земельного участка	—
9.	Сведения о земельных участках (землях общего пользования, территории общего пользования), посредством которых обеспечивается доступ	—

1	2	3
10.	Иные сведения	—

4. Пояснения к сведениям об уточняемом земельном участке с кадастровым номером 24:46:5301001:991 :

1.	—

1. Сведения о характерных точках границ уточняемого земельного участка с кадастровым номером 24:46:5301001:992 :

Система координат МСК-167, Зона 4 Зона № 4

Обозначение характерных точек границ	Координаты, м				Метод определения координат	Формулы, примененные для расчета средней квадратической погрешности определения координат характерных точек границ (Mt), с подставленными в такие формулы значениями и итоговые (вычисленные) значения Mt, м	Описание закрепления точки
	содержатся в Едином государственном реестре недвижимости		определены в результате выполнения комплексных кадастровых работ				
	X	Y	X	Y			
1	2	3	4	5	6	7	8
1345	619 598,13	78 034,82	619 593,64	78 010,24	Метод спутниковых геодезических измерений (определений)	0,10	—
188	619 549,14	78 044,80	619 594,99	78 011,14			
187	619 544,14	78 020,31	619 595,51	78 013,15			
1346	619 593,14	78 010,32	619 595,86	78 013,03			
н601У	—	—	619 597,92	78 024,58			
н602У	—	—	619 596,43	78 026,45			
1345	—	—	619 598,13	78 034,82	—	—	
188	—	—	619 551,27	78 045,17	Метод спутниковых геодезических измерений (определений)	0,10	
187	—	—	619 545,85	78 020,72			
н603У	—	—	619 545,70	78 020,03			
1346	—	—	619 593,14	78 010,32	—	—	

1	2	3	4	5	6	7	8
1345	619 598,13	78 034,82	619 593,64	78 010,24	Метод спутниковых геодезических измерений (определений)	0,10	—

2. Сведения о частях границ уточняемого земельного участка с кадастровым номером 24:46:5301001:992 :

Обозначение части границ		Горизонтальное проложение (S), м	Описание прохождения части границ	Сведения о согласовании местоположения границ (согласовано/спорное)
от т.	до т.			
1	2	3	4	5
1345	188	1,62	—	согласовано
188	187	2,08		
187	1346	0,37		
1346	н601У	11,73		
н601У	н602У	2,39		
н602У	1345	8,54		
1345	188	47,99		
188	187	25,04		
187	н603У	0,71		
н603У	1346	48,42		
1346	1345	0,51		

3. Сведения о характеристиках уточняемого земельного участка с кадастровым номером 24:46:5301001:992 :

№ п/п	Наименование характеристики	Значение характеристики
1	2	3
1.	Адрес земельного участка	
1.1.	Сведения о местоположении земельного участка (при отсутствии адреса) в структурированном в соответствии с федеральной информационной адресной системой виде	—
1.2.	Дополнительные сведения о местоположении земельного участка	—
2.	Площадь земельного участка ± величина погрешности определения (вычисления) площади (P ± ΔP), м²	1 253 ± 12,00
3.	Формула, примененная для вычисления предельной погрешности определения площади земельного участка, с подставленными значениями и итоговые (вычисленные) значения	ΔP=3.5*Mt*√P=3.5*0,1*√1253=12
4.	Площадь земельного участка согласно сведениям Единого государственного реестра недвижимости (Ркад), м²	—

1	2	3
5.	Оценка расхождения Р и Ркад (Р - Ркад), м²	—
6.	Предельный минимальный и максимальный размеры земельного участка (Рмин и Рмакс), м²	Рмин = — Рмакс = —
7.	Кадастровый или иной государственный учетный номер (инвентарный) здания, сооружения, объекта незавершенного строительства, расположенного на земельном участке	—
8.	Вид (виды) разрешенного использования	—
8.1.	Дополнительные сведения об использовании земельного участка	—
9.	Сведения о земельных участках (землях общего пользования, территории общего пользования), посредством которых обеспечивается доступ	—
10.	Иные сведения	—

4. Пояснения к сведениям об уточняемом земельном участке с кадастровым номером 24:46:5301001:992 :

1.	—

1. Сведения о характерных точках границ уточняемого земельного участка с кадастровым номером 24:46:5301001:993 :

Система координат МСК-167, Зона 4 Зона № 4

Обозначение характерных точек границ	Координаты, м				Метод определения координат	Формулы, примененные для расчета средней квадратической погрешности определения координат характерных точек границ (Mt), с подставленными в такие формулы значениями и итоговые (вычисленные) значения Mt, м	Описание закрепления точки
	содержатся в Едином государственном реестре недвижимости		определены в результате выполнения комплексных кадастровых работ				
	X	Y	X	Y			
1	2	3	4	5	6	7	8
396	619 845,95	77 311,27	619 844,08	77 313,00	Метод спутниковых геодезических измерений (определений)	0,10	—
291	619 794,91	77 289,77	619 793,04	77 291,50			
286	619 801,85	77 274,30	619 800,00	77 276,04			
285	619 852,66	77 293,74	619 850,79	77 295,47			

1	2	3	4	5	6	7	8
396	619 845,95	77 311,27	619 844,08	77 313,00	Метод спутниковых геодезических измерений (определений)	0,10	—

2. Сведения о частях границ уточняемого земельного участка с кадастровым номером 24:46:5301001:993 :

Обозначение части границ		Горизонтальное проложение (S), м	Описание прохождения части границ	Сведения о согласовании местоположения границ (согласовано/спорное)
от т.	до т.			
1	2	3	4	5
396	291	55,38	—	согласовано
291	286	16,95		
286	285	54,38		
285	396	18,77		

3. Сведения о характеристиках уточняемого земельного участка с кадастровым номером 24:46:5301001:993 :

№ п/п	Наименование характеристики	Значение характеристики
1	2	3
1.	Адрес земельного участка	
1.1.	Сведения о местоположении земельного участка (при отсутствии адреса) в структурированном в соответствии с федеральной информационной адресной системой виде	—
1.2.	Дополнительные сведения о местоположении земельного участка	—
2.	Площадь земельного участка ± величина погрешности определения (вычисления) площади (Р ± ΔР), м²	980 ± 11,00
3.	Формула, примененная для вычисления предельной погрешности определения площади земельного участка, с подставленными значениями и итоговые (вычисленные) значения	ΔР=3.5*Mt*√P=3.5*0,1*√980=11
4.	Площадь земельного участка согласно сведениям Единого государственного реестра недвижимости (Ркад), м²	—
5.	Оценка расхождения Р и Ркад (Р - Ркад), м²	—
6.	Предельный минимальный и максимальный размеры земельного участка (Рмин и Рмакс), м²	Рмин = — Рмакс = —
7.	Кадастровый или иной государственный учетный номер (инвентарный) здания, сооружения, объекта незавершенного строительства, расположенного на земельном участке	—
8.	Вид (виды) разрешенного использования	—

1	2	3
8.1.	Дополнительные сведения об использовании земельного участка	—
9.	Сведения о земельных участках (землях общего пользования, территории общего пользования), посредством которых обеспечивается доступ	—
10.	Иные сведения	—

4. Пояснения к сведениям об уточняемом земельном участке с кадастровым номером 24:46:5301001:993 :

1.	—

1. Сведения о характерных точках границ уточняемого земельного участка с кадастровым номером 24:46:5301001:995 :

Система координат МСК-167, Зона 4 Зона № 4

Обозначение характерных точек границ	Координаты, м				Метод определения координат	Формулы, примененные для расчета средней квадратической погрешности определения координат характерных точек границ (Mt), с подставленными в такие формулы значениями и итоговые (вычисленные) значения Mt, м	Описание закрепления точки
	содержатся в Едином государственном реестре недвижимости		определены в результате выполнения комплексных кадастровых работ				
	X	Y	X	Y			
1	2	3	4	5	6	7	8
536	619 509,78	77 564,16	619 508,33	77 565,96	Метод спутниковых геодезических измерений (определений)	0,10	—
535	619 483,65	77 557,37	619 482,39	77 559,22			
1347	619 486,01	77 542,22	619 484,75	77 544,07			
1348	619 511,58	77 549,45	619 509,98	77 551,20			
536	619 509,78	77 564,16	619 508,33	77 565,96			

2. Сведения о частях границ уточняемого земельного участка с кадастровым номером 24:46:5301001:995 :

Обозначение части границ		Горизонтальное проложение (S), м	Описание прохождения части границ	Сведения о согласовании местоположения границ (согласовано/спорное)
от т.	до т.			
1	2	3	4	5
536	535	26,80	—	согласовано

1	2	3	4	5
535	1347	15,33	—	согласовано
1347	1348	26,22		
1348	536	14,85		

3. Сведения о характеристиках уточняемого земельного участка с кадастровым номером 24:46:5301001:995 :

№ п/п	Наименование характеристики	Значение характеристики
1	2	3
1.	Адрес земельного участка	
1.1.	Сведения о местоположении земельного участка (при отсутствии адреса) в структурированном в соответствии с федеральной информационной адресной системой виде	—
1.2.	Дополнительные сведения о местоположении земельного участка	—
2.	Площадь земельного участка ± величина погрешности определения (вычисления) площади (Р ± ΔР), м²	397 ± 7,00
3.	Формула, примененная для вычисления предельной погрешности определения площади земельного участка, с подставленными значениями и итоговые (вычисленные) значения	ΔР=3.5*Mt*√P=3.5*0,1*√397=7
4.	Площадь земельного участка согласно сведениям Единого государственного реестра недвижимости (Ркад), м²	—
5.	Оценка расхождения Р и Ркад (Р - Ркад), м²	—
6.	Предельный минимальный и максимальный размеры земельного участка (Рмин и Рмакс), м²	Рмин = — Рмакс = —
7.	Кадастровый или иной государственный учетный номер (инвентарный) здания, сооружения, объекта незавершенного строительства, расположенного на земельном участке	—
8.	Вид (виды) разрешенного использования	—
8.1.	Дополнительные сведения об использовании земельного участка	—
9.	Сведения о земельных участках (землях общего пользования, территории общего пользования), посредством которых обеспечивается доступ	—
10.	Иные сведения	—

4. Пояснения к сведениям об уточняемом земельном участке с кадастровым номером 24:46:5301001:995 :

1.	—

1. Сведения о характерных точках границ уточняемого земельного участка с кадастровым номером 24:46:5301001:997 :

Система координат МСК-167, Зона 4 Зона № 4

Обозначение характерных точек границ	Координаты, м				Метод определения координат	Формулы, примененные для расчета средней квадратической погрешности определения координат характерных точек границ (Mt), с подставленными в такие формулы значениями и итоговые (вычисленные) значения Mt, м	Описание закрепления точки
	содержатся в Едином государственном реестре недвижимости		определены в результате выполнения комплексных кадастровых работ				
	X	Y	X	Y			
1	2	3	4	5	6	7	8
1349	619 645,34	77 811,83	619 643,84	77 813,83	Метод спутниковых геодезических измерений (определений)	0,10	—
359	619 638,98	77 779,56	619 637,32	77 781,63			
1350	619 681,86	77 789,35	619 680,25	77 791,33			
1393	—	—	619 682,06	77 805,83			
1326	619 682,96	77 803,67	—	—	—	—	
1349	619 645,34	77 811,83	619 643,84	77 813,83	Метод спутниковых геодезических измерений (определений)	0,10	

2. Сведения о частях границ уточняемого земельного участка с кадастровым номером 24:46:5301001:997 :

Обозначение части границ		Горизонтальное проложение (S), м	Описание прохождения части границ	Сведения о согласовании местоположения границ (согласовано/спорное)
от т.	до т.			
1	2	3	4	5
1349	359	32,85	—	согласовано
359	1350	44,01		
1350	1393	14,61		
1393	1349	39,05		

3. Сведения о характеристиках уточняемого земельного участка с кадастровым номером 24:46:5301001:997 :

№ п/п	Наименование характеристики	Значение характеристики
1	2	3

1	2	3
1.	Адрес земельного участка	
1.1.	Сведения о местоположении земельного участка (при отсутствии адреса) в структурированном в соответствии с федеральной информационной адресной системой виде	—
1.2.	Дополнительные сведения о местоположении земельного участка	—
2.	Площадь земельного участка ± величина погрешности определения (вычисления) площади (Р ± ΔР), м²	944 ± 11,00
3.	Формула, примененная для вычисления предельной погрешности определения площади земельного участка, с подставленными значениями и итоговые (вычисленные) значения	ΔР=3.5*Mt*√P=3.5*0,1*√944=11
4.	Площадь земельного участка согласно сведениям Единого государственного реестра недвижимости (Ркад), м²	—
5.	Оценка расхождения Р и Ркад (Р - Ркад), м²	—
6.	Предельный минимальный и максимальный размеры земельного участка (Рмин и Рмакс), м²	Рмин = — Рмакс = —
7.	Кадастровый или иной государственный учетный номер (инвентарный) здания, сооружения, объекта незавершенного строительства, расположенного на земельном участке	—
8.	Вид (виды) разрешенного использования	—
8.1.	Дополнительные сведения об использовании земельного участка	—
9.	Сведения о земельных участках (землях общего пользования, территории общего пользования), посредством которых обеспечивается доступ	—
10.	Иные сведения	—
4. Пояснения к сведениям об уточняемом земельном участке с кадастровым номером		24:46:5301001:997 :
1.	—	

1. Сведения о характерных точках границ уточняемого земельного участка с кадастровым номером 24:46:5301001:998 :

Система координат МСК-167, Зона 4 Зона № 4

Обозначение характерных точек границ	Координаты, м				Метод определения координат	Формулы, примененные для расчета средней квадратической погрешности определения координат характерных точек границ (Mt), с подставленными в такие формулы значениями и итоговые (вычисленные) значения Mt, м	Описание закрепления точки
	содержатся в Едином государственном реестре недвижимости		определены в результате выполнения комплексных кадастровых работ				
	X	Y	X	Y			
1	2	3	4	5	6	7	8
1351	619 633,96	77 766,21	619 633,18	77 766,73	Метод спутниковых геодезических измерений (определений)	0,10	—
1352	619 629,92	77 797,39	—	—	—	—	
1353	619 632,08	77 800,09	619 632,27	77 779,83	Метод спутниковых геодезических измерений (определений)	0,10	
1354	619 630,49	77 820,01	—	—	—	—	
463	619 605,41	77 818,44	—	—			
1355	619 609,64	77 786,48	619 638,07	77 822,64	Метод спутниковых геодезических измерений (определений)	0,10	
1356	619 611,24	77 787,05	—	—	—	—	
1357	619 614,42	77 766,53	619 604,13	77 820,65	Метод спутниковых геодезических измерений (определений)	0,10	
464	—	—	619 606,55	77 794,95			
463	—	—	619 607,82	77 786,86			
1358	619 614,93	77 763,34	619 609,83	77 787,14			
н354У	—	—	619 610,28	77 783,08			
н353У	—	—	619 611,07	77 783,11			
н352У	—	—	619 612,88	77 767,83			

1	2	3	4	5	6	7	8
н604У	—	—	619 613,93	77 763,16	Метод спутниковых геодезических измерений (определений)	0,10	—
1351	619 633,96	77 766,21	619 633,18	77 766,73			

2. Сведения о частях границ уточняемого земельного участка с кадастровым номером 24:46:5301001:998 :

Обозначение части границ		Горизонтальное проложение (S), м	Описание прохождения части границ	Сведения о согласовании местоположения границ (согласовано/спорное)
от т.	до т.			
1	2	3	4	5
1351	1353	13,13	—	согласовано
1353	1355	43,20		
1355	1357	34,00		
1357	464	25,81		
464	463	8,19		
463	1358	2,03		
1358	н354У	4,08		
н354У	н353У	0,79		
н353У	н352У	15,39		
н352У	н604У	4,79		
н604У	1351	19,58		

3. Сведения о характеристиках уточняемого земельного участка с кадастровым номером 24:46:5301001:998 :

№ п/п	Наименование характеристики	Значение характеристики
1	2	3
1.	Адрес земельного участка	
1.1.	Сведения о местоположении земельного участка (при отсутствии адреса) в структурированном в соответствии с федеральной информационной адресной системой виде	—
1.2.	Дополнительные сведения о местоположении земельного участка	—
2.	Площадь земельного участка ± величина погрешности определения (вычисления) площади (P ± ΔP), м²	1 497 ± 14,00
3.	Формула, примененная для вычисления предельной погрешности определения площади земельного участка, с подставленными значениями и итоговые (вычисленные) значения	ΔP=3.5*Mt*√P=3.5*0,1*√1497=14

1	2	3
4.	Площадь земельного участка согласно сведениям Единого государственного реестра недвижимости (Ркад), м²	—
5.	Оценка расхождения Р и Ркад (Р - Ркад), м²	—
6.	Предельный минимальный и максимальный размеры земельного участка (Рмин и Рмакс), м²	Рмин = — Рмакс = —
7.	Кадастровый или иной государственный учетный номер (инвентарный) здания, сооружения, объекта незавершенного строительства, расположенного на земельном участке	—
8.	Вид (виды) разрешенного использования	—
8.1.	Дополнительные сведения об использовании земельного участка	—
9.	Сведения о земельных участках (землях общего пользования, территории общего пользования), посредством которых обеспечивается доступ	—
10.	Иные сведения	—

4. Пояснения к сведениям об уточняемом земельном участке с кадастровым номером 24:46:5301001:998 :

1.	—

1. Сведения о характерных точках границ уточняемого земельного участка с кадастровым номером 24:46:5301001:999 :

Система координат МСК-167, Зона 4 Зона № 4

Обозначение характерных точек границ	Координаты, м				Метод определения координат	Формулы, примененные для расчета средней квадратической погрешности определения координат характерных точек границ (Mt), с подставленными в такие формулы значениями и итоговые (вычисленные) значения Mt, м	Описание закрепления точки
	содержатся в Едином государственном реестре недвижимости		определены в результате выполнения комплексных кадастровых работ				
	X	Y	X	Y			
1	2	3	4	5	6	7	8
1359	619 584,00	77 714,28	619 582,93	77 716,87	Метод спутниковых геодезических измерений (определений)	0,10	—
1360	619 555,66	77 705,44	619 554,68	77 707,21			
1361	619 531,44	77 697,88	619 530,64	77 700,59			

1	2	3	4	5	6	7	8
1362	619 533,66	77 677,08	619 532,46	77 679,07	Метод спутниковых геодезических измерений (определений)	0,10	—
1363	619 588,07	77 696,02	619 586,41	77 698,30			
1359	619 584,00	77 714,28	619 582,93	77 716,87			

2. Сведения о частях границ уточняемого земельного участка с кадастровым номером 24:46:5301001:999 :

Обозначение части границ		Горизонтальное проложение (S), м	Описание прохождения части границ	Сведения о согласовании местоположения границ (согласовано/спорное)
от т.	до т.			
1	2	3	4	5
1359	1360	29,86	—	согласовано
1360	1361	24,93		
1361	1362	21,60		
1362	1363	57,27		
1363	1359	18,89		

3. Сведения о характеристиках уточняемого земельного участка с кадастровым номером 24:46:5301001:999 :

№ п/п	Наименование характеристики	Значение характеристики
1	2	3
1.	Адрес земельного участка	
1.1.	Сведения о местоположении земельного участка (при отсутствии адреса) в структурированном в соответствии с федеральной информационной адресной системой виде	—
1.2.	Дополнительные сведения о местоположении земельного участка	—
2.	Площадь земельного участка ± величина погрешности определения (вычисления) площади (P ± ΔP), м²	1 089 ± 12,00
3.	Формула, примененная для вычисления предельной погрешности определения площади земельного участка, с подставленными значениями и итоговые (вычисленные) значения	ΔP=3.5*Mt*√P=3.5*0,1*√1089=12
4.	Площадь земельного участка согласно сведениям Единого государственного реестра недвижимости (Ркад), м²	—
5.	Оценка расхождения P и Ркад (P - Ркад), м²	—

1	2	3
6.	Предельный минимальный и максимальный размеры земельного участка (Рмин и Рмакс), м²	Рмин = — Рмакс = —
7.	Кадастровый или иной государственный учетный номер (инвентарный) здания, сооружения, объекта незавершенного строительства, расположенного на земельном участке	—
8.	Вид (виды) разрешенного использования	—
8.1.	Дополнительные сведения об использовании земельного участка	—
9.	Сведения о земельных участках (землях общего пользования, территории общего пользования), посредством которых обеспечивается доступ	—
10.	Иные сведения	—

4. Пояснения к сведениям об уточняемом земельном участке с кадастровым номером 24:46:5301001:999 :

1.	—

1. Сведения о характерных точках границ уточняемого земельного участка с кадастровым номером 24:46:5301001:1001 :

Система координат МСК-167, Зона 4 Зона № 4

Обозначение характерных точек границ	Координаты, м				Метод определения координат	Формулы, примененные для расчета средней квадратической погрешности определения координат характерных точек границ (Mt), с подставленными в такие формулы значениями и итоговые (вычисленные) значения Mt, м	Описание закрепления точки
	содержатся в Едином государственном реестре недвижимости		определены в результате выполнения комплексных кадастровых работ				
	X	Y	X	Y			
1	2	3	4	5	6	7	8
577	619 604,61	77 701,20	619 603,41	77 703,19	Метод спутниковых геодезических измерений (определений)	0,10	—
1363	619 588,07	77 696,02	619 586,41	77 698,30			
1362	619 533,66	77 677,08	619 532,46	77 679,07			
1364	619 532,91	77 676,81	619 531,71	77 678,80			

1	2	3	4	5	6	7	8
1365	619 532,24	77 676,06	619 531,04	77 678,05	Метод спутниковых геодезических измерений (определений)	0,10	—
398	619 534,68	77 655,91	619 533,16	77 658,43			
208	619 595,13	77 676,25	619 593,61	77 678,77			
207	619 609,13	77 682,11	619 607,93	77 684,10			
1366	619 608,04	77 691,28	619 606,84	77 693,28			
577	619 604,61	77 701,20	619 603,41	77 703,19			

2. Сведения о частях границ уточняемого земельного участка с кадастровым номером 24:46:5301001:1001 :

Обозначение части границ		Горизонтальное проложение (S), м	Описание прохождения части границ	Сведения о согласовании местоположения границ (согласовано/спорное)
от т.	до т.			
1	2	3	4	5
577	1363	17,69	—	согласовано
1363	1362	57,27		
1362	1364	0,80		
1364	1365	1,01		
1365	398	19,73		
398	208	63,78		
208	207	15,28		
207	1366	9,24		
1366	577	10,49		

3. Сведения о характеристиках уточняемого земельного участка с кадастровым номером 24:46:5301001:1001 :

№ п/п	Наименование характеристики	Значение характеристики
1	2	3
1.	Адрес земельного участка	
1.1.	Сведения о местоположении земельного участка (при отсутствии адреса) в структурированном в соответствии с федеральной информационной адресной системой виде	—
1.2.	Дополнительные сведения о местоположении земельного участка	—

1	2	3
2.	Площадь земельного участка ± величина погрешности определения (вычисления) площади (Р ± ΔР), м²	1 585 ± 14,00
3.	Формула, примененная для вычисления предельной погрешности определения площади земельного участка, с подставленными значениями и итоговые (вычисленные) значения	ΔР=3.5*Mt*√P=3.5*0,1*√1585=14
4.	Площадь земельного участка согласно сведениям Единого государственного реестра недвижимости (Ркад), м²	—
5.	Оценка расхождения Р и Ркад (Р - Ркад), м²	—
6.	Предельный минимальный и максимальный размеры земельного участка (Рмин и Рмакс), м²	Рмин = — Рмакс = —
7.	Кадастровый или иной государственный учетный номер (инвентарный) здания, сооружения, объекта незавершенного строительства, расположенного на земельном участке	—
8.	Вид (виды) разрешенного использования	—
8.1.	Дополнительные сведения об использовании земельного участка	—
9.	Сведения о земельных участках (землях общего пользования, территории общего пользования), посредством которых обеспечивается доступ	—
10.	Иные сведения	—

4. Пояснения к сведениям об уточняемом земельном участке с кадастровым номером 24:46:5301001:1001 :

1.	—

1. Сведения о характерных точках границ уточняемого земельного участка с кадастровым номером 24:46:5301001:1002 :

Система координат МСК-167, Зона 4 Зона № 4

Обозначение характерных точек границ	Координаты, м				Метод определения координат	Формулы, примененные для расчета средней квадратической погрешности определения координат характерных точек границ (Mt), с подставленными в такие формулы значениями и итоговые (вычисленные) значения Mt, м	Описание закрепления точки
	содержатся в Едином государственном реестре недвижимости		определены в результате выполнения комплексных кадастровых работ				
	X	Y	X	Y			
1	2	3	4	5	6	7	8

1	2	3	4	5	6	7	8
1312	620 549,29	77 489,76	620 546,72	77 491,22	Метод спутниковых геодезических измерений (определений)	0,10	—
н605У	—	—	620 540,84	77 510,90			
1367	620 542,33	77 510,84	620 540,03	77 512,85			
н584У	—	—	620 528,02	77 508,69			
н583У	—	—	620 528,20	77 508,13			
1368	620 504,37	77 498,25	620 501,65	77 499,60			
1194	620 511,31	77 477,22	620 508,85	77 479,00			
1312	620 549,29	77 489,76	620 546,72	77 491,22			

2. Сведения о частях границ уточняемого земельного участка с кадастровым номером 24:46:5301001:1002 :

Обозначение части границ		Горизонтальное проложение (S), м	Описание прохождения части границ	Сведения о согласовании местоположения границ (согласовано/спорное)
от т.	до т.			
1	2	3	4	5
1312	н605У	20,54	—	согласовано
н605У	1367	2,11		
1367	н584У	12,71		
н584У	н583У	0,59		
н583У	1368	27,89		
1368	1194	21,82		
1194	1312	39,79		

3. Сведения о характеристиках уточняемого земельного участка с кадастровым номером 24:46:5301001:1002 :

№ п/п	Наименование характеристики	Значение характеристики
1	2	3

1	2	3
1.	Адрес земельного участка	
1.1.	Сведения о местоположении земельного участка (при отсутствии адреса) в структурированном в соответствии с федеральной информационной адресной системой виде	—
1.2.	Дополнительные сведения о местоположении земельного участка	—
2.	Площадь земельного участка ± величина погрешности определения (вычисления) площади (Р ± ΔР), м²	887 ± 10,00
3.	Формула, примененная для вычисления предельной погрешности определения площади земельного участка, с подставленными значениями и итоговые (вычисленные) значения	ΔР=3.5*Mt*√P=3.5*0,1*√887=10
4.	Площадь земельного участка согласно сведениям Единого государственного реестра недвижимости (Ркад), м²	—
5.	Оценка расхождения Р и Ркад (Р - Ркад), м²	—
6.	Предельный минимальный и максимальный размеры земельного участка (Рмин и Рмакс), м²	Рмин = — Рмакс = —
7.	Кадастровый или иной государственный учетный номер (инвентарный) здания, сооружения, объекта незавершенного строительства, расположенного на земельном участке	—
8.	Вид (виды) разрешенного использования	—
8.1.	Дополнительные сведения об использовании земельного участка	—
9.	Сведения о земельных участках (землях общего пользования, территории общего пользования), посредством которых обеспечивается доступ	—
10.	Иные сведения	—
4. Пояснения к сведениям об уточняемом земельном участке с кадастровым номером		24:46:5301001:1002 :
1.	—	

1. Сведения о характерных точках границ уточняемого земельного участка с кадастровым номером 24:46:5301001:1010 :

Система координат МСК-167, Зона 4 Зона № 4

Обозначение характерных точек границ	Координаты, м				Метод определения координат	Формулы, примененные для расчета средней квадратической погрешности определения координат характерных точек границ (Mt), с подставленными в такие формулы значениями и итоговые (вычисленные) значения Mt, м	Описание закрепления точки
	содержатся в Едином государственном реестре недвижимости		определены в результате выполнения комплексных кадастровых работ				
	X	Y	X	Y			
1	2	3	4	5	6	7	8
1351	619 633,96	77 766,21	619 617,72	77 738,12	Метод спутниковых геодезических измерений (определений)	0,10	—
1358	619 614,93	77 763,34	619 635,62	77 742,86			
572	619 619,34	77 735,69	—	—	—	—	
571	619 637,29	77 740,49	—	—			
1351	—	—	619 633,18	77 766,73	Метод спутниковых геодезических измерений (определений)	0,10	
н604У	—	—	619 613,93	77 763,16			
1351	619 633,96	77 766,21	619 617,72	77 738,12			

2. Сведения о частях границ уточняемого земельного участка с кадастровым номером 24:46:5301001:1010 :

Обозначение части границ		Горизонтальное проложение (S), м	Описание прохождения части границ	Сведения о согласовании местоположения границ (согласовано/спорное)
от т.	до т.			
1	2	3	4	5
1351	1358	18,52	—	согласовано
1358	1351	23,99		
1351	н604У	19,58		
н604У	1351	25,33		

3. Сведения о характеристиках уточняемого земельного участка с кадастровым номером 24:46:5301001:1010 :

№ п/п	Наименование характеристики	Значение характеристики
1	2	3

1	2	3
1.	Адрес земельного участка	
1.1.	Сведения о местоположении земельного участка (при отсутствии адреса) в структурированном в соответствии с федеральной информационной адресной системой виде	—
1.2.	Дополнительные сведения о местоположении земельного участка	—
2.	Площадь земельного участка ± величина погрешности определения (вычисления) площади (Р ± ΔР), м²	467 ± 8,00
3.	Формула, примененная для вычисления предельной погрешности определения площади земельного участка, с подставленными значениями и итоговые (вычисленные) значения	ΔР=3.5*Mt*√P=3.5*0,1*√467=8
4.	Площадь земельного участка согласно сведениям Единого государственного реестра недвижимости (Ркад), м²	—
5.	Оценка расхождения Р и Ркад (Р - Ркад), м²	—
6.	Предельный минимальный и максимальный размеры земельного участка (Рмин и Рмакс), м²	Рмин = — Рмакс = —
7.	Кадастровый или иной государственный учетный номер (инвентарный) здания, сооружения, объекта незавершенного строительства, расположенного на земельном участке	—
8.	Вид (виды) разрешенного использования	—
8.1.	Дополнительные сведения об использовании земельного участка	—
9.	Сведения о земельных участках (землях общего пользования, территории общего пользования), посредством которых обеспечивается доступ	—
10.	Иные сведения	—
4. Пояснения к сведениям об уточняемом земельном участке с кадастровым номером		24:46:5301001:1010 :
1.	—	

1. Сведения о характерных точках границ уточняемого земельного участка с кадастровым номером 24:46:5301001:1011 :

Система координат МСК-167, Зона 4 Зона № 4

Обозначение характерных точек границ	Координаты, м				Метод определения координат	Формулы, примененные для расчета средней квадратической погрешности определения координат характерных точек границ (Mt), с подставленными в такие формулы значениями и итоговые (вычисленные) значения Mt, м	Описание закрепления точки
	содержатся в Едином государственном реестре недвижимости		определены в результате выполнения комплексных кадастровых работ				
	X	Y	X	Y			
1	2	3	4	5	6	7	8
238	619 825,67	77 219,37	619 823,80	77 221,10	Метод спутниковых геодезических измерений (определений)	0,10	—
1369	619 832,56	77 202,71	619 830,71	77 204,08			
1370	619 879,89	77 223,27	619 877,65	77 225,12			
н606У	—	—	619 879,10	77 226,73			
1371	619 883,23	77 227,51	619 880,35	77 229,38			
н607У	—	—	619 880,97	77 232,18			
1372	619 883,21	77 233,59	619 881,13	77 234,81			
1373	619 880,52	77 242,40	619 878,44	77 244,04			
238	619 825,67	77 219,37	619 823,80	77 221,10			

2. Сведения о частях границ уточняемого земельного участка с кадастровым номером 24:46:5301001:1011 :

Обозначение части границ		Горизонтальное проложение (S), м	Описание прохождения части границ	Сведения о согласовании местоположения границ (согласовано/спорное)
от т.	до т.			
1	2	3	4	5
238	1369	18,37	—	согласовано
1369	1370	51,44		

1	2	3	4	5
1370	н606У	2,17	—	согласовано
н606У	1371	2,93		
1371	н607У	2,87		
н607У	1372	2,63		
1372	1373	9,61		
1373	238	59,26		

3. Сведения о характеристиках уточняемого земельного участка с кадастровым номером 24:46:5301001:1011 :

№ п/п	Наименование характеристики	Значение характеристики
1	2	3
1.	Адрес земельного участка	
1.1.	Сведения о местоположении земельного участка (при отсутствии адреса) в структурированном в соответствии с федеральной информационной адресной системой виде	—
1.2.	Дополнительные сведения о местоположении земельного участка	—
2.	Площадь земельного участка ± величина погрешности определения (вычисления) площади (Р ± ΔР), м²	1 016 ± 11,00
3.	Формула, примененная для вычисления предельной погрешности определения площади земельного участка, с подставленными значениями и итоговые (вычисленные) значения	ΔР=3.5*Mt*√P=3.5*0,1*√1016=11
4.	Площадь земельного участка согласно сведениям Единого государственного реестра недвижимости (Ркад), м²	—
5.	Оценка расхождения Р и Ркад (Р - Ркад), м²	—
6.	Предельный минимальный и максимальный размеры земельного участка (Рмин и Рмакс), м²	Рмин = — Рмакс = —
7.	Кадастровый или иной государственный учетный номер (инвентарный) здания, сооружения, объекта незавершенного строительства, расположенного на земельном участке	—
8.	Вид (виды) разрешенного использования	—
8.1.	Дополнительные сведения об использовании земельного участка	—
9.	Сведения о земельных участках (землях общего пользования, территории общего пользования), посредством которых обеспечивается доступ	—

1	2	3
10.	Иные сведения	—

4. Пояснения к сведениям об уточняемом земельном участке с кадастровым номером 24:46:5301001:1011 :

1.	—

1. Сведения о характерных точках границ уточняемого земельного участка с кадастровым номером 24:46:5301001:1014 :

Система координат МСК-167, Зона 4 Зона № 4

Обозначение характерных точек границ	Координаты, м				Метод определения координат	Формулы, примененные для расчета средней квадратической погрешности определения координат характерных точек границ (Mt), с подставленными в такие формулы значениями и итоговые (вычисленные) значения Mt, м	Описание закрепления точки
	содержатся в Едином государственном реестре недвижимости		определены в результате выполнения комплексных кадастровых работ				
	X	Y	X	Y			
1	2	3	4	5	6	7	8
564	619 497,60	77 864,77	619 490,03	77 873,26	Метод спутниковых геодезических измерений (определений)	0,10	—
563	619 497,30	77 855,74	619 496,24	77 866,86			
1374	619 501,63	77 850,97	619 495,54	77 858,49			
562	—	—	619 500,26	77 852,91			
н608У	—	—	619 503,77	77 850,94			
512	619 509,29	77 847,89	619 506,87	77 850,21			
н367У	—	—	619 526,79	77 853,24			
1375	619 541,64	77 852,69	619 540,28	77 855,29			
1376	619 545,97	77 944,72	619 545,97	77 944,72			
1377	619 484,82	77 946,42	619 484,82	77 946,42			

1	2	3	4	5	6	7	8
565	619 469,22	77 874,88	619 469,65	77 876,84	Метод спутниковых геодезических измерений (определений)	0,10	—
564	619 497,60	77 864,77	619 490,03	77 873,26			

2. Сведения о частях границ уточняемого земельного участка с кадастровым номером 24:46:5301001:1014 :

Обозначение части границ		Горизонтальное проложение (S), м	Описание прохождения части границ	Сведения о согласовании местоположения границ (согласовано/спорное)
от т.	до т.			
1	2	3	4	5
564	563	8,92	—	согласовано
563	1374	8,40		
1374	562	7,31		
562	н608У	4,03		
н608У	512	3,18		
512	н367У	20,15		
н367У	1375	13,64		
1375	1376	89,61		
1376	1377	61,17		
1377	565	71,21		
565	564	20,69		

3. Сведения о характеристиках уточняемого земельного участка с кадастровым номером 24:46:5301001:1014 :

№ п/п	Наименование характеристики	Значение характеристики
1	2	3
1.	Адрес земельного участка	
1.1.	Сведения о местоположении земельного участка (при отсутствии адреса) в структурированном в соответствии с федеральной информационной адресной системой виде	—
1.2.	Дополнительные сведения о местоположении земельного участка	—
2.	Площадь земельного участка ± величина погрешности определения (вычисления) площади (P ± ΔP), м²	5 741 ± 27,00
3.	Формула, примененная для вычисления предельной погрешности определения площади земельного участка, с подставленными значениями и итоговые (вычисленные) значения	ΔP=3.5*Mt*√P=3.5*0,1*√5741=27

1	2	3
4.	Площадь земельного участка согласно сведениям Единого государственного реестра недвижимости (Ркад), м²	—
5.	Оценка расхождения Р и Ркад (Р - Ркад), м²	—
6.	Предельный минимальный и максимальный размеры земельного участка (Рмин и Рмакс), м²	Рмин = — Рмакс = —
7.	Кадастровый или иной государственный учетный номер (инвентарный) здания, сооружения, объекта незавершенного строительства, расположенного на земельном участке	—
8.	Вид (виды) разрешенного использования	—
8.1.	Дополнительные сведения об использовании земельного участка	—
9.	Сведения о земельных участках (землях общего пользования, территории общего пользования), посредством которых обеспечивается доступ	—
10.	Иные сведения	—

4. Пояснения к сведениям об уточняемом земельном участке с кадастровым номером 24:46:5301001:1014 :

1.	—

1. Сведения о характерных точках границ уточняемого земельного участка с кадастровым номером 24:46:5301001:1018 :

Система координат МСК-167, Зона 4 Зона № 4

Обозначение характерных точек границ	Координаты, м				Метод определения координат	Формулы, примененные для расчета средней квадратической погрешности определения координат характерных точек границ (Mt), с подставленными в такие формулы значениями и итоговые (вычисленные) значения Mt, м	Описание закрепления точки
	содержатся в Едином государственном реестре недвижимости		определены в результате выполнения комплексных кадастровых работ				
	X	Y	X	Y			
1	2	3	4	5	6	7	8
1378	620 676,57	77 652,88	620 671,63	77 652,97	Метод спутниковых геодезических измерений (определений)	0,10	—
1156	620 638,59	77 640,34	620 631,63	77 638,71			
1126	620 645,80	77 618,50	620 638,74	77 619,73			

1	2	3	4	5	6	7	8
н565У	—	—	620 642,21	77 620,81	Метод спутниковых геодезических измерений (определений)	0,10	—
н564У	—	—	620 642,55	77 619,69			
1125	620 683,78	77 631,04	620 680,08	77 631,54			
1378	620 676,57	77 652,88	620 671,63	77 652,97			

2. Сведения о частях границ уточняемого земельного участка с кадастровым номером 24:46:5301001:1018 :

Обозначение части границ		Горизонтальное проложение (S), м	Описание прохождения части границ	Сведения о согласовании местоположения границ (согласовано/спорное)
от т.	до т.			
1	2	3	4	5
1378	1156	42,47	—	согласовано
1156	1126	20,27		
1126	н565У	3,63		
н565У	н564У	1,17		
н564У	1125	39,36		
1125	1378	23,04		

3. Сведения о характеристиках уточняемого земельного участка с кадастровым номером 24:46:5301001:1018 :

№ п/п	Наименование характеристики	Значение характеристики
1	2	3
1.	Адрес земельного участка	
1.1.	Сведения о местоположении земельного участка (при отсутствии адреса) в структурированном в соответствии с федеральной информационной адресной системой виде	—
1.2.	Дополнительные сведения о местоположении земельного участка	—
2.	Площадь земельного участка ± величина погрешности определения (вычисления) площади (P ± ΔP), м²	944 ± 11,00
3.	Формула, примененная для вычисления предельной погрешности определения площади земельного участка, с подставленными значениями и итоговые (вычисленные) значения	ΔP=3.5*Mt*√P=3.5*0,1*√944=11

1	2	3
4.	Площадь земельного участка согласно сведениям Единого государственного реестра недвижимости (Ркад), м²	—
5.	Оценка расхождения Р и Ркад (Р - Ркад), м²	—
6.	Предельный минимальный и максимальный размеры земельного участка (Рмин и Рмакс), м²	Рмин = — Рмакс = —
7.	Кадастровый или иной государственный учетный номер (инвентарный) здания, сооружения, объекта незавершенного строительства, расположенного на земельном участке	—
8.	Вид (виды) разрешенного использования	—
8.1.	Дополнительные сведения об использовании земельного участка	—
9.	Сведения о земельных участках (землях общего пользования, территории общего пользования), посредством которых обеспечивается доступ	—
10.	Иные сведения	—

4. Пояснения к сведениям об уточняемом земельном участке с кадастровым номером 24:46:5301001:1018 :

1.	—

1. Сведения о характерных точках границ уточняемого земельного участка с кадастровым номером 24:46:5301001:1019 :

Система координат МСК-167, Зона 4 Зона № 4

Обозначение характерных точек границ	Координаты, м				Метод определения координат	Формулы, примененные для расчета средней квадратической погрешности определения координат характерных точек границ (Mt), с подставленными в такие формулы значениями и итоговые (вычисленные) значения Mt, м	Описание закрепления точки
	содержатся в Едином государственном реестре недвижимости		определены в результате выполнения комплексных кадастровых работ				
	X	Y	X	Y			
1	2	3	4	5	6	7	8
1183	620 556,92	77 613,38	620 553,22	77 613,88	Метод спутниковых геодезических измерений (определений)	0,10	—
1182	620 518,94	77 600,84	620 515,24	77 601,34			
1179	620 526,15	77 579,00	620 521,51	77 579,13			

1	2	3	4	5	6	7	8
1161	620 564,13	77 591,54	620 560,43	77 592,04	Метод спутниковых геодезических измерений (определений)	0,10	—
1183	620 556,92	77 613,38	620 553,22	77 613,88			

2. Сведения о частях границ уточняемого земельного участка с кадастровым номером 24:46:5301001:1019 :

Обозначение части границ		Горизонтальное проложение (S), м	Описание прохождения части границ	Сведения о согласовании местоположения границ (согласовано/спорное)
от т.	до т.			
1	2	3	4	5
1183	1182	40,00	—	согласовано
1182	1179	23,08		
1179	1161	41,01		
1161	1183	23,00		

3. Сведения о характеристиках уточняемого земельного участка с кадастровым номером 24:46:5301001:1019 :

№ п/п	Наименование характеристики	Значение характеристики
1	2	3
1.	Адрес земельного участка	
1.1.	Сведения о местоположении земельного участка (при отсутствии адреса) в структурированном в соответствии с федеральной информационной адресной системой виде	—
1.2.	Дополнительные сведения о местоположении земельного участка	—
2.	Площадь земельного участка ± величина погрешности определения (вычисления) площади (Р ± ΔР), м²	933 ± 11,00
3.	Формула, примененная для вычисления предельной погрешности определения площади земельного участка, с подставленными значениями и итоговые (вычисленные) значения	ΔР=3.5*Mt*√P=3.5*0,1*√933=11
4.	Площадь земельного участка согласно сведениям Единого государственного реестра недвижимости (Ркад), м²	—
5.	Оценка расхождения Р и Ркад (Р - Ркад), м²	—
6.	Предельный минимальный и максимальный размеры земельного участка (Рмин и Рмакс), м²	Рмин = — Рмакс = —
7.	Кадастровый или иной государственный учетный номер (инвентарный) здания, сооружения, объекта незавершенного строительства, расположенного на земельном участке	—

1	2	3
8.	Вид (виды) разрешенного использования	—
8.1.	Дополнительные сведения об использовании земельного участка	—
9.	Сведения о земельных участках (землях общего пользования, территории общего пользования), посредством которых обеспечивается доступ	—
10.	Иные сведения	—

4. Пояснения к сведениям об уточняемом земельном участке с кадастровым номером 24:46:5301001:1019 :

1.	—

1. Сведения о характерных точках границ уточняемого земельного участка с кадастровым номером 24:46:5301001:1020 :

Система координат МСК-167, Зона 4 Зона № 4

Обозначение характерных точек границ	Координаты, м				Метод определения координат	Формулы, примененные для расчета средней квадратической погрешности определения координат характерных точек границ (Mt), с подставленными в такие формулы значениями и итоговые (вычисленные) значения Mt, м	Описание закрепления точки
	содержатся в Едином государственном реестре недвижимости		определены в результате выполнения комплексных кадастровых работ				
	X	Y	X	Y			
1	2	3	4	5	6	7	8
1379	620 594,91	77 625,92	620 591,21	77 626,42	Метод спутниковых геодезических измерений (определений)	0,10	—
1183	620 556,92	77 613,38	620 553,22	77 613,88			
1161	620 564,13	77 591,54	620 560,43	77 592,04			
1160	620 602,12	77 604,08	620 597,35	77 604,23			
1379	620 594,91	77 625,92	620 591,21	77 626,42			

2. Сведения о частях границ уточняемого земельного участка с кадастровым номером 24:46:5301001:1020 :

Обозначение части границ		Горизонтальное проложение (S), м	Описание прохождения части границ	Сведения о согласовании местоположения границ (согласовано/спорное)
от т.	до т.			
1	2	3	4	5

1	2	3	4	5
1379	1183	40,01	—	согласовано
1183	1161	23,00		
1161	1160	38,88		
1160	1379	23,02		

3. Сведения о характеристиках уточняемого земельного участка с кадастровым номером 24:46:5301001:1020 :

№ п/п	Наименование характеристики	Значение характеристики
1	2	3
1.	Адрес земельного участка	
1.1.	Сведения о местоположении земельного участка (при отсутствии адреса) в структурированном в соответствии с федеральной информационной адресной системой виде	—
1.2.	Дополнительные сведения о местоположении земельного участка	—
2.	Площадь земельного участка ± величина погрешности определения (вычисления) площади (Р ± ΔР), м²	907 ± 11,00
3.	Формула, примененная для вычисления предельной погрешности определения площади земельного участка, с подставленными значениями и итоговые (вычисленные) значения	ΔР=3.5*Mt*√P=3.5*0,1*√907=11
4.	Площадь земельного участка согласно сведениям Единого государственного реестра недвижимости (Ркад), м²	—
5.	Оценка расхождения Р и Ркад (Р - Ркад), м²	—
6.	Предельный минимальный и максимальный размеры земельного участка (Рмин и Рмакс), м²	Рмин = — Рмакс = —
7.	Кадастровый или иной государственный учетный номер (инвентарный) здания, сооружения, объекта незавершенного строительства, расположенного на земельном участке	—
8.	Вид (виды) разрешенного использования	—
8.1.	Дополнительные сведения об использовании земельного участка	—
9.	Сведения о земельных участках (землях общего пользования, территории общего пользования), посредством которых обеспечивается доступ	—
10.	Иные сведения	—

4. Пояснения к сведениям об уточняемом земельном участке с кадастровым номером 24:46:5301001:1020 :

1.	—

1. Сведения о характерных точках границ уточняемого земельного участка с кадастровым номером 24:46:5301001:1034 :

Система координат МСК-167, Зона 4 Зона № 4

Обозначение характерных точек границ	Координаты, м				Метод определения координат	Формулы, примененные для расчета средней квадратической погрешности определения координат характерных точек границ (Mt), с подставленными в такие формулы значениями и итоговые (вычисленные) значения Mt, м	Описание закрепления точки
	содержатся в Едином государственном реестре недвижимости		определены в результате выполнения комплексных кадастровых работ				
	X	Y	X	Y			
1	2	3	4	5	6	7	8
495	619 494,26	77 665,55	619 492,32	77 667,77	Метод спутниковых геодезических измерений (определений)	0,10	—
546	619 469,73	77 659,84	619 468,32	77 662,18			
544	619 473,59	77 633,11	619 472,27	77 634,87			
483	—	—	619 492,07	77 638,50			
483	619 497,62	77 638,75	619 497,01	77 638,94			
1380	619 496,41	77 650,28	—	—	—	—	
488	619 496,58	77 650,48	619 495,00	77 652,62	Метод спутниковых геодезических измерений (определений)	0,10	
495	619 494,26	77 665,55	619 492,32	77 667,77			

2. Сведения о частях границ уточняемого земельного участка с кадастровым номером 24:46:5301001:1034 :

Обозначение части границ		Горизонтальное проложение (S), м	Описание прохождения части границ	Сведения о согласовании местоположения границ (согласовано/спорное)
от т.	до т.			
1	2	3	4	5
495	546	24,64	—	согласовано
546	544	27,59		
544	483	20,13		
483	483	4,96		

1	2	3	4	5
483	488	13,83	—	согласовано
488	495	15,39		

3. Сведения о характеристиках уточняемого земельного участка с кадастровым номером 24:46:5301001:1034 :

№ п/п	Наименование характеристики	Значение характеристики
1	2	3
1.	Адрес земельного участка	
1.1.	Сведения о местоположении земельного участка (при отсутствии адреса) в структурированном в соответствии с федеральной информационной адресной системой виде	—
1.2.	Дополнительные сведения о местоположении земельного участка	—
2.	Площадь земельного участка ± величина погрешности определения (вычисления) площади (Р ± ΔР), м²	703 ± 9,00
3.	Формула, примененная для вычисления предельной погрешности определения площади земельного участка, с подставленными значениями и итоговые (вычисленные) значения	ΔР=3.5*Mt*√P=3.5*0,1*√703=9
4.	Площадь земельного участка согласно сведениям Единого государственного реестра недвижимости (Ркад), м²	—
5.	Оценка расхождения Р и Ркад (Р - Ркад), м²	—
6.	Предельный минимальный и максимальный размеры земельного участка (Рмин и Рмакс), м²	Рмин = — Рмакс = —
7.	Кадастровый или иной государственный учетный номер (инвентарный) здания, сооружения, объекта незавершенного строительства, расположенного на земельном участке	—
8.	Вид (виды) разрешенного использования	—
8.1.	Дополнительные сведения об использовании земельного участка	—
9.	Сведения о земельных участках (землях общего пользования, территории общего пользования), посредством которых обеспечивается доступ	—
10.	Иные сведения	—

4. Пояснения к сведениям об уточняемом земельном участке с кадастровым номером 24:46:5301001:1034 :

1.	—

1. Сведения о характерных точках границ уточняемого земельного участка с кадастровым номером 24:46:5301001:1037 :

Система координат МСК-167, Зона 4 Зона № 4

Обозначение характерных точек границ	Координаты, м				Метод определения координат	Формулы, примененные для расчета средней квадратической погрешности определения координат характерных точек границ (Mt), с подставленными в такие формулы значениями и итоговые (вычисленные) значения Mt, м	Описание закрепления точки
	содержатся в Едином государственном реестре недвижимости		определены в результате выполнения комплексных кадастровых работ				
	X	Y	X	Y			
1	2	3	4	5	6	7	8
1381	619 605,81	77 577,10	619 604,16	77 579,57	Метод спутниковых геодезических измерений (определений)	0,10	—
1382	619 576,86	77 567,43	619 574,87	77 569,80			
1383	619 579,75	77 547,97	619 578,10	77 550,44			
1384	619 609,52	77 557,87	619 607,87	77 560,34			
1381	619 605,81	77 577,10	619 604,16	77 579,57			

2. Сведения о частях границ уточняемого земельного участка с кадастровым номером 24:46:5301001:1037 :

Обозначение части границ		Горизонтальное проложение (S), м	Описание прохождения части границ	Сведения о согласовании местоположения границ (согласовано/спорное)
от т.	до т.			
1	2	3	4	5
1381	1382	30,88	—	согласовано
1382	1383	19,63		
1383	1384	31,37		
1384	1381	19,58		

3. Сведения о характеристиках уточняемого земельного участка с кадастровым номером 24:46:5301001:1037 :

№ п/п	Наименование характеристики	Значение характеристики
1	2	3

1	2	3
1.	Адрес земельного участка	
1.1.	Сведения о местоположении земельного участка (при отсутствии адреса) в структурированном в соответствии с федеральной информационной адресной системой виде	—
1.2.	Дополнительные сведения о местоположении земельного участка	—
2.	Площадь земельного участка ± величина погрешности определения (вычисления) площади (Р ± ΔР), м²	604 ± 9,00
3.	Формула, примененная для вычисления предельной погрешности определения площади земельного участка, с подставленными значениями и итоговые (вычисленные) значения	ΔР=3.5*Mt*√P=3.5*0,1*√604=9
4.	Площадь земельного участка согласно сведениям Единого государственного реестра недвижимости (Ркад), м²	—
5.	Оценка расхождения Р и Ркад (Р - Ркад), м²	—
6.	Предельный минимальный и максимальный размеры земельного участка (Рмин и Рмакс), м²	Рмин = — Рмакс = —
7.	Кадастровый или иной государственный учетный номер (инвентарный) здания, сооружения, объекта незавершенного строительства, расположенного на земельном участке	—
8.	Вид (виды) разрешенного использования	—
8.1.	Дополнительные сведения об использовании земельного участка	—
9.	Сведения о земельных участках (землях общего пользования, территории общего пользования), посредством которых обеспечивается доступ	—
10.	Иные сведения	—
4. Пояснения к сведениям об уточняемом земельном участке с кадастровым номером		24:46:5301001:1037 :
1.	—	

1. Сведения о характерных точках границ уточняемого земельного участка с кадастровым номером 24:46:5301001:1040 :

Система координат МСК-167, Зона 4 Зона № 4

Обозначение характерных точек границ	Координаты, м				Метод определения координат	Формулы, примененные для расчета средней квадратической погрешности определения координат характерных точек границ (Mt), с подставленными в такие формулы значениями и итоговые (вычисленные) значения Mt, м	Описание закрепления точки
	содержатся в Едином государственном реестре недвижимости		определены в результате выполнения комплексных кадастровых работ				
	X	Y	X	Y			
1	2	3	4	5	6	7	8
604	619 563,06	77 469,13	619 561,26	77 471,43	Метод спутниковых геодезических измерений (определений)	0,10	—
1385	619 565,83	77 470,26	619 564,15	77 472,36			
н394У	—	—	619 562,95	77 476,88			
1386	619 561,89	77 482,53	619 560,43	77 484,10			
н393У	—	—	619 560,46	77 484,66			
1019	619 574,30	77 487,75	619 572,47	77 489,75			
1018	619 570,34	77 498,33	619 568,59	77 500,56			
1387	619 541,81	77 487,54	619 541,03	77 490,08			
1388	619 541,83	77 486,84	619 541,05	77 489,38			
978	619 537,05	77 485,60	619 535,44	77 487,99			
н507У	—	—	619 537,34	77 481,14			
н506У	—	—	619 541,64	77 469,69			

1	2	3	4	5	6	7	8
971	619 544,47	77 461,58	619 543,49	77 464,59	Метод спутниковых геодезических измерений (определений)	0,10	—
604	619 563,06	77 469,13	619 561,26	77 471,43			

2. Сведения о частях границ уточняемого земельного участка с кадастровым номером 24:46:5301001:1040 :

Обозначение части границ		Горизонтальное проложение (S), м	Описание прохождения части границ	Сведения о согласовании местоположения границ (согласовано/спорное)
от т.	до т.			
1	2	3	4	5
604	1385	3,04	—	согласовано
1385	н394У	4,68		
н394У	1386	7,65		
1386	н393У	0,56		
н393У	1019	13,04		
1019	1018	11,49		
1018	1387	29,49		
1387	1388	0,70		
1388	978	5,78		
978	н507У	7,11		
н507У	н506У	12,23		
н506У	971	5,43		
971	604	19,04		

3. Сведения о характеристиках уточняемого земельного участка с кадастровым номером 24:46:5301001:1040 :

№ п/п	Наименование характеристики	Значение характеристики
1	2	3
1.	Адрес земельного участка	
1.1.	Сведения о местоположении земельного участка (при отсутствии адреса) в структурированном в соответствии с федеральной информационной адресной системой виде	—
1.2.	Дополнительные сведения о местоположении земельного участка	—
2.	Площадь земельного участка ± величина погрешности определения (вычисления) площади (Р ± ΔР), м²	709 ± 9,00

1	2	3
3.	Формула, примененная для вычисления предельной погрешности определения площади земельного участка, с подставленными значениями и итоговые (вычисленные) значения	ΔP=3.5*Mt*√P=3.5*0,1*√709=9
4.	Площадь земельного участка согласно сведениям Единого государственного реестра недвижимости (Ркад), м²	—
5.	Оценка расхождения Р и Ркад (Р - Ркад), м²	—
6.	Предельный минимальный и максимальный размеры земельного участка (Рмин и Рмакс), м²	Рмин = — Рмакс = —
7.	Кадастровый или иной государственный учетный номер (инвентарный) здания, сооружения, объекта незавершенного строительства, расположенного на земельном участке	—
8.	Вид (виды) разрешенного использования	—
8.1.	Дополнительные сведения об использовании земельного участка	—
9.	Сведения о земельных участках (землях общего пользования, территории общего пользования), посредством которых обеспечивается доступ	—
10.	Иные сведения	—

4. Пояснения к сведениям об уточняемом земельном участке с кадастровым номером 24:46:5301001:1040 :

1.	—

1. Сведения о характерных точках границ уточняемого земельного участка с кадастровым номером 24:46:5301001:1048 :

Система координат МСК-167, Зона 4 Зона № 4

Обозначение характерных точек границ	Координаты, м				Метод определения координат	Формулы, примененные для расчета средней квадратической погрешности определения координат характерных точек границ (Mt), с подставленными в такие формулы значениями и итоговые (вычисленные) значения Mt, м	Описание закрепления точки
	содержатся в Едином государственном реестре недвижимости		определены в результате выполнения комплексных кадастровых работ				
	X	Y	X	Y			
1	2	3	4	5	6	7	8
994	619 664,26	77 527,38	619 662,67	77 529,20	Метод спутниковых геодезических измерений (определений)	0,10	—

1	2	3	4	5	6	7	8
1389	619 645,84	77 521,69	619 644,25	77 523,51	Метод спутниковых геодезических измерений (определений)	0,10	—
941	619 655,17	77 498,72	619 653,58	77 500,54			
937	619 674,09	77 504,81	619 672,50	77 506,63			
994	619 664,26	77 527,38	619 662,67	77 529,20			

2. Сведения о частях границ уточняемого земельного участка с кадастровым номером 24:46:5301001:1048 :

Обозначение части границ		Горизонтальное проложение (S), м	Описание прохождения части границ	Сведения о согласовании местоположения границ (согласовано/спорное)
от т.	до т.			
1	2	3	4	5
994	1389	19,28	—	согласовано
1389	941	24,79		
941	937	19,88		
937	994	24,62		

3. Сведения о характеристиках уточняемого земельного участка с кадастровым номером 24:46:5301001:1048 :

№ п/п	Наименование характеристики	Значение характеристики
1	2	3
1.	Адрес земельного участка	
1.1.	Сведения о местоположении земельного участка (при отсутствии адреса) в структурированном в соответствии с федеральной информационной адресной системой виде	—
1.2.	Дополнительные сведения о местоположении земельного участка	—
2.	Площадь земельного участка ± величина погрешности определения (вычисления) площади (Р ± ΔР), м²	482 ± 8,00
3.	Формула, примененная для вычисления предельной погрешности определения площади земельного участка, с подставленными значениями и итоговые (вычисленные) значения	ΔР=3.5*Mt*√P=3.5*0,1*√482=8
4.	Площадь земельного участка согласно сведениям Единого государственного реестра недвижимости (Ркад), м²	—
5.	Оценка расхождения Р и Ркад (Р - Ркад), м²	—

1	2	3
6.	Предельный минимальный и максимальный размеры земельного участка (Рмин и Рмакс), м²	Рмин = — Рмакс = —
7.	Кадастровый или иной государственный учетный номер (инвентарный) здания, сооружения, объекта незавершенного строительства, расположенного на земельном участке	—
8.	Вид (виды) разрешенного использования	—
8.1.	Дополнительные сведения об использовании земельного участка	—
9.	Сведения о земельных участках (землях общего пользования, территории общего пользования), посредством которых обеспечивается доступ	—
10.	Иные сведения	—

4. Пояснения к сведениям об уточняемом земельном участке с кадастровым номером 24:46:5301001:1048 :

1.	—

1. Сведения о характерных точках границ уточняемого земельного участка с кадастровым номером 24:46:5301001:1056 :

Система координат МСК-167, Зона 4 Зона № 4

Обозначение характерных точек границ	Координаты, м				Метод определения координат	Формулы, примененные для расчета средней квадратической погрешности определения координат характерных точек границ (Mt), с подставленными в такие формулы значениями и итоговые (вычисленные) значения Mt, м	Описание закрепления точки
	содержатся в Едином государственном реестре недвижимости		определены в результате выполнения комплексных кадастровых работ				
	X	Y	X	Y			
1	2	3	4	5	6	7	8
1393	619 682,06	77 805,83	—	—	Метод спутниковых геодезических измерений (определений)	0,10	—
н598У	—	—	619 682,74	77 806,18			
н595У	—	—	619 688,46	77 831,05			
1394	619 650,03	77 839,66	—	—			

1	2	3	4	5	6	7	8
н609У	—	—	619 649,13	77 840,07	Метод спутниковых геодезических измерений (определений)	0,10	—
1349	—	—	619 643,84	77 813,83			
1390	619 650,68	77 842,69	—	—	—	—	
1391	619 649,46	77 842,98	—	—			
1392	619 643,49	77 814,22	—	—			
1322	619 687,77	77 829,42	—	—			
1321	619 688,19	77 831,15	—	—			
1320	619 651,43	77 839,34	—	—			
1393	619 682,06	77 805,83	—	—	Метод спутниковых геодезических измерений (определений)	0,10	

2. Сведения о частях границ уточняемого земельного участка с кадастровым номером 24:46:5301001:1056 :

Обозначение части границ		Горизонтальное проложение (S), м	Описание прохождения части границ	Сведения о согласовании местоположения границ (согласовано/спорное)
от т.	до т.			
1	2	3	4	5
н598У	н595У	25,52	—	согласовано
н595У	н609У	40,35		
н609У	1349	26,77		
1349	н598У	39,65		

3. Сведения о характеристиках уточняемого земельного участка с кадастровым номером 24:46:5301001:1056 :

№ п/п	Наименование характеристики	Значение характеристики
1	2	3
1.	Адрес земельного участка	
1.1.	Сведения о местоположении земельного участка (при отсутствии адреса) в структурированном в соответствии с федеральной информационной адресной системой виде	—
1.2.	Дополнительные сведения о местоположении земельного участка	—
2.	Площадь земельного участка ± величина погрешности определения (вычисления) площади (P ± ΔP), м²	1 051 ± 11,00

1	2	3
3.	Формула, примененная для вычисления предельной погрешности определения площади земельного участка, с подставленными значениями и итоговые (вычисленные) значения	ΔP=3.5*Mt*√P=3.5*0,1*√1051=11
4.	Площадь земельного участка согласно сведениям Единого государственного реестра недвижимости (Ркад), м²	—
5.	Оценка расхождения Р и Ркад (Р - Ркад), м²	—
6.	Предельный минимальный и максимальный размеры земельного участка (Рмин и Рмакс), м²	Рмин = — Рмакс = —
7.	Кадастровый или иной государственный учетный номер (инвентарный) здания, сооружения, объекта незавершенного строительства, расположенного на земельном участке	—
8.	Вид (виды) разрешенного использования	—
8.1.	Дополнительные сведения об использовании земельного участка	—
9.	Сведения о земельных участках (землях общего пользования, территории общего пользования), посредством которых обеспечивается доступ	—
10.	Иные сведения	—

4. Пояснения к сведениям об уточняемом земельном участке с кадастровым номером 24:46:5301001:1056 :

1.	—

1. Сведения о характерных точках границ уточняемого земельного участка с кадастровым номером 24:46:5301001:1077 :

Система координат МСК-167, Зона 4 Зона № 4

Обозначение характерных точек границ	Координаты, м				Метод определения координат	Формулы, примененные для расчета средней квадратической погрешности определения координат характерных точек границ (Mt), с подставленными в такие формулы значениями и итоговые (вычисленные) значения Mt, м	Описание закрепления точки
	содержатся в Едином государственном реестре недвижимости		определены в результате выполнения комплексных кадастровых работ				
	X	Y	X	Y			
1	2	3	4	5	6	7	8
392	619 752,47	77 380,44	619 750,76	77 382,70	Метод спутниковых геодезических измерений (определений)	0,10	—

1	2	3	4	5	6	7	8
1395	619 754,75	77 373,96	619 753,49	77 375,68	Метод спутниковых геодезических измерений (определений)	0,10	—
304	619 760,06	77 362,70	619 757,93	77 364,25			
303	619 814,95	77 386,91	619 813,08	77 388,64			
393	619 807,39	77 405,47	619 805,52	77 407,20			
392	619 752,47	77 380,44	619 750,76	77 382,70			

2. Сведения о частях границ уточняемого земельного участка с кадастровым номером 24:46:5301001:1077 :

Обозначение части границ		Горизонтальное проложение (S), м	Описание прохождения части границ	Сведения о согласовании местоположения границ (согласовано/спорное)
от т.	до т.			
1	2	3	4	5
392	1395	7,53	—	согласовано
1395	304	12,26		
304	303	60,30		
303	393	20,04		
393	392	59,99		

3. Сведения о характеристиках уточняемого земельного участка с кадастровым номером 24:46:5301001:1077 :

№ п/п	Наименование характеристики	Значение характеристики
1	2	3
1.	Адрес земельного участка	
1.1.	Сведения о местоположении земельного участка (при отсутствии адреса) в структурированном в соответствии с федеральной информационной адресной системой виде	—
1.2.	Дополнительные сведения о местоположении земельного участка	—
2.	Площадь земельного участка ± величина погрешности определения (вычисления) площади (P ± ΔP), м²	1 197 ± 12,00
3.	Формула, примененная для вычисления предельной погрешности определения площади земельного участка, с подставленными значениями и итоговые (вычисленные) значения	ΔP=3.5*Mt*√P=3.5*0,1*√1197=12

1	2	3
4.	Площадь земельного участка согласно сведениям Единого государственного реестра недвижимости (Ркад), м²	—
5.	Оценка расхождения Р и Ркад (Р - Ркад), м²	—
6.	Предельный минимальный и максимальный размеры земельного участка (Рмин и Рмакс), м²	Рмин = — Рмакс = —
7.	Кадастровый или иной государственный учетный номер (инвентарный) здания, сооружения, объекта незавершенного строительства, расположенного на земельном участке	—
8.	Вид (виды) разрешенного использования	—
8.1.	Дополнительные сведения об использовании земельного участка	—
9.	Сведения о земельных участках (землях общего пользования, территории общего пользования), посредством которых обеспечивается доступ	—
10.	Иные сведения	—

4. Пояснения к сведениям об уточняемом земельном участке с кадастровым номером 24:46:5301001:1077 :

1.	—

1. Сведения о характерных точках границ уточняемого земельного участка с кадастровым номером 24:46:5301001:1078 :

Система координат МСК-167, Зона 4 Зона № 4

Обозначение характерных точек границ	Координаты, м				Метод определения координат	Формулы, примененные для расчета средней квадратической погрешности определения координат характерных точек границ (Mt), с подставленными в такие формулы значениями и итоговые (вычисленные) значения Mt, м	Описание закрепления точки
	содержатся в Едином государственном реестре недвижимости		определены в результате выполнения комплексных кадастровых работ				
	X	Y	X	Y			
1	2	3	4	5	6	7	8
405	619 568,06	77 625,43	619 566,11	77 627,77	Метод спутниковых геодезических измерений (определений)	0,10	—
453	619 567,81	77 626,98	—	—	—	—	
1396	619 567,33	77 630,05	—	—			
450	619 566,11	77 629,70	619 565,86	77 629,32	Метод спутниковых геодезических измерений (определений)	0,10	

1	2	3	4	5	6	7	8
449	619 565,62	77 632,96	619 565,62	77 633,33	Метод спутниковых геодезических измерений (определений)	0,10	—
448	619 564,44	77 640,06	619 564,44	77 640,43			
447	619 563,59	77 648,39	619 563,59	77 648,76			
446	619 563,27	77 649,60	619 563,27	77 649,97			
400	619 562,67	77 651,88	619 562,67	77 652,25			
н325У	—	—	619 551,74	77 648,71			
н324У	—	—	619 546,28	77 645,89			
399	619 537,46	77 639,99	619 535,64	77 642,35			
406	619 541,32	77 616,80	619 539,37	77 619,14			
405	619 568,06	77 625,43	619 566,11	77 627,77			

2. Сведения о частях границ уточняемого земельного участка с кадастровым номером 24:46:5301001:1078 :

Обозначение части границ		Горизонтальное проложение (S), м	Описание прохождения части границ	Сведения о согласовании местоположения границ (согласовано/спорное)
от т.	до т.			
1	2	3	4	5
405	450	1,57	—	согласовано
450	449	4,02		
449	448	7,20		
448	447	8,37		
447	446	1,25		
446	400	2,36		
400	н325У	11,49		
н325У	н324У	6,15		
н324У	399	11,21		
399	406	23,51		

1	2	3	4	5
406	405	28,10	—	согласовано

3. Сведения о характеристиках уточняемого земельного участка с кадастровым номером 24:46:5301001:1078 :

№ п/п	Наименование характеристики	Значение характеристики
1	2	3
1.	Адрес земельного участка	
1.1.	Сведения о местоположении земельного участка (при отсутствии адреса) в структурированном в соответствии с федеральной информационной адресной системой виде	—
1.2.	Дополнительные сведения о местоположении земельного участка	—
2.	Площадь земельного участка ± величина погрешности определения (вычисления) площади (Р ± ΔР), м²	680 ± 9,00
3.	Формула, примененная для вычисления предельной погрешности определения площади земельного участка, с подставленными значениями и итоговые (вычисленные) значения	ΔР=3.5*Mt*√P=3.5*0,1*√680=9
4.	Площадь земельного участка согласно сведениям Единого государственного реестра недвижимости (Ркад), м²	—
5.	Оценка расхождения Р и Ркад (Р - Ркад), м²	—
6.	Предельный минимальный и максимальный размеры земельного участка (Рмин и Рмакс), м²	Рмин = — Рмакс = —
7.	Кадастровый или иной государственный учетный номер (инвентарный) здания, сооружения, объекта незавершенного строительства, расположенного на земельном участке	—
8.	Вид (виды) разрешенного использования	—
8.1.	Дополнительные сведения об использовании земельного участка	—
9.	Сведения о земельных участках (землях общего пользования, территории общего пользования), посредством которых обеспечивается доступ	—
10.	Иные сведения	—

4. Пояснения к сведениям об уточняемом земельном участке с кадастровым номером 24:46:5301001:1078 :

1.	—

1. Сведения о характерных точках границ уточняемого земельного участка с кадастровым номером 24:46:5301001:1118 :

Система координат МСК-167, Зона 4 Зона № 4

Обозначение характерных точек границ	Координаты, м				Метод определения координат	Формулы, примененные для расчета средней квадратической погрешности определения координат характерных точек границ (Mt), с подставленными в такие формулы значениями и итоговые (вычисленные) значения Mt, м	Описание закрепления точки
	содержатся в Едином государственном реестре недвижимости		определены в результате выполнения комплексных кадастровых работ				
	X	Y	X	Y			
1	2	3	4	5	6	7	8
1397	619 471,80	77 818,37	619 470,60	77 820,56	Метод спутниковых геодезических измерений (определений)	0,10	—
524	619 500,93	77 829,33	619 499,73	77 831,52			
523	619 502,94	77 830,09	619 501,74	77 832,28			
1398	619 501,88	77 848,89	619 500,32	77 851,02			
1399	619 499,91	77 848,58	619 498,71	77 850,77			
1400	619 494,62	77 848,93	619 493,20	77 851,45			
1401	619 494,63	77 849,33	619 493,13	77 851,78			
643	619 461,87	77 851,21	619 460,67	77 853,23			
648	619 461,28	77 810,47	619 460,08	77 812,66			
1397	619 471,80	77 818,37	619 470,60	77 820,56			

2. Сведения о частях границ уточняемого земельного участка с кадастровым номером 24:46:5301001:1118 :

Обозначение части границ		Горизонтальное проложение (S), м	Описание прохождения части границ	Сведения о согласовании местоположения границ (согласовано/спорное)
от т.	до т.			
1	2	3	4	5

1	2	3	4	5
1397	524	31,12	—	согласовано
524	523	2,15		
523	1398	18,79		
1398	1399	1,63		
1399	1400	5,55		
1400	1401	0,34		
1401	643	32,49		
643	648	40,57		
648	1397	13,16		

3. Сведения о характеристиках уточняемого земельного участка с кадастровым номером 24:46:5301001:1118 :

№ п/п	Наименование характеристики	Значение характеристики
1	2	3
1.	Адрес земельного участка	
1.1.	Сведения о местоположении земельного участка (при отсутствии адреса) в структурированном в соответствии с федеральной информационной адресной системой виде	—
1.2.	Дополнительные сведения о местоположении земельного участка	—
2.	Площадь земельного участка ± величина погрешности определения (вычисления) площади (Р ± ΔР), м²	1 153 ± 12,00
3.	Формула, примененная для вычисления предельной погрешности определения площади земельного участка, с подставленными значениями и итоговые (вычисленные) значения	ΔР=3.5*Mt*√P=3.5*0,1*√1153=12
4.	Площадь земельного участка согласно сведениям Единого государственного реестра недвижимости (Ркад), м²	—
5.	Оценка расхождения Р и Ркад (Р - Ркад), м²	—
6.	Предельный минимальный и максимальный размеры земельного участка (Рмин и Рмакс), м²	Рмин = — Рмакс = —
7.	Кадастровый или иной государственный учетный номер (инвентарный) здания, сооружения, объекта незавершенного строительства, расположенного на земельном участке	—
8.	Вид (виды) разрешенного использования	—
8.1.	Дополнительные сведения об использовании земельного участка	—

1	2	3
9.	Сведения о земельных участках (землях общего пользования, территории общего пользования), посредством которых обеспечивается доступ	—
10.	Иные сведения	—

4. Пояснения к сведениям об уточняемом земельном участке с кадастровым номером 24:46:5301001:1118 :

1.	—

1. Сведения о характерных точках границ уточняемого земельного участка с кадастровым номером 24:46:5301001:1120 :

Система координат МСК-167, Зона 4 Зона № 4

Обозначение характерных точек границ	Координаты, м				Метод определения координат	Формулы, примененные для расчета средней квадратической погрешности определения координат характерных точек границ (Mt), с подставленными в такие формулы значениями и итоговые (вычисленные) значения Mt, м	Описание закрепления точки
	содержатся в Едином государственном реестре недвижимости		определены в результате выполнения комплексных кадастровых работ				
	X	Y	X	Y			
1	2	3	4	5	6	7	8
573	619 618,56	77 735,35	619 582,17	77 759,16	Метод спутниковых геодезических измерений (определений)	0,10	—
572	619 619,34	77 735,69	619 583,38	77 752,79			
1358	619 614,93	77 763,34	619 589,02	77 719,35			
1357	619 614,42	77 766,53	619 618,10	77 729,01			
1402	619 583,58	77 756,83	619 616,77	77 737,72			
1403	619 589,74	77 716,77	619 617,72	77 738,12			
574	619 619,58	77 726,47	619 613,93	77 763,16			
н352У	—	—	619 612,88	77 767,83			

1	2	3	4	5	6	7	8
н359У	—	—	619 603,70	77 765,62	Метод спутниковых геодезических измерений (определений)	0,10	—
573	619 618,56	77 735,35	619 582,17	77 759,16			

2. Сведения о частях границ уточняемого земельного участка с кадастровым номером 24:46:5301001:1120 :

Обозначение части границ		Горизонтальное проложение (S), м	Описание прохождения части границ	Сведения о согласовании местоположения границ (согласовано/спорное)
от т.	до т.			
1	2	3	4	5
573	572	6,48	—	согласовано
572	1358	33,91		
1358	1357	30,64		
1357	1402	8,81		
1402	1403	1,03		
1403	574	25,33		
574	н352У	4,79		
н352У	н359У	9,44		
н359У	573	22,48		

3. Сведения о характеристиках уточняемого земельного участка с кадастровым номером 24:46:5301001:1120 :

№ п/п	Наименование характеристики	Значение характеристики
1	2	3
1.	Адрес земельного участка	
1.1.	Сведения о местоположении земельного участка (при отсутствии адреса) в структурированном в соответствии с федеральной информационной адресной системой виде	—
1.2.	Дополнительные сведения о местоположении земельного участка	—
2.	Площадь земельного участка ± величина погрешности определения (вычисления) площади (P ± ΔP), м²	1 251 ± 12,00
3.	Формула, примененная для вычисления предельной погрешности определения площади земельного участка, с подставленными значениями и итоговые (вычисленные) значения	ΔP=3.5*Mt*√P=3.5*0,1*√1251=12
4.	Площадь земельного участка согласно сведениям Единого государственного реестра недвижимости (Ркад), м²	—

1	2	3
5.	Оценка расхождения Р и Ркад (Р - Ркад), м²	—
6.	Предельный минимальный и максимальный размеры земельного участка (Рмин и Рмакс), м²	Рмин = — Рмакс = —
7.	Кадастровый или иной государственный учетный номер (инвентарный) здания, сооружения, объекта незавершенного строительства, расположенного на земельном участке	—
8.	Вид (виды) разрешенного использования	—
8.1.	Дополнительные сведения об использовании земельного участка	—
9.	Сведения о земельных участках (землях общего пользования, территории общего пользования), посредством которых обеспечивается доступ	—
10.	Иные сведения	—

4. Пояснения к сведениям об уточняемом земельном участке с кадастровым номером 24:46:5301001:1120 :

1.	—

1. Сведения о характерных точках границ уточняемого земельного участка с кадастровым номером 24:46:5301001:1130 :

Система координат МСК-167, Зона 4 Зона № 4

Обозначение характерных точек границ	Координаты, м				Метод определения координат	Формулы, примененные для расчета средней квадратической погрешности определения координат характерных точек границ (Mt), с подставленными в такие формулы значениями и итоговые (вычисленные) значения Mt, м	Описание закрепления точки
	содержатся в Едином государственном реестре недвижимости		определены в результате выполнения комплексных кадастровых работ				
	X	Y	X	Y			
1	2	3	4	5	6	7	8
1404	619 599,48	78 034,59	619 599,48	78 034,59	Метод спутниковых геодезических измерений (определений)	0,10	—
1405	619 605,94	78 058,98	619 606,12	78 059,45			
н396У	—	—	619 595,72	78 061,56			
н395У	—	—	619 595,86	78 062,27			

1	2	3	4	5	6	7	8
1406	619 603,12	78 059,31	619 556,48	78 071,25	Метод спутниковых геодезических измерений (определений)	0,10	—
1407	619 554,13	78 069,30	619 551,27	78 045,17			
1345	619 598,13	78 034,82	—	—	—	—	
188	619 549,14	78 044,80	—	—			
1404	619 599,48	78 034,59	619 599,48	78 034,59	Метод спутниковых геодезических измерений (определений)	0,10	

2. Сведения о частях границ уточняемого земельного участка с кадастровым номером 24:46:5301001:1130 :

Обозначение части границ		Горизонтальное проложение (S), м	Описание прохождения части границ	Сведения о согласовании местоположения границ (согласовано/спорное)
от т.	до т.			
1	2	3	4	5
1404	1405	25,73	—	согласовано
1405	н396У	10,61		
н396У	н395У	0,72		
н395У	1406	40,39		
1406	1407	26,60		
1407	1404	49,36		

3. Сведения о характеристиках уточняемого земельного участка с кадастровым номером 24:46:5301001:1130 :

№ п/п	Наименование характеристики	Значение характеристики
1	2	3
1.	Адрес земельного участка	
1.1.	Сведения о местоположении земельного участка (при отсутствии адреса) в структурированном в соответствии с федеральной информационной адресной системой виде	—
1.2.	Дополнительные сведения о местоположении земельного участка	—
2.	Площадь земельного участка ± величина погрешности определения (вычисления) площади (P ± ΔP), м²	1 320 ± 13,00
3.	Формула, примененная для вычисления предельной погрешности определения площади земельного участка, с подставленными значениями и итоговые (вычисленные) значения	ΔP=3.5*Mt*√P=3.5*0,1*√1320=13

1	2	3
4.	Площадь земельного участка согласно сведениям Единого государственного реестра недвижимости (Ркад), м²	—
5.	Оценка расхождения Р и Ркад (Р - Ркад), м²	—
6.	Предельный минимальный и максимальный размеры земельного участка (Рмин и Рмакс), м²	Рмин = — Рмакс = —
7.	Кадастровый или иной государственный учетный номер (инвентарный) здания, сооружения, объекта незавершенного строительства, расположенного на земельном участке	—
8.	Вид (виды) разрешенного использования	—
8.1.	Дополнительные сведения об использовании земельного участка	—
9.	Сведения о земельных участках (землях общего пользования, территории общего пользования), посредством которых обеспечивается доступ	—
10.	Иные сведения	—

4. Пояснения к сведениям об уточняемом земельном участке с кадастровым номером 24:46:5301001:1130 :

1.	—

1. Сведения о характерных точках границ уточняемого земельного участка с кадастровым номером 24:46:5301001:1134 :

Система координат МСК-167, Зона 4 Зона № 4

Обозначение характерных точек границ	Координаты, м				Метод определения координат	Формулы, примененные для расчета средней квадратической погрешности определения координат характерных точек границ (Mt), с подставленными в такие формулы значениями и итоговые (вычисленные) значения Mt, м	Описание закрепления точки
	содержатся в Едином государственном реестре недвижимости		определены в результате выполнения комплексных кадастровых работ				
	X	Y	X	Y			
1	2	3	4	5	6	7	8
1408	619 792,03	77 276,90	619 789,77	77 278,24	Метод спутниковых геодезических измерений (определений)	0,10	—
1409	619 788,41	77 284,42	619 786,15	77 285,76			
1410	619 785,82	77 289,78	619 783,56	77 291,12			

1	2	3	4	5	6	7	8
1411	619 771,81	77 318,87	619 769,18	77 320,85	Метод спутниковых геодезических измерений (определений)	0,10	—
1412	619 768,97	77 317,60	—	—	—	—	
1413	619 765,00	77 315,83	619 762,18	77 317,00	Метод спутниковых геодезических измерений (определений)	0,10	
750	619 758,56	77 312,96	619 755,93	77 315,06			
749	619 762,08	77 303,59	619 759,82	77 304,93			
748	619 763,34	77 300,22	619 761,08	77 301,56			
747	619 774,56	77 270,37	619 772,30	77 271,71			
1408	619 792,03	77 276,90	619 789,77	77 278,24			

2. Сведения о частях границ уточняемого земельного участка с кадастровым номером 24:46:5301001:1134 :

Обозначение части границ		Горизонтальное проложение (S), м	Описание прохождения части границ	Сведения о согласовании местоположения границ (согласовано/спорное)
от т.	до т.			
1	2	3	4	5
1408	1409	8,35	—	согласовано
1409	1410	5,95		
1410	1411	33,03		
1411	1413	7,99		
1413	750	6,54		
750	749	10,85		
749	748	3,60		
748	747	31,89		
747	1408	18,65		

3. Сведения о характеристиках уточняемого земельного участка с кадастровым номером 24:46:5301001:1134 :

№ п/п	Наименование характеристики	Значение характеристики
1	2	3

1	2	3
1.	Адрес земельного участка	
1.1.	Сведения о местоположении земельного участка (при отсутствии адреса) в структурированном в соответствии с федеральной информационной адресной системой виде	—
1.2.	Дополнительные сведения о местоположении земельного участка	—
2.	Площадь земельного участка ± величина погрешности определения (вычисления) площади (Р ± ΔР), м²	768 ± 10,00
3.	Формула, примененная для вычисления предельной погрешности определения площади земельного участка, с подставленными значениями и итоговые (вычисленные) значения	ΔР=3.5*Mt*√P=3.5*0,1*√768=10
4.	Площадь земельного участка согласно сведениям Единого государственного реестра недвижимости (Ркад), м²	—
5.	Оценка расхождения Р и Ркад (Р - Ркад), м²	—
6.	Предельный минимальный и максимальный размеры земельного участка (Рмин и Рмакс), м²	Рмин = — Рмакс = —
7.	Кадастровый или иной государственный учетный номер (инвентарный) здания, сооружения, объекта незавершенного строительства, расположенного на земельном участке	—
8.	Вид (виды) разрешенного использования	—
8.1.	Дополнительные сведения об использовании земельного участка	—
9.	Сведения о земельных участках (землях общего пользования, территории общего пользования), посредством которых обеспечивается доступ	—
10.	Иные сведения	—
4. Пояснения к сведениям об уточняемом земельном участке с кадастровым номером		24:46:5301001:1134 :
1.	—	

1. Сведения о характерных точках границ уточняемого земельного участка с кадастровым номером 24:46:5301001:1156 :

Система координат МСК-167, Зона 4 Зона № 4

Обозначение характерных точек границ	Координаты, м				Метод определения координат	Формулы, примененные для расчета средней квадратической погрешности определения координат характерных точек границ (Mt), с подставленными в такие формулы значениями и итоговые (вычисленные) значения Mt, м	Описание закрепления точки
	содержатся в Едином государственном реестре недвижимости		определены в результате выполнения комплексных кадастровых работ				
	X	Y	X	Y			
1	2	3	4	5	6	7	8
1414	620 093,28	77 875,27	620 093,28	77 875,27	Метод спутниковых геодезических измерений (определений)	0,10	—
1415	620 098,61	77 899,60	620 098,61	77 899,60			
1416	620 058,85	77 907,58	620 059,04	77 907,68			
1047	—	—	620 053,83	77 883,46			
1417	620 053,52	77 882,80	620 053,71	77 882,90			
1414	620 093,28	77 875,27	620 093,28	77 875,27			

2. Сведения о частях границ уточняемого земельного участка с кадастровым номером 24:46:5301001:1156 :

Обозначение части границ		Горизонтальное проложение (S), м	Описание прохождения части границ	Сведения о согласовании местоположения границ (согласовано/спорное)
от т.	до т.			
1	2	3	4	5
1414	1415	24,91	—	согласовано
1415	1416	40,39		
1416	1047	24,77		
1047	1417	0,57		
1417	1414	40,30		

3. Сведения о характеристиках уточняемого земельного участка с кадастровым номером 24:46:5301001:1156 :

№ п/п	Наименование характеристики	Значение характеристики
1	2	3

1	2	3
1.	Адрес земельного участка	
1.1.	Сведения о местоположении земельного участка (при отсутствии адреса) в структурированном в соответствии с федеральной информационной адресной системой виде	—
1.2.	Дополнительные сведения о местоположении земельного участка	—
2.	Площадь земельного участка ± величина погрешности определения (вычисления) площади (Р ± ΔР), м²	1 014 ± 11,00
3.	Формула, примененная для вычисления предельной погрешности определения площади земельного участка, с подставленными значениями и итоговые (вычисленные) значения	ΔP=3.5*Mt*√P=3.5*0,1*√1014=11
4.	Площадь земельного участка согласно сведениям Единого государственного реестра недвижимости (Ркад), м²	—
5.	Оценка расхождения Р и Ркад (Р - Ркад), м²	—
6.	Предельный минимальный и максимальный размеры земельного участка (Рмин и Рмакс), м²	Рмин = — Рмакс = —
7.	Кадастровый или иной государственный учетный номер (инвентарный) здания, сооружения, объекта незавершенного строительства, расположенного на земельном участке	—
8.	Вид (виды) разрешенного использования	—
8.1.	Дополнительные сведения об использовании земельного участка	—
9.	Сведения о земельных участках (землях общего пользования, территории общего пользования), посредством которых обеспечивается доступ	—
10.	Иные сведения	—
4. Пояснения к сведениям об уточняемом земельном участке с кадастровым номером		24:46:5301001:1156 :
1.	—	

1. Сведения о характерных точках границ уточняемого земельного участка с кадастровым номером 24:46:5301001:1172 :

Система координат МСК-167, Зона 4 Зона № 4

Обозначение характерных точек границ	Координаты, м				Метод определения координат	Формулы, примененные для расчета средней квадратической погрешности определения координат характерных точек границ (Mt), с подставленными в такие формулы значениями и итоговые (вычисленные) значения Mt, м	Описание закрепления точки
	содержатся в Едином государственном реестре недвижимости		определены в результате выполнения комплексных кадастровых работ				
	X	Y	X	Y			
1	2	3	4	5	6	7	8
365	619 823,11	77 442,21	619 819,13	77 451,78	Метод спутниковых геодезических измерений (определений)	0,10	—
370	619 798,76	77 434,25	—	—	—	—	
1418	619 795,01	77 433,03	619 790,08	77 441,86	Метод спутниковых геодезических измерений (определений)	0,10	
390	619 798,93	77 423,93	619 797,25	77 425,78			
394	619 807,05	77 406,40	—	—	—	—	
393	619 807,39	77 405,47	—	—			
389	619 815,48	77 408,11	619 823,97	77 433,82	Метод спутниковых геодезических измерений (определений)	0,10	
388	619 808,84	77 428,38	—	—	—	—	
387	619 826,78	77 433,85	—	—			
365	619 823,11	77 442,21	619 819,13	77 451,78	Метод спутниковых геодезических измерений (определений)	0,10	

2. Сведения о частях границ уточняемого земельного участка с кадастровым номером 24:46:5301001:1172 :

Обозначение части границ		Горизонтальное проложение (S), м	Описание прохождения части границ	Сведения о согласовании местоположения границ (согласовано/спорное)
от т.	до т.			
1	2	3	4	5
365	1418	30,70	—	согласовано
1418	390	17,61		
390	389	27,90		
389	365	18,60		

3. Сведения о характеристиках уточняемого земельного участка с кадастровым номером		24:46:5301001:1172 :
№ п/п	Наименование характеристики	Значение характеристики
1	2	3
1.	Адрес земельного участка	
1.1.	Сведения о местоположении земельного участка (при отсутствии адреса) в структурированном в соответствии с федеральной информационной адресной системой виде	—
1.2.	Дополнительные сведения о местоположении земельного участка	—
2.	Площадь земельного участка ± величина погрешности определения (вычисления) площади (Р ± ΔР), м²	529 ± 8,00
3.	Формула, примененная для вычисления предельной погрешности определения площади земельного участка, с подставленными значениями и итоговые (вычисленные) значения	ΔР=3.5*Mt*√P=3.5*0,1*√529=8
4.	Площадь земельного участка согласно сведениям Единого государственного реестра недвижимости (Ркад), м²	—
5.	Оценка расхождения Р и Ркад (Р - Ркад), м²	—
6.	Предельный минимальный и максимальный размеры земельного участка (Рмин и Рмакс), м²	Рмин = — Рмакс = —
7.	Кадастровый или иной государственный учетный номер (инвентарный) здания, сооружения, объекта незавершенного строительства, расположенного на земельном участке	—
8.	Вид (виды) разрешенного использования	—
8.1.	Дополнительные сведения об использовании земельного участка	—
9.	Сведения о земельных участках (землях общего пользования, территории общего пользования), посредством которых обеспечивается доступ	—
10.	Иные сведения	—
4. Пояснения к сведениям об уточняемом земельном участке с кадастровым номером		24:46:5301001:1172 :
1.	—	

1. Сведения о характерных точках границ уточняемого земельного участка с кадастровым номером 24:46:5301001:1175 :

Система координат МСК-167, Зона 4 Зона № 4

Обозначение характерных точек границ	Координаты, м				Метод определения координат	Формулы, примененные для расчета средней квадратической погрешности определения координат характерных точек границ (Mt), с подставленными в такие формулы значениями и итоговые (вычисленные) значения Mt, м	Описание закрепления точки
	содержатся в Едином государственном реестре недвижимости		определены в результате выполнения комплексных кадастровых работ				
	X	Y	X	Y			
1	2	3	4	5	6	7	8
1117	619 639,96	78 000,11	619 639,96	78 000,11	Метод спутниковых геодезических измерений (определений)	0,10	—
1419	619 645,02	78 025,02	619 645,58	78 025,04			
1420	619 605,94	78 033,95	619 606,03	78 033,63			
1118	619 600,57	78 009,44	619 600,57	78 009,44			
1117	619 639,96	78 000,11	619 639,96	78 000,11			

2. Сведения о частях границ уточняемого земельного участка с кадастровым номером 24:46:5301001:1175 :

Обозначение части границ		Горизонтальное проложение (S), м	Описание прохождения части границ	Сведения о согласовании местоположения границ (согласовано/спорное)
от т.	до т.			
1	2	3	4	5
1117	1419	25,56	—	согласовано
1419	1420	40,47		
1420	1118	24,80		
1118	1117	40,48		

3. Сведения о характеристиках уточняемого земельного участка с кадастровым номером 24:46:5301001:1175 :

№ п/п	Наименование характеристики	Значение характеристики
1	2	3

1	2	3
1.	Адрес земельного участка	
1.1.	Сведения о местоположении земельного участка (при отсутствии адреса) в структурированном в соответствии с федеральной информационной адресной системой виде	—
1.2.	Дополнительные сведения о местоположении земельного участка	—
2.	Площадь земельного участка ± величина погрешности определения (вычисления) площади (Р ± ΔР), м²	1 019 ± 11,00
3.	Формула, примененная для вычисления предельной погрешности определения площади земельного участка, с подставленными значениями и итоговые (вычисленные) значения	ΔР=3.5*Mt*√P=3.5*0,1*√1019=11
4.	Площадь земельного участка согласно сведениям Единого государственного реестра недвижимости (Ркад), м²	—
5.	Оценка расхождения Р и Ркад (Р - Ркад), м²	—
6.	Предельный минимальный и максимальный размеры земельного участка (Рмин и Рмакс), м²	Рмин = — Рмакс = —
7.	Кадастровый или иной государственный учетный номер (инвентарный) здания, сооружения, объекта незавершенного строительства, расположенного на земельном участке	—
8.	Вид (виды) разрешенного использования	—
8.1.	Дополнительные сведения об использовании земельного участка	—
9.	Сведения о земельных участках (землях общего пользования, территории общего пользования), посредством которых обеспечивается доступ	—
10.	Иные сведения	—
4. Пояснения к сведениям об уточняемом земельном участке с кадастровым номером		24:46:5301001:1175 :
1.	—	

1. Сведения о характерных точках границ уточняемого земельного участка с кадастровым номером 24:46:5301001:1179 :

Система координат МСК-167, Зона 4 Зона № 4

Обозначение характерных точек границ	Координаты, м				Метод определения координат	Формулы, примененные для расчета средней квадратической погрешности определения координат характерных точек границ (Mt), с подставленными в такие формулы значениями и итоговые (вычисленные) значения Mt, м	Описание закрепления точки
	содержатся в Едином государственном реестре недвижимости		определены в результате выполнения комплексных кадастровых работ				
	X	Y	X	Y			
1	2	3	4	5	6	7	8
1421	619 761,67	77 975,98	619 762,72	77 973,45	Метод спутниковых геодезических измерений (определений)	0,10	—
1422	619 722,48	77 983,96	619 723,47	77 982,18			
1092	619 717,49	77 959,47	619 718,15	77 957,37			
1091	619 756,68	77 951,48	619 758,13	77 948,47			
1421	619 761,67	77 975,98	619 762,72	77 973,45			

2. Сведения о частях границ уточняемого земельного участка с кадастровым номером 24:46:5301001:1179 :

Обозначение части границ		Горизонтальное проложение (S), м	Описание прохождения части границ	Сведения о согласовании местоположения границ (согласовано/спорное)
от т.	до т.			
1	2	3	4	5
1421	1422	40,21	—	согласовано
1422	1092	25,37		
1092	1091	40,96		
1091	1421	25,40		

3. Сведения о характеристиках уточняемого земельного участка с кадастровым номером 24:46:5301001:1179 :

№ п/п	Наименование характеристики	Значение характеристики
1	2	3

1	2	3
1.	Адрес земельного участка	
1.1.	Сведения о местоположении земельного участка (при отсутствии адреса) в структурированном в соответствии с федеральной информационной адресной системой виде	—
1.2.	Дополнительные сведения о местоположении земельного участка	—
2.	Площадь земельного участка ± величина погрешности определения (вычисления) площади (Р ± ΔР), м²	1 030 ± 11,00
3.	Формула, примененная для вычисления предельной погрешности определения площади земельного участка, с подставленными значениями и итоговые (вычисленные) значения	ΔP=3.5*Mt*√P=3.5*0,1*√1030=11
4.	Площадь земельного участка согласно сведениям Единого государственного реестра недвижимости (Ркад), м²	—
5.	Оценка расхождения Р и Ркад (Р - Ркад), м²	—
6.	Предельный минимальный и максимальный размеры земельного участка (Рмин и Рмакс), м²	Рмин = — Рмакс = —
7.	Кадастровый или иной государственный учетный номер (инвентарный) здания, сооружения, объекта незавершенного строительства, расположенного на земельном участке	—
8.	Вид (виды) разрешенного использования	—
8.1.	Дополнительные сведения об использовании земельного участка	—
9.	Сведения о земельных участках (землях общего пользования, территории общего пользования), посредством которых обеспечивается доступ	—
10.	Иные сведения	—
4. Пояснения к сведениям об уточняемом земельном участке с кадастровым номером		24:46:5301001:1179 :
1.	—	

1. Сведения о характерных точках границ уточняемого земельного участка с кадастровым номером 24:46:5301001:1189 :

Система координат МСК-167, Зона 4 Зона № 4

Обозначение характерных точек границ	Координаты, м				Метод определения координат	Формулы, примененные для расчета средней квадратической погрешности определения координат характерных точек границ (Mt), с подставленными в такие формулы значениями и итоговые (вычисленные) значения Mt, м	Описание закрепления точки
	содержатся в Едином государственном реестре недвижимости		определены в результате выполнения комплексных кадастровых работ				
	X	Y	X	Y			
1	2	3	4	5	6	7	8
1423	619 464,15	78 012,10	619 465,84	78 013,04	Метод спутниковых геодезических измерений (определений)	0,10	—
1424	619 456,67	78 043,66	619 457,59	78 045,23			
1425	619 413,40	78 031,37	619 415,00	78 032,79			
1426	619 423,09	77 997,28	619 425,08	77 997,85			
1423	619 464,15	78 012,10	619 465,84	78 013,04			

2. Сведения о частях границ уточняемого земельного участка с кадастровым номером 24:46:5301001:1189 :

Обозначение части границ		Горизонтальное проложение (S), м	Описание прохождения части границ	Сведения о согласовании местоположения границ (согласовано/спорное)
от т.	до т.			
1	2	3	4	5
1423	1424	33,23	—	согласовано
1424	1425	44,37		
1425	1426	36,36		
1426	1423	43,50		

3. Сведения о характеристиках уточняемого земельного участка с кадастровым номером 24:46:5301001:1189 :

№ п/п	Наименование характеристики	Значение характеристики
1	2	3

1	2	3
1.	Адрес земельного участка	
1.1.	Сведения о местоположении земельного участка (при отсутствии адреса) в структурированном в соответствии с федеральной информационной адресной системой виде	—
1.2.	Дополнительные сведения о местоположении земельного участка	—
2.	Площадь земельного участка ± величина погрешности определения (вычисления) площади (Р ± ΔР), м²	1 525 ± 14,00
3.	Формула, примененная для вычисления предельной погрешности определения площади земельного участка, с подставленными значениями и итоговые (вычисленные) значения	ΔР=3.5*Mt*√P=3.5*0,1*√1525=14
4.	Площадь земельного участка согласно сведениям Единого государственного реестра недвижимости (Ркад), м²	—
5.	Оценка расхождения Р и Ркад (Р - Ркад), м²	—
6.	Предельный минимальный и максимальный размеры земельного участка (Рмин и Рмакс), м²	Рмин = — Рмакс = —
7.	Кадастровый или иной государственный учетный номер (инвентарный) здания, сооружения, объекта незавершенного строительства, расположенного на земельном участке	—
8.	Вид (виды) разрешенного использования	—
8.1.	Дополнительные сведения об использовании земельного участка	—
9.	Сведения о земельных участках (землях общего пользования, территории общего пользования), посредством которых обеспечивается доступ	—
10.	Иные сведения	—
4. Пояснения к сведениям об уточняемом земельном участке с кадастровым номером		24:46:5301001:1189 :
1.	—	

1. Сведения о характерных точках границ уточняемого земельного участка с кадастровым номером 24:46:5301001:1196 :

Система координат МСК-167, Зона 4 Зона № 4

Обозначение характерных точек границ	Координаты, м				Метод определения координат	Формулы, примененные для расчета средней квадратической погрешности определения координат характерных точек границ (Mt), с подставленными в такие формулы значениями и итоговые (вычисленные) значения Mt, м	Описание закрепления точки
	содержатся в Едином государственном реестре недвижимости		определены в результате выполнения комплексных кадастровых работ				
	X	Y	X	Y			
1	2	3	4	5	6	7	8
1427	619 855,93	78 007,80	619 857,77	78 004,55	Метод спутниковых геодезических измерений (определений)	0,10	—
1428	619 816,73	78 015,78	619 818,26	78 012,05			
1429	619 811,74	77 991,29	619 812,67	77 987,56			
1430	619 850,93	77 983,30	619 852,55	77 979,50			
1427	619 855,93	78 007,80	619 857,77	78 004,55			

2. Сведения о частях границ уточняемого земельного участка с кадастровым номером 24:46:5301001:1196 :

Обозначение части границ		Горизонтальное проложение (S), м	Описание прохождения части границ	Сведения о согласовании местоположения границ (согласовано/спорное)
от т.	до т.			
1	2	3	4	5
1427	1428	40,22	—	согласовано
1428	1429	25,12		
1429	1430	40,69		
1430	1427	25,59		

3. Сведения о характеристиках уточняемого земельного участка с кадастровым номером 24:46:5301001:1196 :

№ п/п	Наименование характеристики	Значение характеристики
1	2	3

1	2	3
1.	Адрес земельного участка	
1.1.	Сведения о местоположении земельного участка (при отсутствии адреса) в структурированном в соответствии с федеральной информационной адресной системой виде	—
1.2.	Дополнительные сведения о местоположении земельного участка	—
2.	Площадь земельного участка ± величина погрешности определения (вычисления) площади (Р ± ΔР), м²	1 025 ± 11,00
3.	Формула, примененная для вычисления предельной погрешности определения площади земельного участка, с подставленными значениями и итоговые (вычисленные) значения	ΔР=3.5*Mt*√P=3.5*0,1*√1025=11
4.	Площадь земельного участка согласно сведениям Единого государственного реестра недвижимости (Ркад), м²	—
5.	Оценка расхождения Р и Ркад (Р - Ркад), м²	—
6.	Предельный минимальный и максимальный размеры земельного участка (Рмин и Рмакс), м²	Рмин = — Рмакс = —
7.	Кадастровый или иной государственный учетный номер (инвентарный) здания, сооружения, объекта незавершенного строительства, расположенного на земельном участке	—
8.	Вид (виды) разрешенного использования	—
8.1.	Дополнительные сведения об использовании земельного участка	—
9.	Сведения о земельных участках (землях общего пользования, территории общего пользования), посредством которых обеспечивается доступ	—
10.	Иные сведения	—
4. Пояснения к сведениям об уточняемом земельном участке с кадастровым номером		24:46:5301001:1196 :
1.	—	

1. Сведения о характерных точках границ уточняемого земельного участка с кадастровым номером 24:46:5301001:1199 :

Система координат МСК-167, Зона 4 Зона № 4

Обозначение характерных точек границ	Координаты, м				Метод определения координат	Формулы, примененные для расчета средней квадратической погрешности определения координат характерных точек границ (Mt), с подставленными в такие формулы значениями и итоговые (вычисленные) значения Mt, м	Описание закрепления точки
	содержатся в Едином государственном реестре недвижимости		определены в результате выполнения комплексных кадастровых работ				
	X	Y	X	Y			
1	2	3	4	5	6	7	8
1431	619 487,09	78 020,49	619 465,84	78 013,04	Метод спутниковых геодезических измерений (определений)	0,10	—
1432	619 494,31	78 054,90	619 488,79	78 021,27			
1424	619 456,67	78 043,66	619 491,32	78 032,69			
1423	619 464,15	78 012,10	619 496,31	78 055,81			
1424	—	—	619 457,59	78 045,23			
1431	619 487,09	78 020,49	619 465,84	78 013,04			

2. Сведения о частях границ уточняемого земельного участка с кадастровым номером 24:46:5301001:1199 :

Обозначение части границ		Горизонтальное проложение (S), м	Описание прохождения части границ	Сведения о согласовании местоположения границ (согласовано/спорное)
от т.	до т.			
1	2	3	4	5
1431	1432	24,38	—	согласовано
1432	1424	11,70		
1424	1423	23,65		
1423	1424	40,14		
1424	1431	33,23		

3. Сведения о характеристиках уточняемого земельного участка с кадастровым номером 24:46:5301001:1199 :

№ п/п	Наименование характеристики	Значение характеристики
1	2	3

1	2	3
1.	Адрес земельного участка	
1.1.	Сведения о местоположении земельного участка (при отсутствии адреса) в структурированном в соответствии с федеральной информационной адресной системой виде	—
1.2.	Дополнительные сведения о местоположении земельного участка	—
2.	Площадь земельного участка ± величина погрешности определения (вычисления) площади (Р ± ΔР), м²	1 033 ± 11,00
3.	Формула, примененная для вычисления предельной погрешности определения площади земельного участка, с подставленными значениями и итоговые (вычисленные) значения	ΔР=3.5*Mt*√P=3.5*0,1*√1033=11
4.	Площадь земельного участка согласно сведениям Единого государственного реестра недвижимости (Ркад), м²	—
5.	Оценка расхождения Р и Ркад (Р - Ркад), м²	—
6.	Предельный минимальный и максимальный размеры земельного участка (Рмин и Рмакс), м²	Рмин = — Рмакс = —
7.	Кадастровый или иной государственный учетный номер (инвентарный) здания, сооружения, объекта незавершенного строительства, расположенного на земельном участке	—
8.	Вид (виды) разрешенного использования	—
8.1.	Дополнительные сведения об использовании земельного участка	—
9.	Сведения о земельных участках (землях общего пользования, территории общего пользования), посредством которых обеспечивается доступ	—
10.	Иные сведения	—
4. Пояснения к сведениям об уточняемом земельном участке с кадастровым номером		24:46:5301001:1199 :
1.	—	

1. Сведения о характерных точках границ уточняемого земельного участка с кадастровым номером 24:46:5301001:1200 :

Система координат МСК-167, Зона 4 Зона № 4

Обозначение характерных точек границ	Координаты, м				Метод определения координат	Формулы, примененные для расчета средней квадратической погрешности определения координат характерных точек границ (Mt), с подставленными в такие формулы значениями и итоговые (вычисленные) значения Mt, м	Описание закрепления точки
	содержатся в Едином государственном реестре недвижимости		определены в результате выполнения комплексных кадастровых работ				
	X	Y	X	Y			
1	2	3	4	5	6	7	8
289	619 864,07	77 298,10	619 862,20	77 299,83	Метод спутниковых геодезических измерений (определений)	0,10	—
397	619 858,51	77 316,56	619 856,64	77 318,29			
396	619 845,95	77 311,27	619 844,08	77 313,00			
285	619 852,66	77 293,74	619 850,79	77 295,47			
289	619 864,07	77 298,10	619 862,20	77 299,83			

2. Сведения о частях границ уточняемого земельного участка с кадастровым номером 24:46:5301001:1200 :

Обозначение части границ		Горизонтальное проложение (S), м	Описание прохождения части границ	Сведения о согласовании местоположения границ (согласовано/спорное)
от т.	до т.			
1	2	3	4	5
289	397	19,28	—	согласовано
397	396	13,63		
396	285	18,77		
285	289	12,21		

3. Сведения о характеристиках уточняемого земельного участка с кадастровым номером 24:46:5301001:1200 :

№ п/п	Наименование характеристики	Значение характеристики
1	2	3

1	2	3
1.	Адрес земельного участка	
1.1.	Сведения о местоположении земельного участка (при отсутствии адреса) в структурированном в соответствии с федеральной информационной адресной системой виде	—
1.2.	Дополнительные сведения о местоположении земельного участка	—
2.	Площадь земельного участка ± величина погрешности определения (вычисления) площади (Р ± ΔР), м²	245 ± 5,00
3.	Формула, примененная для вычисления предельной погрешности определения площади земельного участка, с подставленными значениями и итоговые (вычисленные) значения	ΔР=3.5*Mt*√P=3.5*0,1*√245=5
4.	Площадь земельного участка согласно сведениям Единого государственного реестра недвижимости (Ркад), м²	—
5.	Оценка расхождения Р и Ркад (Р - Ркад), м²	—
6.	Предельный минимальный и максимальный размеры земельного участка (Рмин и Рмакс), м²	Рмин = — Рмакс = —
7.	Кадастровый или иной государственный учетный номер (инвентарный) здания, сооружения, объекта незавершенного строительства, расположенного на земельном участке	—
8.	Вид (виды) разрешенного использования	—
8.1.	Дополнительные сведения об использовании земельного участка	—
9.	Сведения о земельных участках (землях общего пользования, территории общего пользования), посредством которых обеспечивается доступ	—
10.	Иные сведения	—
4. Пояснения к сведениям об уточняемом земельном участке с кадастровым номером		24:46:5301001:1200 :
1.	—	

1. Сведения о характерных точках границ уточняемого земельного участка с кадастровым номером 24:46:5301001:1205 :

Система координат МСК-167, Зона 4 Зона № 4

Обозначение характерных точек границ	Координаты, м				Метод определения координат	Формулы, примененные для расчета средней квадратической погрешности определения координат характерных точек границ (Mt), с подставленными в такие формулы значениями и итоговые (вычисленные) значения Mt, м	Описание закрепления точки
	содержатся в Едином государственном реестре недвижимости		определены в результате выполнения комплексных кадастровых работ				
	X	Y	X	Y			
1	2	3	4	5	6	7	8
1433	619 613,24	77 878,28	619 613,17	77 880,29	Метод спутниковых геодезических измерений (определений)	0,10	—
1434	619 618,84	77 902,79	619 618,74	77 904,98			
1435	619 579,39	77 911,07	619 578,27	77 913,24			
1436	619 574,50	77 889,95	619 574,04	77 893,03			
1437	619 575,52	77 886,07	619 574,22	77 888,28			
1433	619 613,24	77 878,28	619 613,17	77 880,29			

2. Сведения о частях границ уточняемого земельного участка с кадастровым номером 24:46:5301001:1205 :

Обозначение части границ		Горизонтальное проложение (S), м	Описание прохождения части границ	Сведения о согласовании местоположения границ (согласовано/спорное)
от т.	до т.			
1	2	3	4	5
1433	1434	25,31	—	согласовано
1434	1435	41,30		
1435	1436	20,65		
1436	1437	4,75		
1437	1433	39,76		

3. Сведения о характеристиках уточняемого земельного участка с кадастровым номером 24:46:5301001:1205 :

№ п/п	Наименование характеристики	Значение характеристики
1	2	3

1	2	3
1.	Адрес земельного участка	
1.1.	Сведения о местоположении земельного участка (при отсутствии адреса) в структурированном в соответствии с федеральной информационной адресной системой виде	—
1.2.	Дополнительные сведения о местоположении земельного участка	—
2.	Площадь земельного участка ± величина погрешности определения (вычисления) площади (Р ± ΔР), м²	1 037 ± 11,00
3.	Формула, примененная для вычисления предельной погрешности определения площади земельного участка, с подставленными значениями и итоговые (вычисленные) значения	ΔP=3.5*Mt*√P=3.5*0,1*√1037=11
4.	Площадь земельного участка согласно сведениям Единого государственного реестра недвижимости (Ркад), м²	—
5.	Оценка расхождения Р и Ркад (Р - Ркад), м²	—
6.	Предельный минимальный и максимальный размеры земельного участка (Рмин и Рмакс), м²	Рмин = — Рмакс = —
7.	Кадастровый или иной государственный учетный номер (инвентарный) здания, сооружения, объекта незавершенного строительства, расположенного на земельном участке	—
8.	Вид (виды) разрешенного использования	—
8.1.	Дополнительные сведения об использовании земельного участка	—
9.	Сведения о земельных участках (землях общего пользования, территории общего пользования), посредством которых обеспечивается доступ	—
10.	Иные сведения	—
4. Пояснения к сведениям об уточняемом земельном участке с кадастровым номером		24:46:5301001:1205 :
1.	—	

1. Сведения о характерных точках границ уточняемого земельного участка с кадастровым номером 24:46:5301001:1206 :

Система координат МСК-167, Зона 4 Зона № 4

Обозначение характерных точек границ	Координаты, м				Метод определения координат	Формулы, примененные для расчета средней квадратической погрешности определения координат характерных точек границ (Mt), с подставленными в такие формулы значениями и итоговые (вычисленные) значения Mt, м	Описание закрепления точки
	содержатся в Едином государственном реестре недвижимости		определены в результате выполнения комплексных кадастровых работ				
	X	Y	X	Y			
1	2	3	4	5	6	7	8
1438	619 606,69	77 849,51	619 606,66	77 851,35	Метод спутниковых геодезических измерений (определений)	0,10	—
1433	619 613,24	77 878,28	619 613,17	77 880,29			
1437	619 575,52	77 886,07	619 574,22	77 888,28			
1439	619 572,66	77 863,36	619 572,26	77 868,65			
1440	619 578,68	77 856,94	619 573,65	77 863,91			
н636У	—	—	619 578,59	77 858,73			
1438	619 606,69	77 849,51	619 606,66	77 851,35			

2. Сведения о частях границ уточняемого земельного участка с кадастровым номером 24:46:5301001:1206 :

Обозначение части границ		Горизонтальное проложение (S), м	Описание прохождения части границ	Сведения о согласовании местоположения границ (согласовано/спорное)
от т.	до т.			
1	2	3	4	5
1438	1433	29,66	—	согласовано
1433	1437	39,76		
1437	1439	19,73		
1439	1440	4,94		
1440	н636У	7,16		
н636У	1438	29,02		

3. Сведения о характеристиках уточняемого земельного участка с кадастровым номером		24:46:5301001:1206 :
№ п/п	Наименование характеристики	Значение характеристики
1	2	3
1.	Адрес земельного участка	
1.1.	Сведения о местоположении земельного участка (при отсутствии адреса) в структурированном в соответствии с федеральной информационной адресной системой виде	—
1.2.	Дополнительные сведения о местоположении земельного участка	—
2.	Площадь земельного участка ± величина погрешности определения (вычисления) площади (Р ± ΔР), м²	1 068 ± 11,00
3.	Формула, примененная для вычисления предельной погрешности определения площади земельного участка, с подставленными значениями и итоговые (вычисленные) значения	ΔР=3.5*Mt*√P=3.5*0,1*√1068=11
4.	Площадь земельного участка согласно сведениям Единого государственного реестра недвижимости (Ркад), м²	—
5.	Оценка расхождения Р и Ркад (Р - Ркад), м²	—
6.	Предельный минимальный и максимальный размеры земельного участка (Рмин и Рмакс), м²	Рмин = — Рмакс = —
7.	Кадастровый или иной государственный учетный номер (инвентарный) здания, сооружения, объекта незавершенного строительства, расположенного на земельном участке	—
8.	Вид (виды) разрешенного использования	—
8.1.	Дополнительные сведения об использовании земельного участка	—
9.	Сведения о земельных участках (землях общего пользования, территории общего пользования), посредством которых обеспечивается доступ	—
10.	Иные сведения	—
4. Пояснения к сведениям об уточняемом земельном участке с кадастровым номером		24:46:5301001:1206 :
1.	—	

1. Сведения о характерных точках границ уточняемого земельного участка с кадастровым номером 24:46:5301001:3228 :

Система координат МСК-167, Зона 4 Зона № 4

Обозначение характерных точек границ	Координаты, м				Метод определения координат	Формулы, примененные для расчета средней квадратической погрешности определения координат характерных точек границ (Mt), с подставленными в такие формулы значениями и итоговые (вычисленные) значения Mt, м	Описание закрепления точки
	содержатся в Едином государственном реестре недвижимости		определены в результате выполнения комплексных кадастровых работ				
	X	Y	X	Y			
1	2	3	4	5	6	7	8
1094	619 751,69	77 926,98	619 752,49	77 925,36	Метод спутниковых геодезических измерений (определений)	0,10	—
1093	619 712,49	77 934,97	619 712,74	77 935,08			
н552У	—	—	619 712,58	77 934,49			
н420У	—	—	619 707,74	77 912,45			
1086	619 707,50	77 910,47	619 707,35	77 910,69			
1085	619 746,70	77 902,49	619 746,41	77 900,44			
1094	619 751,69	77 926,98	619 752,49	77 925,36			

2. Сведения о частях границ уточняемого земельного участка с кадастровым номером 24:46:5301001:3228 :

Обозначение части границ		Горизонтальное проложение (S), м	Описание прохождения части границ	Сведения о согласовании местоположения границ (согласовано/спорное)
от т.	до т.			
1	2	3	4	5
1094	1093	40,92	—	согласовано
1093	н552У	0,61		
н552У	н420У	22,57		
н420У	1086	1,80		
1086	1085	40,38		
1085	1094	25,65		

3. Сведения о характеристиках уточняемого земельного участка с кадастровым номером		24:46:5301001:3228 :
№ п/п	Наименование характеристики	Значение характеристики
1	2	3
1.	Адрес земельного участка	
1.1.	Сведения о местоположении земельного участка (при отсутствии адреса) в структурированном в соответствии с федеральной информационной адресной системой виде	—
1.2.	Дополнительные сведения о местоположении земельного участка	—
2.	Площадь земельного участка ± величина погрешности определения (вычисления) площади (Р ± ΔР), м²	1 029 ± 11,00
3.	Формула, примененная для вычисления предельной погрешности определения площади земельного участка, с подставленными значениями и итоговые (вычисленные) значения	ΔР=3.5*Mt*√P=3.5*0,1*√1029=11
4.	Площадь земельного участка согласно сведениям Единого государственного реестра недвижимости (Ркад), м²	—
5.	Оценка расхождения Р и Ркад (Р - Ркад), м²	—
6.	Предельный минимальный и максимальный размеры земельного участка (Рмин и Рмакс), м²	Рмин = — Рмакс = —
7.	Кадастровый или иной государственный учетный номер (инвентарный) здания, сооружения, объекта незавершенного строительства, расположенного на земельном участке	—
8.	Вид (виды) разрешенного использования	—
8.1.	Дополнительные сведения об использовании земельного участка	—
9.	Сведения о земельных участках (землях общего пользования, территории общего пользования), посредством которых обеспечивается доступ	—
10.	Иные сведения	—
4. Пояснения к сведениям об уточняемом земельном участке с кадастровым номером		24:46:5301001:3228 :
1.	—	

1. Сведения о характерных точках границ уточняемого земельного участка с кадастровым номером 24:46:5301001:3342 :

Система координат МСК-167, Зона 4 Зона № 4

Обозначение характерных точек границ	Координаты, м				Метод определения координат	Формулы, примененные для расчета средней квадратической погрешности определения координат характерных точек границ (Mt), с подставленными в такие формулы значениями и итоговые (вычисленные) значения Mt, м	Описание закрепления точки
	содержатся в Едином государственном реестре недвижимости		определены в результате выполнения комплексных кадастровых работ				
	X	Y	X	Y			
1	2	3	4	5	6	7	8
950	619 663,44	77 470,97	619 661,45	77 473,37	Метод спутниковых геодезических измерений (определений)	0,10	—
904	619 669,43	77 448,54	619 667,87	77 451,39			
896	619 688,72	77 455,18	619 687,22	77 457,25			
895	619 682,11	77 476,22	—	—	—	—	
894	619 681,87	77 477,68	619 680,10	77 479,61	Метод спутниковых геодезических измерений (определений)	0,10	
950	619 663,44	77 470,97	619 661,45	77 473,37			

2. Сведения о частях границ уточняемого земельного участка с кадастровым номером 24:46:5301001:3342 :

Обозначение части границ		Горизонтальное проложение (S), м	Описание прохождения части границ	Сведения о согласовании местоположения границ (согласовано/спорное)
от т.	до т.			
1	2	3	4	5
950	904	22,90	—	согласовано
904	896	20,22		
896	894	23,47		
894	950	19,67		

3. Сведения о характеристиках уточняемого земельного участка с кадастровым номером 24:46:5301001:3342 :

№ п/п	Наименование характеристики	Значение характеристики
1	2	3

1	2	3
1.	Адрес земельного участка	
1.1.	Сведения о местоположении земельного участка (при отсутствии адреса) в структурированном в соответствии с федеральной информационной адресной системой виде	—
1.2.	Дополнительные сведения о местоположении земельного участка	—
2.	Площадь земельного участка ± величина погрешности определения (вычисления) площади (Р ± ΔР), м²	462 ± 8,00
3.	Формула, примененная для вычисления предельной погрешности определения площади земельного участка, с подставленными значениями и итоговые (вычисленные) значения	ΔP=3.5*Mt*√P=3.5*0,1*√462=8
4.	Площадь земельного участка согласно сведениям Единого государственного реестра недвижимости (Ркад), м²	—
5.	Оценка расхождения Р и Ркад (Р - Ркад), м²	—
6.	Предельный минимальный и максимальный размеры земельного участка (Рмин и Рмакс), м²	Рмин = — Рмакс = —
7.	Кадастровый или иной государственный учетный номер (инвентарный) здания, сооружения, объекта незавершенного строительства, расположенного на земельном участке	—
8.	Вид (виды) разрешенного использования	—
8.1.	Дополнительные сведения об использовании земельного участка	—
9.	Сведения о земельных участках (землях общего пользования, территории общего пользования), посредством которых обеспечивается доступ	—
10.	Иные сведения	—
4. Пояснения к сведениям об уточняемом земельном участке с кадастровым номером		24:46:5301001:3342 :
1.	—	

1. Сведения о характерных точках границ уточняемого земельного участка с кадастровым номером 24:46:5301001:3373 :

Система координат МСК-167, Зона 4 Зона № 4

Обозначение характерных точек границ	Координаты, м				Метод определения координат	Формулы, примененные для расчета средней квадратической погрешности определения координат характерных точек границ (Mt), с подставленными в такие формулы значениями и итоговые (вычисленные) значения Mt, м	Описание закрепления точки
	содержатся в Едином государственном реестре недвижимости		определены в результате выполнения комплексных кадастровых работ				
	X	Y	X	Y			
1	2	3	4	5	6	7	8
1441	619 536,25	77 618,43	619 534,84	77 620,77	Метод спутниковых геодезических измерений (определений)	0,10	—
1442	619 534,38	77 630,21	619 532,97	77 632,55			
1443	619 532,69	77 630,07	619 531,28	77 632,41			
1444	619 532,17	77 632,93	619 530,76	77 635,27			
1445	619 533,80	77 634,12	619 532,39	77 636,46			
486	619 532,99	77 638,61	619 531,58	77 640,95			
484	—	—	619 497,67	77 631,70			
485	619 499,28	77 628,36	—	—	—	—	
541	—	—	619 497,04	77 631,66	Метод спутниковых геодезических измерений (определений)	0,10	
541	619 501,83	77 610,89	619 500,04	77 612,15			
543	619 502,27	77 609,04	—	—	—	—	
1446	619 524,80	77 614,40	619 523,39	77 616,74	Метод спутниковых геодезических измерений (определений)	0,10	
1447	619 532,22	77 615,91	619 530,81	77 618,25			

1	2	3	4	5	6	7	8
1441	619 536,25	77 618,43	619 534,84	77 620,77	Метод спутниковых геодезических измерений (определений)	0,10	—

2. Сведения о частях границ уточняемого земельного участка с кадастровым номером 24:46:5301001:3373 :

Обозначение части границ		Горизонтальное проложение (S), м	Описание прохождения части границ	Сведения о согласовании местоположения границ (согласовано/спорное)
от т.	до т.			
1	2	3	4	5
1441	1442	11,93	—	согласовано
1442	1443	1,70		
1443	1444	2,91		
1444	1445	2,02		
1445	486	4,56		
486	484	35,15		
484	541	0,63		
541	541	19,74		
541	1446	23,80		
1446	1447	7,57		
1447	1441	4,75		

3. Сведения о характеристиках уточняемого земельного участка с кадастровым номером 24:46:5301001:3373 :

№ п/п	Наименование характеристики	Значение характеристики
1	2	3
1.	Адрес земельного участка	
1.1.	Сведения о местоположении земельного участка (при отсутствии адреса) в структурированном в соответствии с федеральной информационной адресной системой виде	—
1.2.	Дополнительные сведения о местоположении земельного участка	—
2.	Площадь земельного участка ± величина погрешности определения (вычисления) площади (P ± ΔP), м²	736 ± 9,00
3.	Формула, примененная для вычисления предельной погрешности определения площади земельного участка, с подставленными значениями и итоговые (вычисленные) значения	ΔP=3.5*Mt*√P=3.5*0,1*√736=9
4.	Площадь земельного участка согласно сведениям Единого государственного реестра недвижимости (Ркад), м²	—

1	2	3
5.	Оценка расхождения Р и Ркад (Р - Ркад), м²	—
6.	Предельный минимальный и максимальный размеры земельного участка (Рмин и Рмакс), м²	Рмин = — Рмакс = —
7.	Кадастровый или иной государственный учетный номер (инвентарный) здания, сооружения, объекта незавершенного строительства, расположенного на земельном участке	—
8.	Вид (виды) разрешенного использования	—
8.1.	Дополнительные сведения об использовании земельного участка	—
9.	Сведения о земельных участках (землях общего пользования, территории общего пользования), посредством которых обеспечивается доступ	—
10.	Иные сведения	—

4. Пояснения к сведениям об уточняемом земельном участке с кадастровым номером 24:46:5301001:3373 :

1.	—

1. Сведения о характерных точках границ уточняемого земельного участка с кадастровым номером 24:46:5301001:3539 :

Система координат МСК-167, Зона 4 Зона № 4

Обозначение характерных точек границ	Координаты, м				Метод определения координат	Формулы, примененные для расчета средней квадратической погрешности определения координат характерных точек границ (Mt), с подставленными в такие формулы значениями и итоговые (вычисленные) значения Mt, м	Описание закрепления точки
	содержатся в Едином государственном реестре недвижимости		определены в результате выполнения комплексных кадастровых работ				
	X	Y	X	Y			
1	2	3	4	5	6	7	8
1448	619 808,81	78 077,82	619 819,97	78 120,34	Метод спутниковых геодезических измерений (определений)	0,10	—
1449	619 819,97	78 120,34	619 799,80	78 125,16			
1450	619 799,80	78 125,16	619 798,06	78 118,38			
1451	—	—	619 787,74	78 076,87			

1	2	3	4	5	6	7	8
1451	619 787,74	78 076,87	619 807,18	78 072,16	Метод спутниковых геодезических измерений (определений)	0,10	—
1452	619 807,18	78 072,16	—	—			
1448	619 808,81	78 077,82	619 819,97	78 120,34			

2. Сведения о частях границ уточняемого земельного участка с кадастровым номером 24:46:5301001:3539 :

Обозначение части границ		Горизонтальное проложение (S), м	Описание прохождения части границ	Сведения о согласовании местоположения границ (согласовано/спорное)
от т.	до т.			
1	2	3	4	5
1448	1449	20,74	—	согласовано
1449	1450	7,00		
1450	1451	42,77		
1451	1451	20,00		
1451	1448	49,85		

3. Сведения о характеристиках уточняемого земельного участка с кадастровым номером 24:46:5301001:3539 :

№ п/п	Наименование характеристики	Значение характеристики
1	2	3
1.	Адрес земельного участка	
1.1.	Сведения о местоположении земельного участка (при отсутствии адреса) в структурированном в соответствии с федеральной информационной адресной системой виде	—
1.2.	Дополнительные сведения о местоположении земельного участка	—
2.	Площадь земельного участка ± величина погрешности определения (вычисления) площади (Р ± ΔР), м²	1 016 ± 11,00
3.	Формула, примененная для вычисления предельной погрешности определения площади земельного участка, с подставленными значениями и итоговые (вычисленные) значения	ΔР=3.5*Mt*√P=3.5*0,1*√1016=11
4.	Площадь земельного участка согласно сведениям Единого государственного реестра недвижимости (Ркад), м²	—
5.	Оценка расхождения Р и Ркад (Р - Ркад), м²	—

1	2	3
6.	Предельный минимальный и максимальный размеры земельного участка (Рмин и Рмакс), м²	Рмин = — Рмакс = —
7.	Кадастровый или иной государственный учетный номер (инвентарный) здания, сооружения, объекта незавершенного строительства, расположенного на земельном участке	—
8.	Вид (виды) разрешенного использования	—
8.1.	Дополнительные сведения об использовании земельного участка	—
9.	Сведения о земельных участках (землях общего пользования, территории общего пользования), посредством которых обеспечивается доступ	—
10.	Иные сведения	—

4. Пояснения к сведениям об уточняемом земельном участке с кадастровым номером 24:46:5301001:3539 :

1.	—

1. Сведения о характерных точках границ уточняемого земельного участка с кадастровым номером 24:46:5301001:3542 :

Система координат МСК-167, Зона 4 Зона № 4

Обозначение характерных точек границ	Координаты, м				Метод определения координат	Формулы, примененные для расчета средней квадратической погрешности определения координат характерных точек границ (Mt), с подставленными в такие формулы значениями и итоговые (вычисленные) значения Mt, м	Описание закрепления точки
	содержатся в Едином государственном реестре недвижимости		определены в результате выполнения комплексных кадастровых работ				
	X	Y	X	Y			
1	2	3	4	5	6	7	8
1305	619 583,15	77 961,33	619 583,76	77 961,24	Метод спутниковых геодезических измерений (определений)	0,10	—
1453	619 588,15	77 985,83	619 588,43	77 986,55			
1454	619 539,15	77 995,81	619 538,95	77 994,81			
1306	619 534,16	77 971,31	619 534,16	77 971,31			

1	2	3	4	5	6	7	8
1305	619 583,15	77 961,33	619 583,76	77 961,24	Метод спутниковых геодезических измерений (определений)	0,10	—

2. Сведения о частях границ уточняемого земельного участка с кадастровым номером 24:46:5301001:3542 :

Обозначение части границ		Горизонтальное проложение (S), м	Описание прохождения части границ	Сведения о согласовании местоположения границ (согласовано/спорное)
от т.	до т.			
1	2	3	4	5
1305	1453	25,74	—	согласовано
1453	1454	50,16		
1454	1306	23,98		
1306	1305	50,61		

3. Сведения о характеристиках уточняемого земельного участка с кадастровым номером 24:46:5301001:3542 :

№ п/п	Наименование характеристики	Значение характеристики
1	2	3
1.	Адрес земельного участка	
1.1.	Сведения о местоположении земельного участка (при отсутствии адреса) в структурированном в соответствии с федеральной информационной адресной системой виде	—
1.2.	Дополнительные сведения о местоположении земельного участка	—
2.	Площадь земельного участка ± величина погрешности определения (вычисления) площади (Р ± ΔР), м²	1 252 ± 12,00
3.	Формула, примененная для вычисления предельной погрешности определения площади земельного участка, с подставленными значениями и итоговые (вычисленные) значения	ΔР=3.5*Mt*√P=3.5*0,1*√1252=12
4.	Площадь земельного участка согласно сведениям Единого государственного реестра недвижимости (Ркад), м²	—
5.	Оценка расхождения Р и Ркад (Р - Ркад), м²	—
6.	Предельный минимальный и максимальный размеры земельного участка (Рмин и Рмакс), м²	Рмин = — Рмакс = —
7.	Кадастровый или иной государственный учетный номер (инвентарный) здания, сооружения, объекта незавершенного строительства, расположенного на земельном участке	—
8.	Вид (виды) разрешенного использования	—

1	2	3
8.1.	Дополнительные сведения об использовании земельного участка	—
9.	Сведения о земельных участках (землях общего пользования, территории общего пользования), посредством которых обеспечивается доступ	—
10.	Иные сведения	—

4. Пояснения к сведениям об уточняемом земельном участке с кадастровым номером 24:46:5301001:3542 :

1.	—

1. Сведения о характерных точках границ уточняемого земельного участка с кадастровым номером 24:46:5301001:3546 :

Система координат МСК-167, Зона 4 Зона № 4

Обозначение характерных точек границ	Координаты, м				Метод определения координат	Формулы, примененные для расчета средней квадратической погрешности определения координат характерных точек границ (Mt), с подставленными в такие формулы значениями и итоговые (вычисленные) значения Mt, м	Описание закрепления точки
	содержатся в Едином государственном реестре недвижимости		определены в результате выполнения комплексных кадастровых работ				
	X	Y	X	Y			
1	2	3	4	5	6	7	8
1089	619 791,61	77 890,04	619 791,61	77 890,04	Метод спутниковых геодезических измерений (определений)	0,10	—
1455	619 796,49	77 914,29	—	—			
173	619 796,53	77 914,43	619 796,49	77 914,29			
172	619 757,86	77 923,48	—	—	—	—	
1456	619 757,50	77 923,43	619 757,71	77 923,38	Метод спутниковых геодезических измерений (определений)	0,10	
1090	619 752,38	77 899,08	619 752,51	77 899,10			
1089	619 791,61	77 890,04	619 791,61	77 890,04			

2. Сведения о частях границ уточняемого земельного участка с кадастровым номером 24:46:5301001:3546 :

Обозначение части границ		Горизонтальное проложение (S), м	Описание прохождения части границ	Сведения о согласовании местоположения границ (согласовано/спорное)
от т.	до т.			
1	2	3	4	5
1089	173	24,74	—	согласовано
173	1456	39,83		
1456	1090	24,83		
1090	1089	40,14		

3. Сведения о характеристиках уточняемого земельного участка с кадастровым номером 24:46:5301001:3546 :

№ п/п	Наименование характеристики	Значение характеристики
1	2	3
1.	Адрес земельного участка	
1.1.	Сведения о местоположении земельного участка (при отсутствии адреса) в структурированном в соответствии с федеральной информационной адресной системой виде	—
1.2.	Дополнительные сведения о местоположении земельного участка	—
2.	Площадь земельного участка ± величина погрешности определения (вычисления) площади (Р ± ΔР), м²	991 ± 11,00
3.	Формула, примененная для вычисления предельной погрешности определения площади земельного участка, с подставленными значениями и итоговые (вычисленные) значения	ΔР=3.5*Mt*√P=3.5*0,1*√991=11
4.	Площадь земельного участка согласно сведениям Единого государственного реестра недвижимости (Ркад), м²	—
5.	Оценка расхождения Р и Ркад (Р - Ркад), м²	—
6.	Предельный минимальный и максимальный размеры земельного участка (Рмин и Рмакс), м²	Рмин = — Рмакс = —
7.	Кадастровый или иной государственный учетный номер (инвентарный) здания, сооружения, объекта незавершенного строительства, расположенного на земельном участке	—
8.	Вид (виды) разрешенного использования	—
8.1.	Дополнительные сведения об использовании земельного участка	—

1	2	3
9.	Сведения о земельных участках (землях общего пользования, территории общего пользования), посредством которых обеспечивается доступ	—
10.	Иные сведения	—

4. Пояснения к сведениям об уточняемом земельном участке с кадастровым номером 24:46:5301001:3546 :

1.	—

1. Сведения о характерных точках границ уточняемого земельного участка с кадастровым номером 24:46:5301001:3553 :

Система координат МСК-167, Зона 4 Зона № 4

Обозначение характерных точек границ	Координаты, м				Метод определения координат	Формулы, примененные для расчета средней квадратической погрешности определения координат характерных точек границ (Mt), с подставленными в такие формулы значениями и итоговые (вычисленные) значения Mt, м	Описание закрепления точки
	содержатся в Едином государственном реестре недвижимости		определены в результате выполнения комплексных кадастровых работ				
	X	Y	X	Y			
1	2	3	4	5	6	7	8
1457	619 901,00	77 998,61	619 901,54	77 993,36	Метод спутниковых геодезических измерений (определений)	0,10	—
1458	619 861,80	78 006,60	619 862,34	78 001,35			
1459	619 856,81	77 982,10	619 857,35	77 976,85			
1460	619 896,01	77 974,11	619 896,55	77 968,86			
1457	619 901,00	77 998,61	619 901,54	77 993,36			

2. Сведения о частях границ уточняемого земельного участка с кадастровым номером 24:46:5301001:3553 :

Обозначение части границ		Горизонтальное проложение (S), м	Описание прохождения части границ	Сведения о согласовании местоположения границ (согласовано/спорное)
от т.	до т.			
1	2	3	4	5
1457	1458	40,01	—	согласовано
1458	1459	25,00		

1	2	3	4	5
1459	1460	40,01	—	согласовано
1460	1457	25,00		

3. Сведения о характеристиках уточняемого земельного участка с кадастровым номером 24:46:5301001:3553 :

№ п/п	Наименование характеристики	Значение характеристики
1	2	3
1.	Адрес земельного участка	
1.1.	Сведения о местоположении земельного участка (при отсутствии адреса) в структурированном в соответствии с федеральной информационной адресной системой виде	—
1.2.	Дополнительные сведения о местоположении земельного участка	—
2.	Площадь земельного участка ± величина погрешности определения (вычисления) площади (Р ± ΔР), м²	1 000 ± 11,00
3.	Формула, примененная для вычисления предельной погрешности определения площади земельного участка, с подставленными значениями и итоговые (вычисленные) значения	ΔР=3.5*Mt*√P=3.5*0,1*√1000=11
4.	Площадь земельного участка согласно сведениям Единого государственного реестра недвижимости (Ркад), м²	—
5.	Оценка расхождения Р и Ркад (Р - Ркад), м²	—
6.	Предельный минимальный и максимальный размеры земельного участка (Рмин и Рмакс), м²	Рмин = — Рмакс = —
7.	Кадастровый или иной государственный учетный номер (инвентарный) здания, сооружения, объекта незавершенного строительства, расположенного на земельном участке	—
8.	Вид (виды) разрешенного использования	—
8.1.	Дополнительные сведения об использовании земельного участка	—
9.	Сведения о земельных участках (землях общего пользования, территории общего пользования), посредством которых обеспечивается доступ	—
10.	Иные сведения	—

4. Пояснения к сведениям об уточняемом земельном участке с кадастровым номером 24:46:5301001:3553 :

1.	—

1. Сведения о характерных точках границ уточняемого земельного участка с кадастровым номером 24:46:5301001:3556 :

Система координат МСК-167, Зона 4 Зона № 4

Обозначение характерных точек границ	Координаты, м				Метод определения координат	Формулы, примененные для расчета средней квадратической погрешности определения координат характерных точек границ (Mt), с подставленными в такие формулы значениями и итоговые (вычисленные) значения Mt, м	Описание закрепления точки
	содержатся в Едином государственном реестре недвижимости		определены в результате выполнения комплексных кадастровых работ				
	X	Y	X	Y			
1	2	3	4	5	6	7	8
1461	619 638,07	77 822,64	619 638,07	77 822,64	Метод спутниковых геодезических измерений (определений)	0,10	—
1462	619 627,77	77 838,00	619 627,77	77 838,00			
н643У	—	—	619 582,03	77 852,04			
1463	619 576,61	77 853,01	619 576,61	77 853,01			
1464	619 574,14	77 849,96	619 574,14	77 849,96			
1465	619 577,67	77 817,09	619 577,67	77 817,09			
465	—	—	619 604,13	77 820,65			
1466	619 604,35	77 820,55	—	—	—	—	
1467	619 629,27	77 822,03	—	—			
1461	619 638,07	77 822,64	619 638,07	77 822,64	Метод спутниковых геодезических измерений (определений)	0,10	

2. Сведения о частях границ уточняемого земельного участка с кадастровым номером 24:46:5301001:3556 :

Обозначение части границ		Горизонтальное проложение (S), м	Описание прохождения части границ	Сведения о согласовании местоположения границ (согласовано/спорное)
от т.	до т.			
1	2	3	4	5
1461	1462	18,49	—	согласовано
1462	н643У	47,85		

1	2	3	4	5
н643У	1463	5,51	—	согласовано
1463	1464	3,92		
1464	1465	33,06		
1465	465	26,70		
465	1461	34,00		

3. Сведения о характеристиках уточняемого земельного участка с кадастровым номером 24:46:5301001:3556 :

№ п/п	Наименование характеристики	Значение характеристики
1	2	3
1.	Адрес земельного участка	
1.1.	Сведения о местоположении земельного участка (при отсутствии адреса) в структурированном в соответствии с федеральной информационной адресной системой виде	—
1.2.	Дополнительные сведения о местоположении земельного участка	—
2.	Площадь земельного участка ± величина погрешности определения (вычисления) площади (Р ± ΔР), м²	1 431 ± 13,00
3.	Формула, примененная для вычисления предельной погрешности определения площади земельного участка, с подставленными значениями и итоговые (вычисленные) значения	ΔР=3.5*Mt*√P=3.5*0,1*√1431=13
4.	Площадь земельного участка согласно сведениям Единого государственного реестра недвижимости (Ркад), м²	—
5.	Оценка расхождения Р и Ркад (Р - Ркад), м²	—
6.	Предельный минимальный и максимальный размеры земельного участка (Рмин и Рмакс), м²	Рмин = — Рмакс = —
7.	Кадастровый или иной государственный учетный номер (инвентарный) здания, сооружения, объекта незавершенного строительства, расположенного на земельном участке	—
8.	Вид (виды) разрешенного использования	—
8.1.	Дополнительные сведения об использовании земельного участка	—
9.	Сведения о земельных участках (землях общего пользования, территории общего пользования), посредством которых обеспечивается доступ	—
10.	Иные сведения	—

4. Пояснения к сведениям об уточняемом земельном участке с кадастровым номером 24:46:5301001:3556 :

1.	—

1. Сведения о характерных точках границ уточняемого земельного участка с кадастровым номером 24:46:5301001:3558 :

Система координат МСК-167, Зона 4 Зона № 4

Обозначение характерных точек границ	Координаты, м				Метод определения координат	Формулы, примененные для расчета средней квадратической погрешности определения координат характерных точек границ (Mt), с подставленными в такие формулы значениями и итоговые (вычисленные) значения Mt, м	Описание закрепления точки
	содержатся в Едином государственном реестре недвижимости		определены в результате выполнения комплексных кадастровых работ				
	X	Y	X	Y			
1	2	3	4	5	6	7	8
1341	619 643,58	77 157,59	619 641,44	77 159,25	Метод спутниковых геодезических измерений (определений)	0,10	—
1340	619 642,99	77 160,00	619 640,85	77 161,66			
771	619 636,62	77 186,00	619 634,48	77 187,66			
770	619 636,27	77 185,87	619 613,89	77 180,33			
775	619 616,08	77 178,49	619 613,30	77 180,01			
735	619 615,53	77 178,13	619 622,56	77 152,87			
740	619 624,43	77 152,29	—	—	—	—	
1468	619 624,62	77 151,53	—	—			
1341	619 643,58	77 157,59	619 641,44	77 159,25	Метод спутниковых геодезических измерений (определений)	0,10	

2. Сведения о частях границ уточняемого земельного участка с кадастровым номером 24:46:5301001:3558 :

Обозначение части границ		Горизонтальное проложение (S), м	Описание прохождения части границ	Сведения о согласовании местоположения границ (согласовано/спорное)
от т.	до т.			
1	2	3	4	5
1341	1340	2,48	—	согласовано

1	2	3	4	5
1340	771	26,77	—	согласовано
771	770	21,86		
770	775	0,67		
775	735	28,68		
735	1341	19,93		

3. Сведения о характеристиках уточняемого земельного участка с кадастровым номером 24:46:5301001:3558 :

№ п/п	Наименование характеристики	Значение характеристики
1	2	3
1.	Адрес земельного участка	
1.1.	Сведения о местоположении земельного участка (при отсутствии адреса) в структурированном в соответствии с федеральной информационной адресной системой виде	—
1.2.	Дополнительные сведения о местоположении земельного участка	—
2.	Площадь земельного участка ± величина погрешности определения (вычисления) площади (Р ± ΔР), м²	614 ± 9,00
3.	Формула, примененная для вычисления предельной погрешности определения площади земельного участка, с подставленными значениями и итоговые (вычисленные) значения	ΔР=3.5*Mt*√P=3.5*0,1*√614=9
4.	Площадь земельного участка согласно сведениям Единого государственного реестра недвижимости (Ркад), м²	—
5.	Оценка расхождения Р и Ркад (Р - Ркад), м²	—
6.	Предельный минимальный и максимальный размеры земельного участка (Рмин и Рмакс), м²	Рмин = — Рмакс = —
7.	Кадастровый или иной государственный учетный номер (инвентарный) здания, сооружения, объекта незавершенного строительства, расположенного на земельном участке	—
8.	Вид (виды) разрешенного использования	—
8.1.	Дополнительные сведения об использовании земельного участка	—
9.	Сведения о земельных участках (землях общего пользования, территории общего пользования), посредством которых обеспечивается доступ	—
10.	Иные сведения	—

4. Пояснения к сведениям об уточняемом земельном участке с кадастровым номером 24:46:5301001:3558 :

1.	—

1. Сведения о характерных точках границ уточняемого земельного участка с кадастровым номером 24:46:5301001:3572 :

Система координат МСК-167, Зона 4 Зона № 4

Обозначение характерных точек границ	Координаты, м				Метод определения координат	Формулы, примененные для расчета средней квадратической погрешности определения координат характерных точек границ (Mt), с подставленными в такие формулы значениями и итоговые (вычисленные) значения Mt, м	Описание закрепления точки
	содержатся в Едином государственном реестре недвижимости		определены в результате выполнения комплексных кадастровых работ				
	X	Y	X	Y			
1	2	3	4	5	6	7	8
1381	619 605,81	77 577,10	619 604,16	77 579,57	Метод спутниковых геодезических измерений (определений)	0,10	—
1469	619 604,98	77 584,29	619 603,33	77 586,76			
1470	619 603,58	77 593,23	619 601,93	77 595,70			
1471	619 603,19	77 595,87	619 601,54	77 598,34			
1472	619 598,99	77 595,16	619 597,34	77 597,63			
1473	619 584,54	77 590,76	—	—	—	—	
198	619 573,70	77 586,94	619 571,75	77 589,28	Метод спутниковых геодезических измерений (определений)	0,10	
н336У	—	—	619 572,36	77 585,88			
н335У	—	—	619 572,94	77 585,99			
н334У	—	—	619 573,46	77 582,69			
н333У	—	—	619 573,68	77 578,44			

1	2	3	4	5	6	7	8
1382	619 576,86	77 567,43	619 574,87	77 569,80	Метод спутниковых геодезических измерений (определений)	0,10	—
1381	619 605,81	77 577,10	619 604,16	77 579,57			

2. Сведения о частях границ уточняемого земельного участка с кадастровым номером 24:46:5301001:3572 :

Обозначение части границ		Горизонтальное проложение (S), м	Описание прохождения части границ	Сведения о согласовании местоположения границ (согласовано/спорное)
от т.	до т.			
1	2	3	4	5
1381	1469	7,24	—	согласовано
1469	1470	9,05		
1470	1471	2,67		
1471	1472	4,26		
1472	198	26,92		
198	н336У	3,45		
н336У	н335У	0,59		
н335У	н334У	3,34		
н334У	н333У	4,26		
н333У	1382	8,72		
1382	1381	30,88		

3. Сведения о характеристиках уточняемого земельного участка с кадастровым номером 24:46:5301001:3572 :

№ п/п	Наименование характеристики	Значение характеристики
1	2	3
1.	Адрес земельного участка	
1.1.	Сведения о местоположении земельного участка (при отсутствии адреса) в структурированном в соответствии с федеральной информационной адресной системой виде	—
1.2.	Дополнительные сведения о местоположении земельного участка	—
2.	Площадь земельного участка ± величина погрешности определения (вычисления) площади (P ± ΔP), м²	597 ± 9,00
3.	Формула, примененная для вычисления предельной погрешности определения площади земельного участка, с подставленными значениями и итоговые (вычисленные) значения	ΔP=3.5*Mt*√P=3.5*0,1*√597=9

1	2	3
4.	Площадь земельного участка согласно сведениям Единого государственного реестра недвижимости (Ркад), м²	—
5.	Оценка расхождения Р и Ркад (Р - Ркад), м²	—
6.	Предельный минимальный и максимальный размеры земельного участка (Рмин и Рмакс), м²	Рмин = — Рмакс = —
7.	Кадастровый или иной государственный учетный номер (инвентарный) здания, сооружения, объекта незавершенного строительства, расположенного на земельном участке	—
8.	Вид (виды) разрешенного использования	—
8.1.	Дополнительные сведения об использовании земельного участка	—
9.	Сведения о земельных участках (землях общего пользования, территории общего пользования), посредством которых обеспечивается доступ	—
10.	Иные сведения	—

4. Пояснения к сведениям об уточняемом земельном участке с кадастровым номером 24:46:5301001:3572 :

1.	—

1. Сведения о характерных точках границ уточняемого земельного участка с кадастровым номером 24:46:5301001:3583 :

Система координат МСК-167, Зона 4 Зона № 4

Обозначение характерных точек границ	Координаты, м				Метод определения координат	Формулы, примененные для расчета средней квадратической погрешности определения координат характерных точек границ (Mt), с подставленными в такие формулы значениями и итоговые (вычисленные) значения Mt, м	Описание закрепления точки
	содержатся в Едином государственном реестре недвижимости		определены в результате выполнения комплексных кадастровых работ				
	X	Y	X	Y			
1	2	3	4	5	6	7	8
1474	619 585,02	77 508,02	619 583,58	77 509,63	Метод спутниковых геодезических измерений (определений)	0,10	—
1475	619 575,47	77 531,83	619 576,40	77 529,50			
1476	619 575,92	77 531,95	—	—	—	—	
1477	619 574,08	77 537,07	—	—			

1	2	3	4	5	6	7	8
1478	619 573,61	77 536,82	619 573,57	77 536,94	Метод спутниковых геодезических измерений (определений)	0,10	—
1479	619 573,10	77 538,26	619 572,22	77 540,70			
1602	—	—	619 562,35	77 536,97			
1338	619 555,70	77 531,94	619 554,33	77 534,29			
1337	619 558,33	77 526,54	—	—	—	—	
1336	619 570,01	77 502,53	619 567,75	77 504,39	Метод спутниковых геодезических измерений (определений)	0,10	
1474	619 585,02	77 508,02	619 583,58	77 509,63			

2. Сведения о частях границ уточняемого земельного участка с кадастровым номером 24:46:5301001:3583 :

Обозначение части границ		Горизонтальное проложение (S), м	Описание прохождения части границ	Сведения о согласовании местоположения границ (согласовано/спорное)
от т.	до т.			
1	2	3	4	5
1474	1475	21,13	—	согласовано
1475	1478	7,96		
1478	1479	4,00		
1479	1602	10,55		
1602	1338	8,46		
1338	1336	32,77		
1336	1474	16,67		

3. Сведения о характеристиках уточняемого земельного участка с кадастровым номером 24:46:5301001:3583 :

№ п/п	Наименование характеристики	Значение характеристики
1	2	3
1.	Адрес земельного участка	
1.1.	Сведения о местоположении земельного участка (при отсутствии адреса) в структурированном в соответствии с федеральной информационной адресной системой виде	—
1.2.	Дополнительные сведения о местоположении земельного участка	—

1	2	3
2.	Площадь земельного участка ± величина погрешности определения (вычисления) площади (Р ± ΔР), м²	585 ± 8,00
3.	Формула, примененная для вычисления предельной погрешности определения площади земельного участка, с подставленными значениями и итоговые (вычисленные) значения	ΔР=3.5*Mt*√P=3.5*0,1*√585=8
4.	Площадь земельного участка согласно сведениям Единого государственного реестра недвижимости (Ркад), м²	—
5.	Оценка расхождения Р и Ркад (Р - Ркад), м²	—
6.	Предельный минимальный и максимальный размеры земельного участка (Рмин и Рмакс), м²	Рмин = — Рмакс = —
7.	Кадастровый или иной государственный учетный номер (инвентарный) здания, сооружения, объекта незавершенного строительства, расположенного на земельном участке	—
8.	Вид (виды) разрешенного использования	—
8.1.	Дополнительные сведения об использовании земельного участка	—
9.	Сведения о земельных участках (землях общего пользования, территории общего пользования), посредством которых обеспечивается доступ	—
10.	Иные сведения	—

4. Пояснения к сведениям об уточняемом земельном участке с кадастровым номером 24:46:5301001:3583 :

1.	—

1. Сведения о характерных точках границ уточняемого земельного участка с кадастровым номером 24:46:5301001:3593 :

Система координат МСК-167, Зона 4 Зона № 4

Обозначение характерных точек границ	Координаты, м				Метод определения координат	Формулы, примененные для расчета средней квадратической погрешности определения координат характерных точек границ (Mt), с подставленными в такие формулы значениями и итоговые (вычисленные) значения Mt, м	Описание закрепления точки
	содержатся в Едином государственном реестре недвижимости		определены в результате выполнения комплексных кадастровых работ				
	X	Y	X	Y			
1	2	3	4	5	6	7	8

1	2	3	4	5	6	7	8
803	619 692,69	77 328,23	619 690,87	77 329,31	Метод спутниковых геодезических измерений (определений)	0,10	—
860	619 683,60	77 363,82	619 681,62	77 365,94			
1480	619 675,80	77 360,99	619 673,76	77 363,31			
1481	619 685,06	77 326,83	619 683,09	77 328,65			
804	—	—	619 686,57	77 328,61			
804	619 688,46	77 327,22	—	—	—	—	
803	619 692,69	77 328,23	619 690,87	77 329,31	Метод спутниковых геодезических измерений (определений)	0,10	

2. Сведения о частях границ уточняемого земельного участка с кадастровым номером 24:46:5301001:3593 :

Обозначение части границ		Горизонтальное проложение (S), м	Описание прохождения части границ	Сведения о согласовании местоположения границ (согласовано/спорное)
от т.	до т.			
1	2	3	4	5
803	860	37,78	—	согласовано
860	1480	8,29		
1480	1481	35,89		
1481	804	3,48		
804	803	4,36		

3. Сведения о характеристиках уточняемого земельного участка с кадастровым номером 24:46:5301001:3593 :

№ п/п	Наименование характеристики	Значение характеристики
1	2	3
1.	Адрес земельного участка	
1.1.	Сведения о местоположении земельного участка (при отсутствии адреса) в структурированном в соответствии с федеральной информационной адресной системой виде	—
1.2.	Дополнительные сведения о местоположении земельного участка	—
2.	Площадь земельного участка ± величина погрешности определения (вычисления) площади (P ± ΔP), м²	295 ± 6,00

1	2	3
3.	Формула, примененная для вычисления предельной погрешности определения площади земельного участка, с подставленными значениями и итоговые (вычисленные) значения	ΔP=3.5*Mt*√P=3.5*0,1*√295=6
4.	Площадь земельного участка согласно сведениям Единого государственного реестра недвижимости (Ркад), м²	—
5.	Оценка расхождения Р и Ркад (Р - Ркад), м²	—
6.	Предельный минимальный и максимальный размеры земельного участка (Рмин и Рмакс), м²	Рмин = — Рмакс = —
7.	Кадастровый или иной государственный учетный номер (инвентарный) здания, сооружения, объекта незавершенного строительства, расположенного на земельном участке	—
8.	Вид (виды) разрешенного использования	—
8.1.	Дополнительные сведения об использовании земельного участка	—
9.	Сведения о земельных участках (землях общего пользования, территории общего пользования), посредством которых обеспечивается доступ	—
10.	Иные сведения	—

4. Пояснения к сведениям об уточняемом земельном участке с кадастровым номером 24:46:5301001:3593 :

1.	—

1. Сведения о характерных точках границ уточняемого земельного участка с кадастровым номером 24:46:5301001:3594 :

Система координат МСК-167, Зона 4 Зона № 4

Обозначение характерных точек границ	Координаты, м				Метод определения координат	Формулы, примененные для расчета средней квадратической погрешности определения координат характерных точек границ (Mt), с подставленными в такие формулы значениями и итоговые (вычисленные) значения Mt, м	Описание закрепления точки
	содержатся в Едином государственном реестре недвижимости		определены в результате выполнения комплексных кадастровых работ				
	X	Y	X	Y			
1	2	3	4	5	6	7	8
1481	619 685,06	77 326,83	619 683,09	77 328,65	Метод спутниковых геодезических измерений (определений)	0,10	—

1	2	3	4	5	6	7	8
1480	619 675,80	77 360,99	619 673,76	77 363,31	Метод спутниковых геодезических измерений (определений)	0,10	—
870	619 665,72	77 357,36	619 664,34	77 360,53			
869	619 666,29	77 355,68	—	—	—	—	
868	619 668,95	77 347,81	619 667,55	77 349,93	Метод спутниковых геодезических измерений (определений)	0,10	
867	619 671,84	77 331,81	—	—	—	—	
866	619 672,09	77 329,26	—	—			
809	619 672,63	77 328,45	619 670,74	77 329,84	Метод спутниковых геодезических измерений (определений)	0,10	
808	619 677,60	77 327,65	619 678,08	77 328,46			
807	619 679,25	77 326,15	—	—	—	—	
1481	619 685,06	77 326,83	619 683,09	77 328,65	Метод спутниковых геодезических измерений (определений)	0,10	

2. Сведения о частях границ уточняемого земельного участка с кадастровым номером 24:46:5301001:3594 :

Обозначение части границ		Горизонтальное проложение (S), м	Описание прохождения части границ	Сведения о согласовании местоположения границ (согласовано/спорное)
от т.	до т.			
1	2	3	4	5
1481	1480	35,89	—	согласовано
1480	870	9,82		
870	868	11,08		
868	809	20,34		
809	808	7,47		
808	1481	5,01		

3. Сведения о характеристиках уточняемого земельного участка с кадастровым номером 24:46:5301001:3594 :

№ п/п	Наименование характеристики	Значение характеристики
1	2	3

1	2	3
1.	Адрес земельного участка	
1.1.	Сведения о местоположении земельного участка (при отсутствии адреса) в структурированном в соответствии с федеральной информационной адресной системой виде	—
1.2.	Дополнительные сведения о местоположении земельного участка	—
2.	Площадь земельного участка ± величина погрешности определения (вычисления) площади (Р ± ΔР), м²	351 ± 7,00
3.	Формула, примененная для вычисления предельной погрешности определения площади земельного участка, с подставленными значениями и итоговые (вычисленные) значения	ΔР=3.5*Mt*√P=3.5*0,1*√351=7
4.	Площадь земельного участка согласно сведениям Единого государственного реестра недвижимости (Ркад), м²	—
5.	Оценка расхождения Р и Ркад (Р - Ркад), м²	—
6.	Предельный минимальный и максимальный размеры земельного участка (Рмин и Рмакс), м²	Рмин = — Рмакс = —
7.	Кадастровый или иной государственный учетный номер (инвентарный) здания, сооружения, объекта незавершенного строительства, расположенного на земельном участке	—
8.	Вид (виды) разрешенного использования	—
8.1.	Дополнительные сведения об использовании земельного участка	—
9.	Сведения о земельных участках (землях общего пользования, территории общего пользования), посредством которых обеспечивается доступ	—
10.	Иные сведения	—
4. Пояснения к сведениям об уточняемом земельном участке с кадастровым номером		24:46:5301001:3594 :
1.	—	

1. Сведения о характерных точках границ уточняемого земельного участка с кадастровым номером 24:46:5301001:3596 :

Система координат МСК-167, Зона 4 Зона № 4

Обозначение характерных точек границ	Координаты, м				Метод определения координат	Формулы, примененные для расчета средней квадратической погрешности определения координат характерных точек границ (Mt), с подставленными в такие формулы значениями и итоговые (вычисленные) значения Mt, м	Описание закрепления точки
	содержатся в Едином государственном реестре недвижимости		определены в результате выполнения комплексных кадастровых работ				
	X	Y	X	Y			
1	2	3	4	5	6	7	8
1183	620 556,92	77 613,38	620 553,22	77 613,88	Метод спутниковых геодезических измерений (определений)	0,10	—
1482	620 589,20	77 624,05	620 585,50	77 624,55			
1483	620 584,66	77 637,82	620 580,96	77 638,32			
1180	620 549,71	77 635,22	620 546,01	77 635,72			
1183	620 556,92	77 613,38	620 553,22	77 613,88			

2. Сведения о частях границ уточняемого земельного участка с кадастровым номером 24:46:5301001:3596 :

Обозначение части границ		Горизонтальное проложение (S), м	Описание прохождения части границ	Сведения о согласовании местоположения границ (согласовано/спорное)
от т.	до т.			
1	2	3	4	5
1183	1482	34,00	—	согласовано
1482	1483	14,50		
1483	1180	35,05		
1180	1183	23,00		

3. Сведения о характеристиках уточняемого земельного участка с кадастровым номером 24:46:5301001:3596 :

№ п/п	Наименование характеристики	Значение характеристики
1	2	3

1	2	3
1.	Адрес земельного участка	
1.1.	Сведения о местоположении земельного участка (при отсутствии адреса) в структурированном в соответствии с федеральной информационной адресной системой виде	—
1.2.	Дополнительные сведения о местоположении земельного участка	—
2.	Площадь земельного участка ± величина погрешности определения (вычисления) площади (Р ± ΔР), м²	638 ± 9,00
3.	Формула, примененная для вычисления предельной погрешности определения площади земельного участка, с подставленными значениями и итоговые (вычисленные) значения	ΔР=3.5*Mt*√P=3.5*0,1*√638=9
4.	Площадь земельного участка согласно сведениям Единого государственного реестра недвижимости (Ркад), м²	—
5.	Оценка расхождения Р и Ркад (Р - Ркад), м²	—
6.	Предельный минимальный и максимальный размеры земельного участка (Рмин и Рмакс), м²	Рмин = — Рмакс = —
7.	Кадастровый или иной государственный учетный номер (инвентарный) здания, сооружения, объекта незавершенного строительства, расположенного на земельном участке	—
8.	Вид (виды) разрешенного использования	—
8.1.	Дополнительные сведения об использовании земельного участка	—
9.	Сведения о земельных участках (землях общего пользования, территории общего пользования), посредством которых обеспечивается доступ	—
10.	Иные сведения	—
4. Пояснения к сведениям об уточняемом земельном участке с кадастровым номером		24:46:5301001:3596 :
1.	—	

1. Сведения о характерных точках границ уточняемого земельного участка с кадастровым номером 24:46:5301001:3620 :

Система координат МСК-167, Зона 4 Зона № 4

Обозначение характерных точек границ	Координаты, м				Метод определения координат	Формулы, примененные для расчета средней квадратической погрешности определения координат характерных точек границ (Mt), с подставленными в такие формулы значениями и итоговые (вычисленные) значения Mt, м	Описание закрепления точки
	содержатся в Едином государственном реестре недвижимости		определены в результате выполнения комплексных кадастровых работ				
	X	Y	X	Y			
1	2	3	4	5	6	7	8
1484	620 355,70	77 398,21	620 355,84	77 397,97	Метод спутниковых геодезических измерений (определений)	0,10	—
1254	—	—	620 353,43	77 403,87			
1267	620 345,78	77 422,56	—	—	—	—	
1266	620 344,90	77 424,71	620 344,95	77 425,15	Метод спутниковых геодезических измерений (определений)	0,10	
1265	620 326,68	77 418,53	620 326,77	77 418,61			
1257	620 327,45	77 416,51	—	—	—	—	
1256	—	—	620 336,53	77 394,48	Метод спутниковых геодезических измерений (определений)	0,10	
1256	620 337,36	77 392,10	620 337,58	77 392,03			
1484	620 355,70	77 398,21	620 355,84	77 397,97			

2. Сведения о частях границ уточняемого земельного участка с кадастровым номером 24:46:5301001:3620 :

Обозначение части границ		Горизонтальное проложение (S), м	Описание прохождения части границ	Сведения о согласовании местоположения границ (согласовано/спорное)
от т.	до т.			
1	2	3	4	5
1484	1254	6,37	—	согласовано
1254	1266	22,91		
1266	1265	19,32		
1265	1256	26,03		

1	2	3	4	5
1256	1256	2,67	—	согласовано
1256	1484	19,20		

3. Сведения о характеристиках уточняемого земельного участка с кадастровым номером 24:46:5301001:3620 :

№ п/п	Наименование характеристики	Значение характеристики
1	2	3
1.	Адрес земельного участка	
1.1.	Сведения о местоположении земельного участка (при отсутствии адреса) в структурированном в соответствии с федеральной информационной адресной системой виде	—
1.2.	Дополнительные сведения о местоположении земельного участка	—
2.	Площадь земельного участка ± величина погрешности определения (вычисления) площади (Р ± ΔР), м²	558 ± 8,00
3.	Формула, примененная для вычисления предельной погрешности определения площади земельного участка, с подставленными значениями и итоговые (вычисленные) значения	ΔР=3.5*Mt*√P=3.5*0,1*√558=8
4.	Площадь земельного участка согласно сведениям Единого государственного реестра недвижимости (Ркад), м²	—
5.	Оценка расхождения Р и Ркад (Р - Ркад), м²	—
6.	Предельный минимальный и максимальный размеры земельного участка (Рмин и Рмакс), м²	Рмин = — Рмакс = —
7.	Кадастровый или иной государственный учетный номер (инвентарный) здания, сооружения, объекта незавершенного строительства, расположенного на земельном участке	—
8.	Вид (виды) разрешенного использования	—
8.1.	Дополнительные сведения об использовании земельного участка	—
9.	Сведения о земельных участках (землях общего пользования, территории общего пользования), посредством которых обеспечивается доступ	—
10.	Иные сведения	—

4. Пояснения к сведениям об уточняемом земельном участке с кадастровым номером 24:46:5301001:3620 :

1.	—

1. Сведения о характерных точках границ уточняемого земельного участка с кадастровым номером 24:46:5301001:4846 :

Система координат МСК-167, Зона 4 Зона № 4

Обозначение характерных точек границ	Координаты, м				Метод определения координат	Формулы, примененные для расчета средней квадратической погрешности определения координат характерных точек границ (Mt), с подставленными в такие формулы значениями и итоговые (вычисленные) значения Mt, м	Описание закрепления точки
	содержатся в Едином государственном реестре недвижимости		определены в результате выполнения комплексных кадастровых работ				
	X	Y	X	Y			
1	2	3	4	5	6	7	8
н644У	—	—	619 759,86	77 345,14	Метод спутниковых геодезических измерений (определений)	0,10	—
н645У	—	—	619 740,73	77 385,38			
857	—	—	619 722,86	77 378,92			
н487У	—	—	619 734,80	77 334,97			
796	619 758,64	77 340,91	—	—	—	—	
1485	619 763,43	77 344,75	—	—			
1486	619 743,03	77 384,56	—	—			
857	619 724,75	77 377,53	—	—			
797	619 739,21	77 332,02	—	—			
н644У	—	—	619 759,86	77 345,14	Метод спутниковых геодезических измерений (определений)	0,10	

2. Сведения о частях границ уточняемого земельного участка с кадастровым номером 24:46:5301001:4846 :

Обозначение части границ		Горизонтальное проложение (S), м	Описание прохождения части границ	Сведения о согласовании местоположения границ (согласовано/спорное)
от т.	до т.			
1	2	3	4	5
н644У	н645У	44,56	—	согласовано
н645У	857	19,00		
857	н487У	45,54		
н487У	н644У	27,05		

3. Сведения о характеристиках уточняемого земельного участка с кадастровым номером		24:46:5301001:4846 :
№ п/п	Наименование характеристики	Значение характеристики
1	2	3
1.	Адрес земельного участка	
1.1.	Сведения о местоположении земельного участка (при отсутствии адреса) в структурированном в соответствии с федеральной информационной адресной системой виде	—
1.2.	Дополнительные сведения о местоположении земельного участка	—
2.	Площадь земельного участка ± величина погрешности определения (вычисления) площади (Р ± ΔР), м²	1 033 ± 11,00
3.	Формула, примененная для вычисления предельной погрешности определения площади земельного участка, с подставленными значениями и итоговые (вычисленные) значения	ΔР=3.5*Mt*√P=3.5*0,1*√1033=11
4.	Площадь земельного участка согласно сведениям Единого государственного реестра недвижимости (Ркад), м²	—
5.	Оценка расхождения Р и Ркад (Р - Ркад), м²	—
6.	Предельный минимальный и максимальный размеры земельного участка (Рмин и Рмакс), м²	Рмин = — Рмакс = —
7.	Кадастровый или иной государственный учетный номер (инвентарный) здания, сооружения, объекта незавершенного строительства, расположенного на земельном участке	—
8.	Вид (виды) разрешенного использования	—
8.1.	Дополнительные сведения об использовании земельного участка	—
9.	Сведения о земельных участках (землях общего пользования, территории общего пользования), посредством которых обеспечивается доступ	—
10.	Иные сведения	—
4. Пояснения к сведениям об уточняемом земельном участке с кадастровым номером		24:46:5301001:4846 :
1.	—	

1. Сведения о характерных точках границ уточняемого земельного участка с кадастровым номером 24:46:5301001:4970 :

Система координат МСК-167, Зона 4 Зона № 4

Обозначение характерных точек границ	Координаты, м				Метод определения координат	Формулы, примененные для расчета средней квадратической погрешности определения координат характерных точек границ (Mt), с подставленными в такие формулы значениями и итоговые (вычисленные) значения Mt, м	Описание закрепления точки
	содержатся в Едином государственном реестре недвижимости		определены в результате выполнения комплексных кадастровых работ				
	X	Y	X	Y			
1	2	3	4	5	6	7	8
1453	619 588,15	77 985,83	619 588,43	77 986,55	Метод спутниковых геодезических измерений (определений)	0,10	—
1487	619 588,95	77 989,75	619 589,17	77 990,84			
1488	619 583,07	77 990,95	619 583,29	77 992,04			
1489	619 584,47	77 997,81	619 584,69	77 998,90			
1490	619 590,35	77 996,61	619 590,57	77 997,70			
1491	619 592,14	78 005,42	619 592,14	78 005,42			
1492	619 543,14	78 015,41	619 543,14	78 015,41			
1454	619 539,15	77 995,81	619 538,95	77 994,81			
1453	619 588,15	77 985,83	619 588,43	77 986,55			

2. Сведения о частях границ уточняемого земельного участка с кадастровым номером 24:46:5301001:4970 :

Обозначение части границ		Горизонтальное проложение (S), м	Описание прохождения части границ	Сведения о согласовании местоположения границ (согласовано/спорное)
от т.	до т.			
1	2	3	4	5
1453	1487	4,35	—	согласовано
1487	1488	6,00		

1	2	3	4	5
1488	1489	7,00	—	согласовано
1489	1490	6,00		
1490	1491	7,88		
1491	1492	50,01		
1492	1454	21,02		
1454	1453	50,16		

3. Сведения о характеристиках уточняемого земельного участка с кадастровым номером 24:46:5301001:4970 :

№ п/п	Наименование характеристики	Значение характеристики
1	2	3
1.	Адрес земельного участка	
1.1.	Сведения о местоположении земельного участка (при отсутствии адреса) в структурированном в соответствии с федеральной информационной адресной системой виде	—
1.2.	Дополнительные сведения о местоположении земельного участка	—
2.	Площадь земельного участка ± величина погрешности определения (вычисления) площади (Р ± ΔР), м²	965 ± 11,00
3.	Формула, примененная для вычисления предельной погрешности определения площади земельного участка, с подставленными значениями и итоговые (вычисленные) значения	ΔР=3.5*Mt*√P=3.5*0,1*√965=11
4.	Площадь земельного участка согласно сведениям Единого государственного реестра недвижимости (Ркад), м²	—
5.	Оценка расхождения Р и Ркад (Р - Ркад), м²	—
6.	Предельный минимальный и максимальный размеры земельного участка (Рмин и Рмакс), м²	Рмин = — Рмакс = —
7.	Кадастровый или иной государственный учетный номер (инвентарный) здания, сооружения, объекта незавершенного строительства, расположенного на земельном участке	—
8.	Вид (виды) разрешенного использования	—
8.1.	Дополнительные сведения об использовании земельного участка	—
9.	Сведения о земельных участках (землях общего пользования, территории общего пользования), посредством которых обеспечивается доступ	—

1	2	3
10.	Иные сведения	—

4. Пояснения к сведениям об уточняемом земельном участке с кадастровым номером 24:46:5301001:4970 :

1.	—

1. Сведения о характерных точках границ уточняемого земельного участка с кадастровым номером 24:46:5301001:4971 :

Система координат МСК-167, Зона 4 Зона № 4

Обозначение характерных точек границ	Координаты, м				Метод определения координат	Формулы, примененные для расчета средней квадратической погрешности определения координат характерных точек границ (Mt), с подставленными в такие формулы значениями и итоговые (вычисленные) значения Mt, м	Описание закрепления точки
	содержатся в Едином государственном реестре недвижимости		определены в результате выполнения комплексных кадастровых работ				
	X	Y	X	Y			
1	2	3	4	5	6	7	8
1487	619 588,95	77 989,75	619 589,17	77 990,84	Метод спутниковых геодезических измерений (определений)	0,10	—
1490	619 590,35	77 996,61	619 590,57	77 997,70			
1489	619 584,47	77 997,81	619 584,69	77 998,90			
1488	619 583,07	77 990,95	619 583,29	77 992,04			
1487	619 588,95	77 989,75	619 589,17	77 990,84			

2. Сведения о частях границ уточняемого земельного участка с кадастровым номером 24:46:5301001:4971 :

Обозначение части границ		Горизонтальное проложение (S), м	Описание прохождения части границ	Сведения о согласовании местоположения границ (согласовано/спорное)
от т.	до т.			
1	2	3	4	5
1487	1490	7,00	—	согласовано
1490	1489	6,00		
1489	1488	7,00		
1488	1487	6,00		

3. Сведения о характеристиках уточняемого земельного участка с кадастровым номером		24:46:5301001:4971 :
№ п/п	Наименование характеристики	Значение характеристики
1	2	3
1.	Адрес земельного участка	
1.1.	Сведения о местоположении земельного участка (при отсутствии адреса) в структурированном в соответствии с федеральной информационной адресной системой виде	—
1.2.	Дополнительные сведения о местоположении земельного участка	—
2.	Площадь земельного участка ± величина погрешности определения (вычисления) площади (Р ± ΔР), м²	42 ± 2,00
3.	Формула, примененная для вычисления предельной погрешности определения площади земельного участка, с подставленными значениями и итоговые (вычисленные) значения	ΔР=3.5*Mt*√P=3.5*0,1*√42=2
4.	Площадь земельного участка согласно сведениям Единого государственного реестра недвижимости (Ркад), м²	—
5.	Оценка расхождения Р и Ркад (Р - Ркад), м²	—
6.	Предельный минимальный и максимальный размеры земельного участка (Рмин и Рмакс), м²	Рмин = — Рмакс = —
7.	Кадастровый или иной государственный учетный номер (инвентарный) здания, сооружения, объекта незавершенного строительства, расположенного на земельном участке	—
8.	Вид (виды) разрешенного использования	—
8.1.	Дополнительные сведения об использовании земельного участка	—
9.	Сведения о земельных участках (землях общего пользования, территории общего пользования), посредством которых обеспечивается доступ	—
10.	Иные сведения	—
4. Пояснения к сведениям об уточняемом земельном участке с кадастровым номером		24:46:5301001:4971 :
1.	—	

1. Сведения о характерных точках границ уточняемого земельного участка с кадастровым номером 24:46:5301001:4975 :

Система координат МСК-167, Зона 4 Зона № 4

Обозначение характерных точек границ	Координаты, м				Метод определения координат	Формулы, примененные для расчета средней квадратической погрешности определения координат характерных точек границ (Mt), с подставленными в такие формулы значениями и итоговые (вычисленные) значения Mt, м	Описание закрепления точки
	содержатся в Едином государственном реестре недвижимости		определены в результате выполнения комплексных кадастровых работ				
	X	Y	X	Y			
1	2	3	4	5	6	7	8
379	619 692,49	77 713,01	619 691,00	77 715,15	Метод спутниковых геодезических измерений (определений)	0,10	—
378	619 692,01	77 714,33	—	—	—	—	
361	619 685,82	77 732,08	619 684,99	77 733,99	Метод спутниковых геодезических измерений (определений)	0,10	
364	619 649,66	77 719,76	619 646,73	77 721,61			
350	—	—	619 651,36	77 701,90			
379	619 692,49	77 713,01	619 691,00	77 715,15			

2. Сведения о частях границ уточняемого земельного участка с кадастровым номером 24:46:5301001:4975 :

Обозначение части границ		Горизонтальное проложение (S), м	Описание прохождения части границ	Сведения о согласовании местоположения границ (согласовано/спорное)
от т.	до т.			
1	2	3	4	5
379	361	19,78	—	согласовано
361	364	40,21		
364	350	20,25		
350	379	41,80		

3. Сведения о характеристиках уточняемого земельного участка с кадастровым номером 24:46:5301001:4975 :

№ п/п	Наименование характеристики	Значение характеристики
1	2	3

1	2	3
1.	Адрес земельного участка	
1.1.	Сведения о местоположении земельного участка (при отсутствии адреса) в структурированном в соответствии с федеральной информационной адресной системой виде	—
1.2.	Дополнительные сведения о местоположении земельного участка	—
2.	Площадь земельного участка ± величина погрешности определения (вычисления) площади (Р ± ΔР), м²	819 ± 10,00
3.	Формула, примененная для вычисления предельной погрешности определения площади земельного участка, с подставленными значениями и итоговые (вычисленные) значения	ΔР=3.5*Mt*√P=3.5*0,1*√819=10
4.	Площадь земельного участка согласно сведениям Единого государственного реестра недвижимости (Ркад), м²	—
5.	Оценка расхождения Р и Ркад (Р - Ркад), м²	—
6.	Предельный минимальный и максимальный размеры земельного участка (Рмин и Рмакс), м²	Рмин = — Рмакс = —
7.	Кадастровый или иной государственный учетный номер (инвентарный) здания, сооружения, объекта незавершенного строительства, расположенного на земельном участке	—
8.	Вид (виды) разрешенного использования	—
8.1.	Дополнительные сведения об использовании земельного участка	—
9.	Сведения о земельных участках (землях общего пользования, территории общего пользования), посредством которых обеспечивается доступ	—
10.	Иные сведения	—
4. Пояснения к сведениям об уточняемом земельном участке с кадастровым номером		24:46:5301001:4975 :
1.	—	

1. Сведения о характерных точках границ уточняемого земельного участка с кадастровым номером 24:46:5301001:4977 :

Система координат МСК-167, Зона 4 Зона № 4

Обозначение характерных точек границ	Координаты, м				Метод определения координат	Формулы, примененные для расчета средней квадратической погрешности определения координат характерных точек границ (Mt), с подставленными в такие формулы значениями и итоговые (вычисленные) значения Mt, м	Описание закрепления точки
	содержатся в Едином государственном реестре недвижимости		определены в результате выполнения комплексных кадастровых работ				
	X	Y	X	Y			
1	2	3	4	5	6	7	8
1493	620 035,11	77 428,31	620 035,11	77 428,31	Метод спутниковых геодезических измерений (определений)	0,10	—
1494	620 003,06	77 512,10	620 003,06	77 512,10			
1495	619 985,18	77 558,98	619 985,18	77 558,98			
1496	619 957,81	77 548,50	619 957,81	77 548,50			
1497	619 923,31	77 535,26	619 923,31	77 535,26			
1498	619 888,82	77 522,04	619 888,82	77 522,04			
1499	619 855,17	77 509,13	619 855,17	77 509,13			
1500	619 849,55	77 506,97	619 849,55	77 506,97			
1280	619 890,69	77 373,01	619 890,69	77 373,01			
1280	—	—	619 892,96	77 373,88			
1493	620 035,11	77 428,31	620 035,11	77 428,31			

2. Сведения о частях границ уточняемого земельного участка с кадастровым номером 24:46:5301001:4977 :

Обозначение части границ		Горизонтальное проложение (S), м	Описание прохождения части границ	Сведения о согласовании местоположения границ (согласовано/спорное)
от т.	до т.			
1	2	3	4	5
1493	1494	89,71	—	согласовано
1494	1495	50,17		
1495	1496	29,31		
1496	1497	36,95		
1497	1498	36,94		
1498	1499	36,04		
1499	1500	6,02		
1500	1280	140,13		
1280	1280	2,43		
1280	1493	152,21		

3. Сведения о характеристиках уточняемого земельного участка с кадастровым номером 24:46:5301001:4977 :

№ п/п	Наименование характеристики	Значение характеристики
1	2	3
1.	Адрес земельного участка	
1.1.	Сведения о местоположении земельного участка (при отсутствии адреса) в структурированном в соответствии с федеральной информационной адресной системой виде	—
1.2.	Дополнительные сведения о местоположении земельного участка	—
2.	Площадь земельного участка ± величина погрешности определения (вычисления) площади (Р ± ΔР), м²	20 970 ± 51,00
3.	Формула, примененная для вычисления предельной погрешности определения площади земельного участка, с подставленными значениями и итоговые (вычисленные) значения	ΔР=3.5*Mt*√P=3.5*0,1*√20970=51
4.	Площадь земельного участка согласно сведениям Единого государственного реестра недвижимости (Ркад), м²	—
5.	Оценка расхождения Р и Ркад (Р - Ркад), м²	—
6.	Предельный минимальный и максимальный размеры земельного участка (Рмин и Рмакс), м²	Рмин = — Рмакс = —

1	2	3
7.	Кадастровый или иной государственный учетный номер (инвентарный) здания, сооружения, объекта незавершенного строительства, расположенного на земельном участке	—
8.	Вид (виды) разрешенного использования	—
8.1.	Дополнительные сведения об использовании земельного участка	—
9.	Сведения о земельных участках (землях общего пользования, территории общего пользования), посредством которых обеспечивается доступ	—
10.	Иные сведения	—

4. Пояснения к сведениям об уточняемом земельном участке с кадастровым номером 24:46:5301001:4977 :

1.	—

1. Сведения о характерных точках границ уточняемого земельного участка с кадастровым номером 24:46:5301001:5084 :

Система координат МСК-167, Зона 4 Зона № 4

Обозначение характерных точек границ	Координаты, м				Метод определения координат	Формулы, примененные для расчета средней квадратической погрешности определения координат характерных точек границ (Mt), с подставленными в такие формулы значениями и итоговые (вычисленные) значения Mt, м	Описание закрепления точки
	содержатся в Едином государственном реестре недвижимости		определены в результате выполнения комплексных кадастровых работ				
	X	Y	X	Y			
1	2	3	4	5	6	7	8
1501	619 830,71	77 204,08	619 830,71	77 204,08	Метод спутниковых геодезических измерений (определений)	0,10	—
1502	619 823,56	77 221,36	619 823,80	77 221,10			
241	—	—	619 816,16	77 239,29			
1503	619 808,15	77 258,02	619 808,30	77 257,68			
1504	619 797,72	77 281,07	619 800,00	77 276,04			

1	2	3	4	5	6	7	8
1505	619 792,53	77 291,61	619 793,04	77 291,50	Метод спутниковых геодезических измерений (определений)	0,10	—
290	—	—	619 783,97	77 309,51			
1506	619 778,21	77 321,23	—	—			
1324	—	—	619 775,17	77 327,71			
1507	619 773,11	77 331,99	619 773,26	77 331,87			
1508	619 766,07	77 346,97	619 766,07	77 346,97			
1509	619 757,93	77 364,25	619 757,93	77 364,25			
1395	—	—	619 753,49	77 375,68			
1510	619 750,76	77 382,70	619 750,76	77 382,70			
1511	619 743,78	77 401,45	619 743,96	77 400,97			
1512	619 737,02	77 419,75	619 736,74	77 420,25			
1513	619 737,67	77 420,17	619 737,76	77 420,55			
1040	—	—	619 732,81	77 434,15			
1514	619 730,94	77 439,25	619 730,94	77 439,25			
1515	619 726,27	77 460,01	619 726,27	77 460,01			
1516	619 719,48	77 478,81	619 719,48	77 478,81			
1517	619 723,06	77 480,50	619 723,06	77 480,50			
1518	619 718,78	77 497,35	—	—	—	—	

1	2	3	4	5	6	7	8
н293У	—	—	619 718,40	77 498,75	Метод спутниковых геодезических измерений (определений)	0,10	—
609	619 715,49	77 495,84	—	—	—	—	
609	—	—	619 713,80	77 497,05	Метод спутниковых геодезических измерений (определений)	0,10	
608	619 709,00	77 514,00	—	—	—	—	
1519	619 707,36	77 515,74	619 707,58	77 515,68	Метод спутниковых геодезических измерений (определений)	0,10	
221	619 700,26	77 535,43	619 700,22	77 535,51			
233	619 693,84	77 554,22	619 693,83	77 554,16			
316	619 687,63	77 573,81	—	—	—	—	
325	—	—	619 687,08	77 575,84	Метод спутниковых геодезических измерений (определений)	0,10	
339	619 681,47	77 597,32	—	—	—	—	
334	—	—	619 680,99	77 599,19	Метод спутниковых геодезических измерений (определений)	0,10	
333	619 675,31	77 620,83	—	—	—	—	
332	—	—	619 674,13	77 622,69	Метод спутниковых геодезических измерений (определений)	0,10	
344	619 667,44	77 649,83	—	—	—	—	
1520	619 666,09	77 652,13	619 666,29	77 651,95	Метод спутниковых геодезических измерений (определений)	0,10	
1521	619 664,52	77 658,08	—	—	—	—	
1522	619 663,61	77 661,42	—	—			
1523	619 657,49	77 682,62	619 657,60	77 682,69	Метод спутниковых геодезических измерений (определений)	0,10	
351	619 651,40	77 701,72	619 651,36	77 701,90			
1524	619 646,61	77 721,39	619 646,73	77 721,61			
1525	619 642,06	77 742,21	619 642,15	77 741,87			

1	2	3	4	5	6	7	8
1526	619 640,49	77 761,25	619 639,95	77 760,71	Метод спутниковых геодезических измерений (определений)	0,10	—
1527	619 637,45	77 781,85	619 637,32	77 781,63			
1528	619 639,98	77 796,85	—	—	—	—	
1529	619 643,24	77 812,88	—	—			
1392	619 643,49	77 814,22	619 643,84	77 813,83	Метод спутниковых геодезических измерений (определений)	0,10	
1530	619 648,76	77 840,27	619 649,13	77 840,07			
1531	619 645,09	77 841,88	619 645,04	77 841,79			
1532	619 643,16	77 839,94	619 643,16	77 839,94			
1533	619 640,15	77 839,91	619 640,17	77 840,01			
1534	619 631,86	77 843,57	619 631,86	77 843,57			
1462	619 627,77	77 838,00	619 627,77	77 838,00			
1535	619 635,62	77 826,48	—	—	—	—	
1461	619 638,07	77 822,64	619 638,07	77 822,64	Метод спутниковых геодезических измерений (определений)	0,10	
1536	619 632,27	77 779,83	619 632,27	77 779,83			
1351	619 633,96	77 766,21	619 633,18	77 766,73			
571	619 637,29	77 740,49	619 635,62	77 742,86			
570	619 645,50	77 703,91	619 643,89	77 707,31			
211	—	—	619 646,17	77 699,16			
211	619 646,72	77 697,01	619 646,72	77 697,01			

1	2	3	4	5	6	7	8
210	—	—	619 650,06	77 683,27	Метод спутниковых геодезических измерений (определений)	0,10	—
210	619 652,36	77 681,39	619 651,73	77 677,14			
н650У	—	—	619 656,59	77 662,20			
592	619 657,11	77 659,78	—	—	—	—	
595	619 664,53	77 638,56	619 662,84	77 639,59	Метод спутниковых геодезических измерений (определений)	0,10	
162	—	—	619 668,32	77 621,29			
163	619 663,52	77 638,21	—	—	—	—	
591	619 668,95	77 621,60	—	—			
1537	619 669,91	77 620,11	—	—			
590	—	—	619 674,41	77 600,22	Метод спутниковых геодезических измерений (определений)	0,10	
1538	619 676,17	77 598,57	—	—	—	—	
1539	619 675,27	77 598,33	—	—			
1540	619 679,09	77 583,45	619 678,96	77 582,50	Метод спутниковых геодезических измерений (определений)	0,10	
1541	619 679,37	77 579,26	619 679,20	77 578,25			
1542	619 679,80	77 577,48	619 678,74	77 576,90			
1543	619 667,63	77 574,59	—	—	—	—	
1544	619 641,93	77 565,93	619 641,79	77 569,24	Метод спутниковых геодезических измерений (определений)	0,10	
н361У	—	—	619 621,55	77 564,00			
1545	619 618,31	77 559,92	619 616,01	77 562,30			
1546	619 616,83	77 561,10	619 615,17	77 562,84			
1547	619 614,38	77 563,65	—	—	—	—	

1	2	3	4	5	6	7	8
1384	619 609,52	77 557,87	619 607,87	77 560,34	Метод спутниковых геодезических измерений (определений)	0,10	—
1383	619 579,75	77 547,97	619 578,10	77 550,44			
1548	619 568,35	77 546,74	—	—	—	—	
1549	619 568,12	77 547,15	—	—			
1550	619 564,06	77 545,81	619 563,89	77 545,72	Метод спутниковых геодезических измерений (определений)	0,10	
1551	619 556,29	77 544,00	619 556,29	77 544,00			
1552	619 553,94	77 542,72	—	—	—	—	
1553	619 550,02	77 538,95	619 547,23	77 540,11	Метод спутниковых геодезических измерений (определений)	0,10	
1554	619 546,89	77 534,09	619 544,65	77 537,39			
1555	619 516,21	77 522,83	619 514,43	77 524,94			
1556	619 500,08	77 520,07	—	—	—	—	
1557	619 492,81	77 518,25	619 493,04	77 517,78	Метод спутниковых геодезических измерений (определений)	0,10	
1558	619 486,17	77 513,24	619 486,17	77 513,24			
1559	619 483,41	77 510,24	619 483,41	77 510,24			
1560	619 460,99	77 504,56	619 460,99	77 504,56			
1561	619 461,21	77 503,12	619 461,21	77 503,12			
1562	619 440,52	77 498,17	619 440,52	77 498,17			
1563	619 438,58	77 500,19	619 438,58	77 500,19			
1564	619 430,16	77 494,31	619 430,16	77 494,31			

1	2	3	4	5	6	7	8
1565	619 405,52	77 486,91	619 405,52	77 486,91	Метод спутниковых геодезических измерений (определений)	0,10	—
1566	619 381,76	77 480,48	619 381,76	77 480,48			
1567	619 373,43	77 478,71	619 373,43	77 478,71			
1568	619 369,94	77 476,13	619 369,94	77 476,13			
1569	619 350,87	77 470,70	619 350,87	77 470,70			
1570	619 320,89	77 462,22	619 320,89	77 462,22			
1571	619 297,01	77 454,82	619 297,01	77 454,82			
1572	619 273,68	77 448,49	619 273,68	77 448,49			
1573	619 264,57	77 444,94	619 264,57	77 444,94			
1574	619 245,06	77 438,47	619 245,06	77 438,47			
1575	619 214,46	77 428,72	619 214,46	77 428,72			
1576	619 211,72	77 429,35	619 211,72	77 429,35			
1577	619 210,60	77 421,61	619 210,60	77 421,61			
1578	619 212,97	77 423,22	619 212,97	77 423,22			
1579	619 218,18	77 426,20	619 218,18	77 426,20			
1580	619 229,49	77 429,82	619 229,49	77 429,82			
1581	619 271,91	77 442,36	619 271,91	77 442,36			

1	2	3	4	5	6	7	8
1582	619 294,12	77 448,79	619 294,12	77 448,79	Метод спутниковых геодезических измерений (определений)	0,10	—
1583	619 294,14	77 449,15	619 294,14	77 449,15			
1584	619 314,78	77 455,40	619 314,78	77 455,40			
1585	619 314,88	77 455,19	619 314,88	77 455,19			
1586	619 336,08	77 461,73	619 336,08	77 461,73			
1587	619 356,15	77 468,02	619 356,15	77 468,02			
1588	619 377,44	77 474,35	619 377,44	77 474,35			
1589	619 390,23	77 478,58	619 390,23	77 478,58			
1590	619 399,43	77 481,19	619 399,43	77 481,19			
1591	619 421,07	77 487,63	619 421,07	77 487,63			
1592	619 444,58	77 494,83	619 444,58	77 494,83			
1593	619 465,83	77 501,27	619 465,83	77 501,27			
1594	619 487,28	77 507,69	619 487,28	77 507,69			
1595	619 495,41	77 510,15	—	—	—	—	
1596	619 497,43	77 510,04	619 497,43	77 510,04	Метод спутниковых геодезических измерений (определений)	0,10	
1597	619 522,74	77 522,49	—	—	—	—	
1598	619 523,54	77 521,60	619 523,10	77 522,61	Метод спутниковых геодезических измерений (определений)	0,10	
249	619 537,98	77 525,07	619 536,76	77 527,17			

1	2	3	4	5	6	7	8
1599	619 550,92	77 532,39	619 550,92	77 532,39	Метод спутниковых геодезических измерений (определений)	0,10	—
1600	619 550,87	77 532,71	619 550,87	77 532,71			
1601	619 554,33	77 534,29	619 554,33	77 534,29			
1602	619 562,35	77 536,97	619 562,35	77 536,97			
1603	619 572,22	77 540,70	619 572,22	77 540,70			
1604	619 575,64	77 540,80	—	—			
1023	—	—	619 587,60	77 545,15			
1606	619 590,68	77 546,68	—	—			
1607	619 591,15	77 548,00	—	—			
1605	619 586,96	77 544,83	619 601,86	77 551,25			
1025	—	—	619 603,04	77 550,82			
1608	619 601,86	77 551,25	—	—			
1609	619 603,84	77 550,53	619 603,24	77 550,35			
1610	619 620,81	77 556,77	619 620,81	77 556,77			
1611	619 624,09	77 557,64	619 624,09	77 557,64			
1007	—	—	619 637,81	77 561,26			
1010	—	—	619 649,25	77 564,34			
1612	619 636,96	77 561,03	—	—	—	—	

1	2	3	4	5	6	7	8
1613	619 648,20	77 564,11	—	—	—	—	—
1614	619 654,92	77 565,83	619 654,92	77 565,83	Метод спутниковых геодезических измерений (определений)	0,10	
1615	619 671,88	77 569,74	619 671,88	77 569,74			
1616	619 680,21	77 571,25	619 680,21	77 571,25			
1617	619 681,95	77 568,96	619 681,95	77 568,96			
998	619 684,44	77 564,87	619 684,44	77 564,87			
1618	619 689,78	77 550,26	619 692,06	77 543,39			
997	619 692,93	77 540,93	—	—	—	—	
1619	619 692,62	77 539,29	619 693,18	77 539,18	Метод спутниковых геодезических измерений (определений)	0,10	
1620	619 699,63	77 521,52	—	—	—	—	
1621	619 700,85	77 517,71	619 701,00	77 517,91	Метод спутниковых геодезических измерений (определений)	0,10	
1622	619 708,38	77 495,08	619 708,38	77 495,08			
893	619 711,25	77 488,19	619 709,48	77 490,66			
899	619 718,64	77 464,46	619 718,21	77 463,14			
898	619 726,11	77 442,06	619 724,16	77 443,74			
254	619 726,59	77 435,78	619 724,71	77 437,58			
253	619 735,10	77 411,15	619 733,22	77 412,95			
862	619 742,29	77 389,64	—	—	—	—	
862	—	—	619 740,41	77 391,44	Метод спутниковых геодезических измерений (определений)	0,10	

1	2	3	4	5	6	7	8
1486	619 743,03	77 384,56	619 740,73	77 385,38	Метод спутниковых геодезических измерений (определений)	0,10	—
н644У	—	—	619 759,86	77 345,14			
1485	619 763,43	77 344,75	—	—	—	—	
1623	619 764,93	77 334,65	619 769,02	77 324,94	Метод спутниковых геодезических измерений (определений)	0,10	
1624	619 768,50	77 324,47	—	—	—	—	
1411	619 771,81	77 318,87	619 769,18	77 320,85	Метод спутниковых геодезических измерений (определений)	0,10	
1410	619 785,82	77 289,78	619 783,56	77 291,12			
1409	619 788,41	77 284,42	619 786,15	77 285,76			
1408	—	—	619 789,77	77 278,24			
н651У	—	—	619 793,34	77 274,11			
1408	619 792,03	77 276,90	—	—	—	—	
1625	619 802,59	77 254,50	619 801,94	77 254,53	Метод спутниковых геодезических измерений (определений)	0,10	
н441У	—	—	619 798,53	77 253,23			
741	619 800,01	77 251,10	619 799,51	77 250,92			
702	619 806,79	77 242,38	619 803,69	77 247,98			
701	619 813,57	77 225,81	619 811,63	77 226,38			
1626	619 816,92	77 217,76	619 816,83	77 217,80			
685	619 818,66	77 216,00	—	—	—	—	
684	619 819,02	77 216,04	619 818,31	77 212,97	Метод спутниковых геодезических измерений (определений)	0,10	

1	2	3	4	5	6	7	8
683	619 820,50	77 211,21	619 818,70	77 209,77	Метод спутниковых геодезических измерений (определений)	0,10	—
682	619 820,89	77 208,01	619 818,48	77 206,66			
697	619 820,67	77 204,90	619 817,88	77 203,59			
1501	619 830,71	77 204,08	619 830,71	77 204,08			

2. Сведения о частях границ уточняемого земельного участка с кадастровым номером 24:46:5301001:5084 :

Обозначение части границ		Горизонтальное проложение (S), м	Описание прохождения части границ	Сведения о согласовании местоположения границ (согласовано/спорное)
от т.	до т.			
1	2	3	4	5
1501	1502	18,37	—	согласовано
1502	241	19,73		
241	1503	20,00		
1503	1504	20,15		
1504	1505	16,95		
1505	290	20,16		
290	1324	20,22		
1324	1507	4,58		
1507	1508	16,72		
1508	1509	19,10		
1509	1395	12,26		
1395	1510	7,53		
1510	1511	19,49		
1511	1512	20,59		
1512	1513	1,06		
1513	1040	14,47		
1040	1514	5,43		
1514	1515	21,28		
1515	1516	19,99		
1516	1517	3,96		
1517	н293У	18,84		
н293У	609	4,90		

1	2	3	4	5
609	1519	19,64	—	согласовано
1519	221	21,15		
221	233	19,71		
233	325	22,71		
325	334	24,13		
334	332	24,48		
332	1520	30,29		
1520	1523	31,94		
1523	351	20,20		
351	1524	20,25		
1524	1525	20,77		
1525	1526	18,97		
1526	1527	21,08		
1527	1392	32,85		
1392	1530	26,77		
1530	1531	4,44		
1531	1532	2,64		
1532	1533	2,99		
1533	1534	9,04		
1534	1462	6,91		
1462	1461	18,49		
1461	1536	43,20		
1536	1351	13,13		
1351	571	23,99		
571	570	36,50		
570	211	8,46		
211	211	2,22		
211	210	14,14		
210	210	6,35		
210	н650У	15,71		
н650У	595	23,46		
595	162	19,10		
162	590	21,93		
590	1540	18,29		

1	2	3	4	5
1540	1541	4,26	—	согласовано
1541	1542	1,43		
1542	1544	37,74		
1544	н361У	20,91		
н361У	1545	5,79		
1545	1546	1,00		
1546	1384	7,72		
1384	1383	31,37		
1383	1550	14,97		
1550	1551	7,79		
1551	1553	9,86		
1553	1554	3,75		
1554	1555	32,68		
1555	1557	22,56		
1557	1558	8,23		
1558	1559	4,08		
1559	1560	23,13		
1560	1561	1,46		
1561	1562	21,27		
1562	1563	2,80		
1563	1564	10,27		
1564	1565	25,73		
1565	1566	24,61		
1566	1567	8,52		
1567	1568	4,34		
1568	1569	19,83		
1569	1570	31,16		
1570	1571	25,00		
1571	1572	24,17		
1572	1573	9,78		
1573	1574	20,55		
1574	1575	32,12		
1575	1576	2,81		
1576	1577	7,82		

1	2	3	4	5
1577	1578	2,87	—	согласовано
1578	1579	6,00		
1579	1580	11,88		
1580	1581	44,23		
1581	1582	23,12		
1582	1583	0,36		
1583	1584	21,57		
1584	1585	0,23		
1585	1586	22,19		
1586	1587	21,03		
1587	1588	22,21		
1588	1589	13,47		
1589	1590	9,56		
1590	1591	22,58		
1591	1592	24,59		
1592	1593	22,20		
1593	1594	22,39		
1594	1596	10,42		
1596	1598	28,58		
1598	249	14,40		
249	1599	15,09		
1599	1600	0,32		
1600	1601	3,80		
1601	1602	8,46		
1602	1603	10,55		
1603	1023	16,01		
1023	1605	15,51		
1605	1025	1,26		
1025	1609	0,51		
1609	1610	18,71		
1610	1611	3,39		
1611	1007	14,19		
1007	1010	11,85		
1010	1614	5,86		

1	2	3	4	5
1614	1615	17,40	—	согласовано
1615	1616	8,47		
1616	1617	2,88		
1617	998	4,79		
998	1618	22,79		
1618	1619	4,36		
1619	1621	22,66		
1621	1622	23,99		
1622	893	4,55		
893	899	28,87		
899	898	20,29		
898	254	6,18		
254	253	26,06		
253	862	22,68		
862	1486	6,07		
1486	н644У	44,56		
н644У	1623	22,18		
1623	1411	4,09		
1411	1410	33,03		
1410	1409	5,95		
1409	1408	8,35		
1408	н651У	5,46		
н651У	1625	21,39		
1625	н441У	3,65		
н441У	741	2,51		
741	702	5,11		
702	701	23,01		
701	1626	10,03		
1626	684	5,05		
684	683	3,22		
683	682	3,12		
682	697	3,13		
697	1501	12,84		

3. Сведения о характеристиках уточняемого земельного участка с кадастровым номером		24:46:5301001:5084 :
№ п/п	Наименование характеристики	Значение характеристики
1	2	3
1.	Адрес земельного участка	
1.1.	Сведения о местоположении земельного участка (при отсутствии адреса) в структурированном в соответствии с федеральной информационной адресной системой виде	—
1.2.	Дополнительные сведения о местоположении земельного участка	—
2.	Площадь земельного участка ± величина погрешности определения (вычисления) площади (Р ± ΔР), м²	7 379 ± 30,00
3.	Формула, примененная для вычисления предельной погрешности определения площади земельного участка, с подставленными значениями и итоговые (вычисленные) значения	ΔР=3.5*Mt*√P=3.5*0,1*√7379=30
4.	Площадь земельного участка согласно сведениям Единого государственного реестра недвижимости (Ркад), м²	—
5.	Оценка расхождения Р и Ркад (Р - Ркад), м²	—
6.	Предельный минимальный и максимальный размеры земельного участка (Рмин и Рмакс), м²	Рмин = — Рмакс = —
7.	Кадастровый или иной государственный учетный номер (инвентарный) здания, сооружения, объекта незавершенного строительства, расположенного на земельном участке	—
8.	Вид (виды) разрешенного использования	—
8.1.	Дополнительные сведения об использовании земельного участка	—
9.	Сведения о земельных участках (землях общего пользования, территории общего пользования), посредством которых обеспечивается доступ	—
10.	Иные сведения	—
4. Пояснения к сведениям об уточняемом земельном участке с кадастровым номером		24:46:5301001:5084 :
1.	—	

1. Сведения о характерных точках границ уточняемого земельного участка с кадастровым номером 24:46:5301001:5088 :

Система координат МСК-167, Зона 4 Зона № 4

Обозначение характерных точек границ	Координаты, м				Метод определения координат	Формулы, примененные для расчета средней квадратической погрешности определения координат характерных точек границ (Mt), с подставленными в такие формулы значениями и итоговые (вычисленные) значения Mt, м	Описание закрепления точки
	содержатся в Едином государственном реестре недвижимости		определены в результате выполнения комплексных кадастровых работ				
	X	Y	X	Y			
1	2	3	4	5	6	7	8
471	619 641,50	77 569,24	619 641,79	77 569,24	Метод спутниковых геодезических измерений (определений)	0,10	—
1627	619 646,69	77 570,34	—	—	—	—	
1542	619 679,80	77 577,48	619 678,74	77 576,90	Метод спутниковых геодезических измерений (определений)	0,10	
1541	619 679,37	77 579,26	619 679,20	77 578,25			
1540	619 679,09	77 583,45	619 678,96	77 582,50			
1628	619 674,60	77 600,64	619 674,41	77 600,22			
589	619 668,07	77 598,86	619 668,40	77 598,58			
588	619 656,98	77 595,87	619 657,31	77 595,59			
1629	619 643,33	77 592,21	—	—	—	—	
587	619 639,60	77 591,21	619 639,92	77 590,82	Метод спутниковых геодезических измерений (определений)	0,10	
586	619 638,30	77 590,87	619 638,63	77 590,49			
431	—	—	619 638,64	77 590,05			
1630	619 638,73	77 588,08	619 639,06	77 587,80			

1	2	3	4	5	6	7	8
471	619 641,50	77 569,24	619 641,79	77 569,24	Метод спутниковых геодезических измерений (определений)	0,10	—

2. Сведения о частях границ уточняемого земельного участка с кадастровым номером 24:46:5301001:5088 :

Обозначение части границ		Горизонтальное проложение (S), м	Описание прохождения части границ	Сведения о согласовании местоположения границ (согласовано/спорное)
от т.	до т.			
1	2	3	4	5
471	1542	37,74	—	согласовано
1542	1541	1,43		
1541	1540	4,26		
1540	1628	18,29		
1628	589	6,23		
589	588	11,49		
588	587	18,03		
587	586	1,33		
586	431	0,44		
431	1630	2,29		
1630	471	18,76		

3. Сведения о характеристиках уточняемого земельного участка с кадастровым номером 24:46:5301001:5088 :

№ п/п	Наименование характеристики	Значение характеристики
1	2	3
1.	Адрес земельного участка	
1.1.	Сведения о местоположении земельного участка (при отсутствии адреса) в структурированном в соответствии с федеральной информационной адресной системой виде	—
1.2.	Дополнительные сведения о местоположении земельного участка	—
2.	Площадь земельного участка ± величина погрешности определения (вычисления) площади (P ± ΔP), м²	859 ± 10,00
3.	Формула, примененная для вычисления предельной погрешности определения площади земельного участка, с подставленными значениями и итоговые (вычисленные) значения	ΔP=3.5*Mt*√P=3.5*0,1*√859=10
4.	Площадь земельного участка согласно сведениям Единого государственного реестра недвижимости (Ркад), м²	—

1	2	3
5.	Оценка расхождения Р и Ркад (Р - Ркад), м²	—
6.	Предельный минимальный и максимальный размеры земельного участка (Рмин и Рмакс), м²	Рмин = — Рмакс = —
7.	Кадастровый или иной государственный учетный номер (инвентарный) здания, сооружения, объекта незавершенного строительства, расположенного на земельном участке	—
8.	Вид (виды) разрешенного использования	—
8.1.	Дополнительные сведения об использовании земельного участка	—
9.	Сведения о земельных участках (землях общего пользования, территории общего пользования), посредством которых обеспечивается доступ	—
10.	Иные сведения	—

4. Пояснения к сведениям об уточняемом земельном участке с кадастровым номером 24:46:5301001:5088 :

1.	—

1. Сведения о характерных точках границ уточняемого земельного участка с кадастровым номером 24:46:5301001:5115 :

Система координат МСК-167, Зона 4 Зона № 4

Обозначение характерных точек границ	Координаты, м				Метод определения координат	Формулы, примененные для расчета средней квадратической погрешности определения координат характерных точек границ (Mt), с подставленными в такие формулы значениями и итоговые (вычисленные) значения Mt, м	Описание закрепления точки
	содержатся в Едином государственном реестре недвижимости		определены в результате выполнения комплексных кадастровых работ				
	X	Y	X	Y			
1	2	3	4	5	6	7	8
1631	619 778,58	78 046,50	619 778,58	78 046,50	Метод спутниковых геодезических измерений (определений)	0,10	—
1632	619 783,69	78 070,78	619 784,21	78 070,53			
1633	619 744,66	78 079,51	619 744,66	78 079,51			
1634	619 739,35	78 054,96	619 739,35	78 054,96			

1	2	3	4	5	6	7	8
1631	619 778,58	78 046,50	619 778,58	78 046,50	Метод спутниковых геодезических измерений (определений)	0,10	—

2. Сведения о частях границ уточняемого земельного участка с кадастровым номером 24:46:5301001:5115 :

Обозначение части границ		Горизонтальное проложение (S), м	Описание прохождения части границ	Сведения о согласовании местоположения границ (согласовано/спорное)
от т.	до т.			
1	2	3	4	5
1631	1632	24,68	—	согласовано
1632	1633	40,56		
1633	1634	25,12		
1634	1631	40,13		

3. Сведения о характеристиках уточняемого земельного участка с кадастровым номером 24:46:5301001:5115 :

№ п/п	Наименование характеристики	Значение характеристики
1	2	3
1.	Адрес земельного участка	
1.1.	Сведения о местоположении земельного участка (при отсутствии адреса) в структурированном в соответствии с федеральной информационной адресной системой виде	—
1.2.	Дополнительные сведения о местоположении земельного участка	—
2.	Площадь земельного участка ± величина погрешности определения (вычисления) площади (Р ± ΔР), м²	1 004 ± 11,00
3.	Формула, примененная для вычисления предельной погрешности определения площади земельного участка, с подставленными значениями и итоговые (вычисленные) значения	ΔР=3.5*Mt*√P=3.5*0,1*√1004=11
4.	Площадь земельного участка согласно сведениям Единого государственного реестра недвижимости (Ркад), м²	—
5.	Оценка расхождения Р и Ркад (Р - Ркад), м²	—
6.	Предельный минимальный и максимальный размеры земельного участка (Рмин и Рмакс), м²	Рмин = — Рмакс = —
7.	Кадастровый или иной государственный учетный номер (инвентарный) здания, сооружения, объекта незавершенного строительства, расположенного на земельном участке	—
8.	Вид (виды) разрешенного использования	—

1	2	3
8.1.	Дополнительные сведения об использовании земельного участка	—
9.	Сведения о земельных участках (землях общего пользования, территории общего пользования), посредством которых обеспечивается доступ	—
10.	Иные сведения	—

4. Пояснения к сведениям об уточняемом земельном участке с кадастровым номером 24:46:5301001:5115 :

1.	—

1. Сведения о характерных точках границ уточняемого земельного участка с кадастровым номером 24:46:5301001:5127 :

Система координат МСК-167, Зона 4 Зона № 4

Обозначение характерных точек границ	Координаты, м				Метод определения координат	Формулы, примененные для расчета средней квадратической погрешности определения координат характерных точек границ (Mt), с подставленными в такие формулы значениями и итоговые (вычисленные) значения Mt, м	Описание закрепления точки
	содержатся в Едином государственном реестре недвижимости		определены в результате выполнения комплексных кадастровых работ				
	X	Y	X	Y			
1	2	3	4	5	6	7	8
1635	619 581,64	77 113,52	619 581,64	77 113,52	Метод спутниковых геодезических измерений (определений)	0,10	—
1636	619 578,62	77 124,34	619 578,62	77 124,34			
1637	619 578,85	77 125,37	619 578,85	77 125,37			
1638	619 580,45	77 129,74	619 580,45	77 129,74			
1639	619 569,15	77 164,09	619 569,15	77 164,09			
1640	619 562,62	77 183,83	619 562,62	77 183,83			
1641	619 554,57	77 232,81	619 554,57	77 232,81			

1	2	3	4	5	6	7	8
1642	619 553,69	77 238,39	619 553,69	77 238,39	Метод спутниковых геодезических измерений (определений)	0,10	—
1643	619 552,37	77 243,82	619 552,37	77 243,82			
1644	619 552,03	77 244,53	619 552,01	77 244,61			
1645	619 549,28	77 253,97	619 549,48	77 254,38			
854	—	—	619 540,70	77 285,50			
888	—	—	619 538,72	77 292,10			
1646	619 535,49	77 302,52	619 536,48	77 301,32			
1647	619 535,19	77 306,21	619 534,59	77 309,38			
1648	619 534,59	77 309,38	619 534,36	77 311,33			
1649	619 534,36	77 311,33	619 534,56	77 316,06			
1650	619 534,56	77 316,06	619 533,25	77 320,42			
892	619 533,25	77 320,42	619 526,42	77 342,58			
891	619 526,42	77 342,58	619 521,01	77 361,99			
931	619 521,01	77 361,99	619 520,59	77 364,88			
930	619 520,59	77 364,88	619 520,51	77 367,82			
929	619 520,51	77 367,82	619 521,25	77 374,51			
1651	619 521,25	77 374,51	619 516,90	77 399,38			

1	2	3	4	5	6	7	8
1652	619 517,04	77 398,09	619 512,30	77 422,68	Метод спутниковых геодезических измерений (определений)	0,10	—
1653	619 517,18	77 398,59	—	—	—	—	
1654	619 512,19	77 422,63	619 510,40	77 428,65	Метод спутниковых геодезических измерений (определений)	0,10	
988	619 510,40	77 428,65	619 506,42	77 453,07			
987	619 506,42	77 453,07	619 502,05	77 476,50			
1655	619 501,86	77 476,71	—	—	—	—	
1656	619 501,76	77 477,35	—	—			
1657	619 501,97	77 477,61	619 502,40	77 477,80	Метод спутниковых геодезических измерений (определений)	0,10	
1658	619 502,25	77 477,75	619 501,07	77 482,20			
1659	619 501,07	77 482,20	619 494,47	77 508,03			
1660	619 494,47	77 508,03	619 492,25	77 507,78			
1661	619 492,25	77 507,78	619 498,66	77 472,28			
1662	619 498,66	77 472,28	619 503,68	77 448,85			
1663	619 503,68	77 448,85	619 508,02	77 426,08			
1664	619 508,02	77 426,08	619 507,69	77 424,99			
1665	619 507,69	77 424,99	619 507,22	77 424,82			
1666	619 507,22	77 424,82	619 508,82	77 415,94			
1667	619 508,82	77 415,94	619 509,33	77 415,57			
1668	619 509,33	77 415,57	619 513,85	77 394,77			

1	2	3	4	5	6	7	8
1669	619 513,85	77 394,77	619 512,72	77 394,36	Метод спутниковых геодезических измерений (определений)	0,10	—
1670	619 512,72	77 394,36	619 515,13	77 380,92			
1671	619 515,13	77 380,92	619 515,48	77 364,70			
1672	619 515,48	77 364,70	619 527,07	77 329,20			
1673	619 527,07	77 329,20	619 529,32	77 312,75			
1674	619 529,32	77 312,75	619 535,85	77 287,22			
1675	619 535,85	77 287,22	619 536,26	77 287,34			
1676	619 536,26	77 287,34	619 539,38	77 274,76			
1677	619 539,38	77 274,76	619 539,07	77 274,61			
1678	619 539,07	77 274,61	619 545,49	77 249,53			
1679	619 545,49	77 249,53	619 546,55	77 249,65			
1680	619 546,55	77 249,65	619 548,59	77 240,54			
1681	619 548,59	77 240,54	619 547,24	77 240,00			
1682	619 547,24	77 240,00	619 548,13	77 234,11			
1683	619 548,13	77 234,11	619 550,29	77 232,23			
1684	619 550,29	77 232,23	619 551,46	77 223,84			
1685	619 551,46	77 223,84	619 551,95	77 222,04			

1	2	3	4	5	6	7	8
1686	619 551,95	77 222,04	619 552,53	77 216,14	Метод спутниковых геодезических измерений (определений)	0,10	—
1687	619 552,53	77 216,14	619 553,39	77 211,36			
1688	619 553,39	77 211,36	619 554,67	77 211,79			
1689	619 554,67	77 211,79	619 558,57	77 189,90			
1690	619 558,57	77 189,90	619 558,18	77 189,20			
1691	619 558,18	77 189,20	619 556,42	77 188,10			
1692	619 556,42	77 188,10	619 558,91	77 180,67			
1693	619 558,91	77 180,67	619 560,11	77 179,71			
1694	619 560,11	77 179,71	619 567,17	77 159,09			
1695	619 567,17	77 159,09	619 566,33	77 158,74			
1696	619 566,33	77 158,74	619 573,55	77 137,11			
1697	619 573,55	77 137,11	619 551,35	77 128,93			
1698	619 551,35	77 128,93	619 553,93	77 123,44			
1699	619 553,93	77 123,44	619 556,68	77 124,44			
1700	619 556,68	77 124,44	619 558,52	77 117,26			
1701	619 558,52	77 117,26	619 559,87	77 117,75			
1702	619 559,87	77 117,75	619 561,32	77 112,39			

1	2	3	4	5	6	7	8
1703	619 561,32	77 112,39	619 558,82	77 101,33	Метод спутниковых геодезических измерений (определений)	0,10	—
1704	619 558,82	77 101,33	619 577,47	77 104,88			
1705	619 577,47	77 104,88	619 575,29	77 110,91			
1706	619 575,29	77 110,91	619 580,86	77 113,13			
1707	619 580,86	77 113,13	—	—	—	—	
1635	619 581,64	77 113,52	619 581,64	77 113,52	Метод спутниковых геодезических измерений (определений)	0,10	

2. Сведения о частях границ уточняемого земельного участка с кадастровым номером 24:46:5301001:5127 :

Обозначение части границ		Горизонтальное проложение (S), м	Описание прохождения части границ	Сведения о согласовании местоположения границ (согласовано/спорное)
от т.	до т.			
1	2	3	4	5
1635	1636	11,23	—	согласовано
1636	1637	1,06		
1637	1638	4,65		
1638	1639	36,16		
1639	1640	20,79		
1640	1641	49,64		
1641	1642	5,65		
1642	1643	5,59		
1643	1644	0,87		
1644	1645	10,09		
1645	854	32,33		
854	888	6,89		
888	1646	9,49		
1646	1647	8,28		
1647	1648	1,96		
1648	1649	4,73		
1649	1650	4,55		
1650	892	23,19		
892	891	20,15		

1	2	3	4	5
891	931	2,92	—	согласовано
931	930	2,94		
930	929	6,73		
929	1651	25,25		
1651	1652	23,75		
1652	1654	6,27		
1654	988	24,74		
988	987	23,83		
987	1657	1,35		
1657	1658	4,60		
1658	1659	26,66		
1659	1660	2,23		
1660	1661	36,07		
1661	1662	23,96		
1662	1663	23,18		
1663	1664	1,14		
1664	1665	0,50		
1665	1666	9,02		
1666	1667	0,63		
1667	1668	21,29		
1668	1669	1,20		
1669	1670	13,65		
1670	1671	16,22		
1671	1672	37,34		
1672	1673	16,60		
1673	1674	26,35		
1674	1675	0,43		
1675	1676	12,96		
1676	1677	0,34		
1677	1678	25,89		
1678	1679	1,07		
1679	1680	9,34		
1680	1681	1,45		
1681	1682	5,96		

1	2	3	4	5
1682	1683	2,86	—	согласовано
1683	1684	8,47		
1684	1685	1,87		
1685	1686	5,93		
1686	1687	4,86		
1687	1688	1,35		
1688	1689	22,23		
1689	1690	0,80		
1690	1691	2,08		
1691	1692	7,84		
1692	1693	1,54		
1693	1694	21,80		
1694	1695	0,91		
1695	1696	22,80		
1696	1697	23,66		
1697	1698	6,07		
1698	1699	2,93		
1699	1700	7,41		
1700	1701	1,44		
1701	1702	5,55		
1702	1703	11,34		
1703	1704	18,98		
1704	1705	6,41		
1705	1706	6,00		
1706	1635	0,87		

3. Сведения о характеристиках уточняемого земельного участка с кадастровым номером 24:46:5301001:5127 :

№ п/п	Наименование характеристики	Значение характеристики
1	2	3
1.	Адрес земельного участка	
1.1.	Сведения о местоположении земельного участка (при отсутствии адреса) в структурированном в соответствии с федеральной информационной адресной системой виде	—
1.2.	Дополнительные сведения о местоположении земельного участка	—

1	2	3
2.	Площадь земельного участка ± величина погрешности определения (вычисления) площади (Р ± ΔР), м²	2 235 ± 17,00
3.	Формула, примененная для вычисления предельной погрешности определения площади земельного участка, с подставленными значениями и итоговые (вычисленные) значения	ΔР=3.5*Mt*√P=3.5*0,1*√2235=17
4.	Площадь земельного участка согласно сведениям Единого государственного реестра недвижимости (Ркад), м²	—
5.	Оценка расхождения Р и Ркад (Р - Ркад), м²	—
6.	Предельный минимальный и максимальный размеры земельного участка (Рмин и Рмакс), м²	Рмин = — Рмакс = —
7.	Кадастровый или иной государственный учетный номер (инвентарный) здания, сооружения, объекта незавершенного строительства, расположенного на земельном участке	—
8.	Вид (виды) разрешенного использования	—
8.1.	Дополнительные сведения об использовании земельного участка	—
9.	Сведения о земельных участках (землях общего пользования, территории общего пользования), посредством которых обеспечивается доступ	—
10.	Иные сведения	—

4. Пояснения к сведениям об уточняемом земельном участке с кадастровым номером 24:46:5301001:5127 :

1.	—

1. Сведения о характерных точках границ уточняемого земельного участка с кадастровым номером 24:46:5301001:5141 :

Система координат МСК-167, Зона 4 Зона № 4

Обозначение характерных точек границ	Координаты, м				Метод определения координат	Формулы, примененные для расчета средней квадратической погрешности определения координат характерных точек границ (Mt), с подставленными в такие формулы значениями и итоговые (вычисленные) значения Mt, м	Описание закрепления точки
	содержатся в Едином государственном реестре недвижимости		определены в результате выполнения комплексных кадастровых работ				
	X	Y	X	Y			
1	2	3	4	5	6	7	8

1	2	3	4	5	6	7	8
1708	619 547,15	77 556,10	619 545,89	77 557,95	Метод спутниковых геодезических измерений (определений)	0,10	—
1709	619 543,07	77 577,60	619 541,02	77 580,09			
н323У	—	—	619 533,93	77 577,31			
537	619 509,51	77 566,36	619 508,21	77 568,78			
н384У	—	—	619 508,31	77 567,49			
536	619 509,78	77 564,16	619 508,33	77 565,96			
1348	619 511,58	77 549,45	619 509,98	77 551,20			
1710	619 512,10	77 545,05	619 510,51	77 546,91			
1711	619 512,21	77 544,36	—	—	—	—	
н378У	—	—	619 512,09	77 536,33	Метод спутниковых геодезических измерений (определений)	0,10	
1712	619 515,28	77 524,72	619 512,23	77 531,93			
1555	619 516,21	77 522,83	619 514,43	77 524,94			
1554	—	—	619 544,65	77 537,39			
1554	619 546,89	77 534,09	619 547,23	77 540,11			
1553	619 550,02	77 538,95	619 548,47	77 545,81			
1708	619 547,15	77 556,10	619 545,89	77 557,95			

2. Сведения о частях границ уточняемого земельного участка с кадастровым номером 24:46:5301001:5141 :

Обозначение части границ		Горизонтальное проложение (S), м	Описание прохождения части границ	Сведения о согласовании местоположения границ (согласовано/спорное)
от т.	до т.			
1	2	3	4	5

1	2	3	4	5
1708	1709	22,67	—	согласовано
1709	н323У	7,62		
н323У	537	27,10		
537	н384У	1,29		
н384У	536	1,53		
536	1348	14,85		
1348	1710	4,32		
1710	н378У	10,70		
н378У	1712	4,40		
1712	1555	7,33		
1555	1554	32,68		
1554	1554	3,75		
1554	1553	5,83		
1553	1708	12,41		

3. Сведения о характеристиках уточняемого земельного участка с кадастровым номером 24:46:5301001:5141 :

№ п/п	Наименование характеристики	Значение характеристики
1	2	3
1.	Адрес земельного участка	
1.1.	Сведения о местоположении земельного участка (при отсутствии адреса) в структурированном в соответствии с федеральной информационной адресной системой виде	—
1.2.	Дополнительные сведения о местоположении земельного участка	—
2.	Площадь земельного участка ± величина погрешности определения (вычисления) площади (Р ± ΔР), м²	1 548 ± 14,00
3.	Формула, примененная для вычисления предельной погрешности определения площади земельного участка, с подставленными значениями и итоговые (вычисленные) значения	ΔР=3.5*Mt*√P=3.5*0,1*√1548=14
4.	Площадь земельного участка согласно сведениям Единого государственного реестра недвижимости (Ркад), м²	—
5.	Оценка расхождения Р и Ркад (Р - Ркад), м²	—
6.	Предельный минимальный и максимальный размеры земельного участка (Рмин и Рмакс), м²	Рмин = — Рмакс = —

1	2	3
7.	Кадастровый или иной государственный учетный номер (инвентарный) здания, сооружения, объекта незавершенного строительства, расположенного на земельном участке	—
8.	Вид (виды) разрешенного использования	—
8.1.	Дополнительные сведения об использовании земельного участка	—
9.	Сведения о земельных участках (землях общего пользования, территории общего пользования), посредством которых обеспечивается доступ	—
10.	Иные сведения	—
4. Пояснения к сведениям об уточняемом земельном участке с кадастровым номером		24:46:5301001:5141 :
1.	—	

Описание местоположения здания, сооружения, объекта незавершенного строительства на земельном участке

1. Сведения о характерных точках контура объекта недвижимости с кадастровым номером 24:46:0000000:4369 :

Система координат МСК-167, Зона 4 Зона № 4

Обозначение характерных точек границ	Содержатся в Едином государственном реестре недвижимости			Определены в ходе выполнения комплексных кадастровых работ			Метод определения координат	Формулы, примененные для расчета средней квадратической погрешности определения координат характерных точек (Mt), м, с подставленными в такие формулы значениями и итоговые (вычисленные) значения Mt, м
	координаты, м		Радиус, м	координаты, м		Радиус, м		
	X	Y	R	X	Y	R		
1	2	3	4	5	6	7	8	9
н1О	—	—	—	619 637,47	77 676,37	—	Метод спутниковых геодезических измерений (определений)	—
н2О	—	—	—	619 636,77	77 679,63	—		
н3О	—	—	—	619 628,46	77 677,81	—		
н4О	—	—	—	619 629,21	77 674,54	—		
н1О	—	—	—	619 637,47	77 676,37	—		

2. Сведения о характеристиках объекта недвижимости с кадастровым номером 24:46:0000000:4369 :

№ п/п	Наименование характеристики	Значение характеристики
1	2	3
1.	Вид объекта недвижимости	Здание
2.	Ранее присвоенный государственный учетный номер (инвентарный) здания, сооружения, объекта незавершенного строительства	—
3.	Кадастровый номер земельного участка (земельных участков), в границах которого (которых) расположены здание, сооружение, объект незавершенного строительства	24:46:5301001:306
4.	Уникальный учетный номер кадастрового квартала, в границах которого расположены здание, сооружение, объект незавершенного строительства	24:46:5301001

1	2	3
5.	Адрес здания, сооружения, объекта незавершенного строительства	Российская Федерация, Красноярский край, Дивногорск г
5.1.	Сведения о местоположении здания, сооружения, объекта незавершенного строительства (при отсутствии адреса) в структурированном в соответствии с федеральной информационной адресной системой виде	—
5.2.	Дополнительные сведения о местоположении	—
6.	Иные сведения	—

3. Пояснения к сведениям об объекте недвижимости с кадастровым номером 24:46:0000000:4369 :

1.	—

1. Сведения о характерных точках контура объекта недвижимости с кадастровым номером 24:46:0000000:4370 :

Система координат МСК-167, Зона 4 Зона № 4

Обозначение характерных точек границ	Содержатся в Едином государственном реестре недвижимости			Определены в ходе выполнения комплексных кадастровых работ			Метод определения координат	Формулы, примененные для расчета средней квадратической погрешности определения координат характерных точек (Mt), м, с подставленными в такие формулы значениями и итоговые (вычисленные) значения Mt, м
	координаты, м		Радиус, м	координаты, м		Радиус, м		
	X	Y	R	X	Y	R		
1	2	3	4	5	6	7	8	9
н5О	—	—	—	619 649,72	77 670,75	—	Метод спутниковых геодезических измерений (определений)	—
н6О	—	—	—	619 647,18	77 681,99	—		
н7О	—	—	—	619 637,64	77 679,75	—		
н8О	—	—	—	619 640,34	77 668,57	—		
н5О	—	—	—	619 649,72	77 670,75	—		

2. Сведения о характеристиках объекта недвижимости с кадастровым номером 24:46:0000000:4370 :

№ п/п	Наименование характеристики	Значение характеристики
1	2	3
1.	Вид объекта недвижимости	Здание

1	2	3
2.	Ранее присвоенный государственный учетный номер (инвентарный) здания, сооружения, объекта незавершенного строительства	—
3.	Кадастровый номер земельного участка (земельных участков), в границах которого (которых) расположены здание, сооружение, объект незавершенного строительства	24:46:5301001:306
4.	Уникальный учетный номер кадастрового квартала, в границах которого расположены здание, сооружение, объект незавершенного строительства	24:46:5301001
5.	Адрес здания, сооружения, объекта незавершенного строительства	Российская Федерация, Красноярский край, Дивногорск г
5.1.	Сведения о местоположении здания, сооружения, объекта незавершенного строительства (при отсутствии адреса) в структурированном в соответствии с федеральной информационной адресной системой виде	—
5.2.	Дополнительные сведения о местоположении	—
6.	Иные сведения	—

3. Пояснения к сведениям об объекте недвижимости с кадастровым номером 24:46:0000000:4370 :

1.	—

1. Сведения о характерных точках контура объекта недвижимости с кадастровым номером 24:46:0000000:4786 :

Система координат МСК-167, Зона 4 Зона № 4

Обозначение характерных точек границ	Содержатся в Едином государственном реестре недвижимости			Определены в ходе выполнения комплексных кадастровых работ			Метод определения координат	Формулы, примененные для расчета средней квадратической погрешности определения координат характерных точек (Mt), м, с подставленными в такие формулы значениями и итоговые (вычисленные) значения Mt, м
	координаты, м		Радиус, м	координаты, м		Радиус, м		
	X	Y	R	X	Y	R		
1	2	3	4	5	6	7	8	9
н9О	—	—	—	619 607,13	77 329,62	—	Метод спутниковых геодезических измерений (определений)	—
н10О	—	—	—	619 612,13	77 331,36	—		
н11О	—	—	—	619 610,01	77 338,17	—		

1	2	3	4	5	6	7	8	9
н12О	—	—	—	619 604,78	77 336,56	—	Метод спутниковых геодезических измерений (определений)	—
н9О	—	—	—	619 607,13	77 329,62	—		

2. Сведения о характеристиках объекта недвижимости с кадастровым номером 24:46:0000000:4786 :

№ п/п	Наименование характеристики	Значение характеристики
1	2	3
1.	Вид объекта недвижимости	Здание
2.	Ранее присвоенный государственный учетный номер (инвентарный) здания, сооружения, объекта незавершенного строительства	—
3.	Кадастровый номер земельного участка (земельных участков), в границах которого (которых) расположены здание, сооружение, объект незавершенного строительства	24:46:5301001:113
4.	Уникальный учетный номер кадастрового квартала, в границах которого расположены здание, сооружение, объект незавершенного строительства	24:46:5301001
5.	Адрес здания, сооружения, объекта незавершенного строительства	Российская Федерация, Красноярский край, Дивногорск г
5.1.	Сведения о местоположении здания, сооружения, объекта незавершенного строительства (при отсутствии адреса) в структурированном в соответствии с федеральной информационной адресной системой виде	—
5.2.	Дополнительные сведения о местоположении	—
6.	Иные сведения	—

3. Пояснения к сведениям об объекте недвижимости с кадастровым номером 24:46:0000000:4786 :

1.	—

1. Сведения о характерных точках контура объекта недвижимости с кадастровым номером 24:46:0000000:4914 :

Система координат МСК-167, Зона 4 Зона № 4

Обозначение характерных точек границ	Содержатся в Едином государственном реестре недвижимости			Определены в ходе выполнения комплексных кадастровых работ			Метод определения координат	Формулы, примененные для расчета средней квадратической погрешности определения координат характерных точек (Mt), м, с подставленными в такие формулы значениями и итоговые (вычисленные) значения Mt, м
	координаты, м		Радиус, м	координаты, м		Радиус, м		
	X	Y	R	X	Y	R		
1	2	3	4	5	6	7	8	9
н13О	—	—	—	619 599,95	77 752,88	—	Метод спутниковых геодезических измерений (определений)	—
н14О	—	—	—	619 596,89	77 761,80	—		
н15О	—	—	—	619 587,05	77 758,40	—		
н16О	—	—	—	619 590,16	77 749,48	—		
н13О	—	—	—	619 599,95	77 752,88	—		

2. Сведения о характеристиках объекта недвижимости с кадастровым номером 24:46:0000000:4914 :

№ п/п	Наименование характеристики	Значение характеристики
1	2	3
1.	Вид объекта недвижимости	Здание
2.	Ранее присвоенный государственный учетный номер (инвентарный) здания, сооружения, объекта незавершенного строительства	—
3.	Кадастровый номер земельного участка (земельных участков), в границах которого (которых) расположены здание, сооружение, объект незавершенного строительства	24:46:5301001:1120
4.	Уникальный учетный номер кадастрового квартала, в границах которого расположены здание, сооружение, объект незавершенного строительства	24:46:5301001

1	2	3
5.	Адрес здания, сооружения, объекта незавершенного строительства	Российская Федерация, Красноярский край, Дивногорск г
5.1.	Сведения о местоположении здания, сооружения, объекта незавершенного строительства (при отсутствии адреса) в структурированном в соответствии с федеральной информационной адресной системой виде	—
5.2.	Дополнительные сведения о местоположении	—
6.	Иные сведения	—

3. Пояснения к сведениям об объекте недвижимости с кадастровым номером 24:46:0000000:4914 :

1.	—

1. Сведения о характерных точках контура объекта недвижимости с кадастровым номером 24:46:0000000:5079 :

Система координат МСК-167, Зона 4 Зона № 4

Обозначение характерных точек границ	Содержатся в Едином государственном реестре недвижимости			Определены в ходе выполнения комплексных кадастровых работ			Метод определения координат	Формулы, примененные для расчета средней квадратической погрешности определения координат характерных точек (Mt), м, с подставленными в такие формулы значениями и итоговые (вычисленные) значения Mt, м
	координаты, м		Радиус, м	координаты, м		Радиус, м		
	X	Y	R	X	Y	R		
1	2	3	4	5	6	7	8	9
н17О	—	—	—	619 470,96	77 709,96	—	Метод спутниковых геодезических измерений (определений)	—
н18О	—	—	—	619 469,73	77 718,21	—		
н19О	—	—	—	619 462,12	77 717,12	—		
н20О	—	—	—	619 463,31	77 708,88	—		
н17О	—	—	—	619 470,96	77 709,96	—		

2. Сведения о характеристиках объекта недвижимости с кадастровым номером 24:46:0000000:5079 :

№ п/п	Наименование характеристики	Значение характеристики
1	2	3
1.	Вид объекта недвижимости	Здание

1	2	3
2.	Ранее присвоенный государственный учетный номер (инвентарный) здания, сооружения, объекта незавершенного строительства	—
3.	Кадастровый номер земельного участка (земельных участков), в границах которого (которых) расположены здание, сооружение, объект незавершенного строительства	24:46:5301001:228
4.	Уникальный учетный номер кадастрового квартала, в границах которого расположены здание, сооружение, объект незавершенного строительства	24:46:5301001
5.	Адрес здания, сооружения, объекта незавершенного строительства	Российская Федерация, Красноярский край, Дивногорск г
5.1.	Сведения о местоположении здания, сооружения, объекта незавершенного строительства (при отсутствии адреса) в структурированном в соответствии с федеральной информационной адресной системой виде	—
5.2.	Дополнительные сведения о местоположении	—
6.	Иные сведения	—

3. Пояснения к сведениям об объекте недвижимости с кадастровым номером 24:46:0000000:5079 :

1.	—

1. Сведения о характерных точках контура объекта недвижимости с кадастровым номером 24:46:0000000:7273 :

Система координат МСК-167, Зона 4 Зона № 4

Обозначение характерных точек границ	Содержатся в Едином государственном реестре недвижимости			Определены в ходе выполнения комплексных кадастровых работ			Метод определения координат	Формулы, примененные для расчета средней квадратической погрешности определения координат характерных точек (Mt), м, с подставленными в такие формулы значениями и итоговые (вычисленные) значения Mt, м
	координаты, м		Радиус, м	координаты, м		Радиус, м		
	X	Y	R	X	Y	R		
1	2	3	4	5	6	7	8	9
н21О	—	—	—	619 719,30	77 628,22	—	Метод спутниковых геодезических измерений (определений)	—
н22О	—	—	—	619 717,38	77 635,02	—		
н23О	—	—	—	619 706,03	77 631,83	—		

1	2	3	4	5	6	7	8	9
н24О	—	—	—	619 707,88	77 625,24	—	Метод спутниковых геодезических измерений (определений)	—
н21О	—	—	—	619 719,30	77 628,22	—		

2. Сведения о характеристиках объекта недвижимости с кадастровым номером 24:46:0000000:7273 :

№ п/п	Наименование характеристики	Значение характеристики
1	2	3
1.	Вид объекта недвижимости	Здание
2.	Ранее присвоенный государственный учетный номер (инвентарный) здания, сооружения, объекта незавершенного строительства	—
3.	Кадастровый номер земельного участка (земельных участков), в границах которого (которых) расположены здание, сооружение, объект незавершенного строительства	24:46:5301001:152
4.	Уникальный учетный номер кадастрового квартала, в границах которого расположены здание, сооружение, объект незавершенного строительства	24:46:5301001
5.	Адрес здания, сооружения, объекта незавершенного строительства	Российская Федерация, Красноярский край, Дивногорск г
5.1.	Сведения о местоположении здания, сооружения, объекта незавершенного строительства (при отсутствии адреса) в структурированном в соответствии с федеральной информационной адресной системой виде	—
5.2.	Дополнительные сведения о местоположении	—
6.	Иные сведения	—

3. Пояснения к сведениям об объекте недвижимости с кадастровым номером 24:46:0000000:7273 :

1.	—

1. Сведения о характерных точках контура объекта недвижимости с кадастровым номером 24:46:0000000:7274 :

Система координат МСК-167, Зона 4 Зона № 4

Обозначение характерных точек границ	Содержатся в Едином государственном реестре недвижимости			Определены в ходе выполнения комплексных кадастровых работ			Метод определения координат	Формулы, примененные для расчета средней квадратической погрешности определения координат характерных точек (Mt), м, с подставленными в такие формулы значениями и итоговые (вычисленные) значения Mt, м
	координаты, м		Радиус, м	координаты, м		Радиус, м		
	X	Y	R	X	Y	R		
1	2	3	4	5	6	7	8	9
н25О	—	—	—	619 708,50	77 612,24	—	Метод спутниковых геодезических измерений (определений)	—
н26О	—	—	—	619 705,70	77 621,74	—		
н27О	—	—	—	619 694,50	77 618,46	—		
н28О	—	—	—	619 697,36	77 608,79	—		
н25О	—	—	—	619 708,50	77 612,24	—		

2. Сведения о характеристиках объекта недвижимости с кадастровым номером 24:46:0000000:7274 :

№ п/п	Наименование характеристики	Значение характеристики
1	2	3
1.	Вид объекта недвижимости	Здание
2.	Ранее присвоенный государственный учетный номер (инвентарный) здания, сооружения, объекта незавершенного строительства	—
3.	Кадастровый номер земельного участка (земельных участков), в границах которого (которых) расположены здание, сооружение, объект незавершенного строительства	24:46:5301001:152
4.	Уникальный учетный номер кадастрового квартала, в границах которого расположены здание, сооружение, объект незавершенного строительства	24:46:5301001

1	2	3
5.	Адрес здания, сооружения, объекта незавершенного строительства	Российская Федерация, Красноярский край, Дивногорск г
5.1.	Сведения о местоположении здания, сооружения, объекта незавершенного строительства (при отсутствии адреса) в структурированном в соответствии с федеральной информационной адресной системой виде	—
5.2.	Дополнительные сведения о местоположении	—
6.	Иные сведения	—

3. Пояснения к сведениям об объекте недвижимости с кадастровым номером 24:46:0000000:7274 :

1.	—

1. Сведения о характерных точках контура объекта недвижимости с кадастровым номером 24:46:0000000:11961 :

Система координат МСК-167, Зона 4 Зона № 4

Обозначение характерных точек границ	Содержатся в Едином государственном реестре недвижимости			Определены в ходе выполнения комплексных кадастровых работ			Метод определения координат	Формулы, примененные для расчета средней квадратической погрешности определения координат характерных точек (Mt), м, с подставленными в такие формулы значениями и итоговые (вычисленные) значения Mt, м
	координаты, м		Радиус, м	координаты, м		Радиус, м		
	X	Y	R	X	Y	R		
1	2	3	4	5	6	7	8	9
н29О	—	—	—	619 681,38	77 274,13	—	Метод спутниковых геодезических измерений (определений)	—
н30О	—	—	—	619 679,01	77 280,13	—		
н31О	—	—	—	619 673,26	77 277,80	—		
н32О	—	—	—	619 675,58	77 271,85	—		
н29О	—	—	—	619 681,38	77 274,13	—		

2. Сведения о характеристиках объекта недвижимости с кадастровым номером 24:46:0000000:11961 :

№ п/п	Наименование характеристики	Значение характеристики
1	2	3
1.	Вид объекта недвижимости	Здание

1	2	3
2.	Ранее присвоенный государственный учетный номер (инвентарный) здания, сооружения, объекта незавершенного строительства	—
3.	Кадастровый номер земельного участка (земельных участков), в границах которого (которых) расположены здание, сооружение, объект незавершенного строительства	24:46:5301001:473
4.	Уникальный учетный номер кадастрового квартала, в границах которого расположены здание, сооружение, объект незавершенного строительства	24:46:5301001
5.	Адрес здания, сооружения, объекта незавершенного строительства	Российская Федерация, Красноярский край, Дивногорск г
5.1.	Сведения о местоположении здания, сооружения, объекта незавершенного строительства (при отсутствии адреса) в структурированном в соответствии с федеральной информационной адресной системой виде	—
5.2.	Дополнительные сведения о местоположении	—
6.	Иные сведения	—

3. Пояснения к сведениям об объекте недвижимости с кадастровым номером 24:46:0000000:11961 :

1.	—

1. Сведения о характерных точках контура объекта недвижимости с кадастровым номером 24:46:0000000:11971 :

Система координат МСК-167, Зона 4 Зона № 4

Обозначение характерных точек границ	Содержатся в Едином государственном реестре недвижимости			Определены в ходе выполнения комплексных кадастровых работ			Метод определения координат	Формулы, примененные для расчета средней квадратической погрешности определения координат характерных точек (Mt), м, с подставленными в такие формулы значениями и итоговые (вычисленные) значения Mt, м
	координаты, м		Радиус, м	координаты, м		Радиус, м		
	X	Y	R	X	Y	R		
1	2	3	4	5	6	7	8	9
н33О	—	—	—	619 653,68	77 801,31	—	Метод спутниковых геодезических измерений (определений)	—
н34О	—	—	—	619 655,42	77 808,98	—		
н35О	—	—	—	619 646,92	77 810,80	—		

1	2	3	4	5	6	7	8	9
н36О	—	—	—	619 645,36	77 803,14	—	Метод спутниковых геодезических измерений (определений)	—
н33О	—	—	—	619 653,68	77 801,31	—		

2. Сведения о характеристиках объекта недвижимости с кадастровым номером 24:46:0000000:11971 :

№ п/п	Наименование характеристики	Значение характеристики
1	2	3
1.	Вид объекта недвижимости	Здание
2.	Ранее присвоенный государственный учетный номер (инвентарный) здания, сооружения, объекта незавершенного строительства	—
3.	Кадастровый номер земельного участка (земельных участков), в границах которого (которых) расположены здание, сооружение, объект незавершенного строительства	24:46:5301001:997
4.	Уникальный учетный номер кадастрового квартала, в границах которого расположены здание, сооружение, объект незавершенного строительства	24:46:5301001
5.	Адрес здания, сооружения, объекта незавершенного строительства	Российская Федерация, Красноярский край, Дивногорск г
5.1.	Сведения о местоположении здания, сооружения, объекта незавершенного строительства (при отсутствии адреса) в структурированном в соответствии с федеральной информационной адресной системой виде	—
5.2.	Дополнительные сведения о местоположении	—
6.	Иные сведения	—

3. Пояснения к сведениям об объекте недвижимости с кадастровым номером 24:46:0000000:11971 :

1.	—

1. Сведения о характерных точках контура объекта недвижимости с кадастровым номером 24:46:0000000:11973 :

Система координат МСК-167, Зона 4 Зона № 4

Обозначение характерных точек границ	Содержатся в Едином государственном реестре недвижимости			Определены в ходе выполнения комплексных кадастровых работ			Метод определения координат	Формулы, примененные для расчета средней квадратической погрешности определения координат характерных точек (Mt), м, с подставленными в такие формулы значениями и итоговые (вычисленные) значения Mt, м
	координаты, м		Радиус, м	координаты, м		Радиус, м		
	X	Y	R	X	Y	R		
1	2	3	4	5	6	7	8	9
н37О	—	—	—	619 626,14	77 538,36	—	Метод спутниковых геодезических измерений (определений)	—
н38О	—	—	—	619 623,40	77 545,56	—		
н39О	—	—	—	619 618,68	77 543,83	—		
н40О	—	—	—	619 621,48	77 536,70	—		
н37О	—	—	—	619 626,14	77 538,36	—		

2. Сведения о характеристиках объекта недвижимости с кадастровым номером 24:46:0000000:11973 :

№ п/п	Наименование характеристики	Значение характеристики
1	2	3
1.	Вид объекта недвижимости	Здание
2.	Ранее присвоенный государственный учетный номер (инвентарный) здания, сооружения, объекта незавершенного строительства	—
3.	Кадастровый номер земельного участка (земельных участков), в границах которого (которых) расположены здание, сооружение, объект незавершенного строительства	24:46:5301001:650
4.	Уникальный учетный номер кадастрового квартала, в границах которого расположены здание, сооружение, объект незавершенного строительства	24:46:5301001

1	2	3
5.	Адрес здания, сооружения, объекта незавершенного строительства	Российская Федерация, Красноярский край, Дивногорск г
5.1.	Сведения о местоположении здания, сооружения, объекта незавершенного строительства (при отсутствии адреса) в структурированном в соответствии с федеральной информационной адресной системой виде	—
5.2.	Дополнительные сведения о местоположении	—
6.	Иные сведения	—

3. Пояснения к сведениям об объекте недвижимости с кадастровым номером 24:46:0000000:11973 :

1.	—

1. Сведения о характерных точках контура объекта недвижимости с кадастровым номером 24:46:0000000:12135 :

Система координат МСК-167, Зона 4 Зона № 4

Обозначение характерных точек границ	Содержатся в Едином государственном реестре недвижимости			Определены в ходе выполнения комплексных кадастровых работ			Метод определения координат	Формулы, примененные для расчета средней квадратической погрешности определения координат характерных точек (Mt), м, с подставленными в такие формулы значениями и итоговые (вычисленные) значения Mt, м
	координаты, м		Радиус, м	координаты, м		Радиус, м		
	X	Y	R	X	Y	R		
1	2	3	4	5	6	7	8	9
н41О	—	—	—	619 831,75	77 472,60	—	Метод спутниковых геодезических измерений (определений)	—
н42О	—	—	—	619 830,33	77 477,12	—		
н43О	—	—	—	619 822,39	77 474,64	—		
н44О	—	—	—	619 823,79	77 470,08	—		
н41О	—	—	—	619 831,75	77 472,60	—		

2. Сведения о характеристиках объекта недвижимости с кадастровым номером 24:46:0000000:12135 :

№ п/п	Наименование характеристики	Значение характеристики
1	2	3
1.	Вид объекта недвижимости	Здание

1	2	3
2.	Ранее присвоенный государственный учетный номер (инвентарный) здания, сооружения, объекта незавершенного строительства	—
3.	Кадастровый номер земельного участка (земельных участков), в границах которого (которых) расположены здание, сооружение, объект незавершенного строительства	24:46:5301001:336
4.	Уникальный учетный номер кадастрового квартала, в границах которого расположены здание, сооружение, объект незавершенного строительства	24:46:0000000, 24:46:5301001
5.	Адрес здания, сооружения, объекта незавершенного строительства	Российская Федерация, Красноярский край, Дивногорск г
5.1.	Сведения о местоположении здания, сооружения, объекта незавершенного строительства (при отсутствии адреса) в структурированном в соответствии с федеральной информационной адресной системой виде	—
5.2.	Дополнительные сведения о местоположении	—
6.	Иные сведения	—

3. Пояснения к сведениям об объекте недвижимости с кадастровым номером 24:46:0000000:12135 :

1.	—

1. Сведения о характерных точках контура объекта недвижимости с кадастровым номером 24:46:0000000:12144 :

Система координат МСК-167, Зона 4 Зона № 4

Обозначение характерных точек границ	Содержатся в Едином государственном реестре недвижимости			Определены в ходе выполнения комплексных кадастровых работ			Метод определения координат	Формулы, примененные для расчета средней квадратической погрешности определения координат характерных точек (Mt), м, с подставленными в такие формулы значениями и итоговые (вычисленные) значения Mt, м
	координаты, м		Радиус, м	координаты, м		Радиус, м		
	X	Y	R	X	Y	R		
1	2	3	4	5	6	7	8	9
н45О	—	—	—	619 645,98	77 169,92	—	Метод спутниковых геодезических измерений (определений)	—
н46О	—	—	—	619 644,81	77 173,24	—		
н47О	—	—	—	619 639,00	77 171,47	—		

1	2	3	4	5	6	7	8	9
н48О	—	—	—	619 640,11	77 167,95	—	Метод спутниковых геодезических измерений (определений)	—
н45О	—	—	—	619 645,98	77 169,92	—		

2. Сведения о характеристиках объекта недвижимости с кадастровым номером 24:46:0000000:12144 :

№ п/п	Наименование характеристики	Значение характеристики
1	2	3
1.	Вид объекта недвижимости	Здание
2.	Ранее присвоенный государственный учетный номер (инвентарный) здания, сооружения, объекта незавершенного строительства	—
3.	Кадастровый номер земельного участка (земельных участков), в границах которого (которых) расположены здание, сооружение, объект незавершенного строительства	24:46:5301001:991
4.	Уникальный учетный номер кадастрового квартала, в границах которого расположены здание, сооружение, объект незавершенного строительства	24:46:5301001
5.	Адрес здания, сооружения, объекта незавершенного строительства	Российская Федерация, Красноярский край, Дивногорск г
5.1.	Сведения о местоположении здания, сооружения, объекта незавершенного строительства (при отсутствии адреса) в структурированном в соответствии с федеральной информационной адресной системой виде	—
5.2.	Дополнительные сведения о местоположении	—
6.	Иные сведения	—

3. Пояснения к сведениям об объекте недвижимости с кадастровым номером 24:46:0000000:12144 :

1.	—

1. Сведения о характерных точках контура объекта недвижимости с кадастровым номером 24:46:0000000:12161 :

Система координат МСК-167, Зона 4 Зона № 4

Обозначение характерных точек границ	Содержатся в Едином государственном реестре недвижимости			Определены в ходе выполнения комплексных кадастровых работ			Метод определения координат	Формулы, примененные для расчета средней квадратической погрешности определения координат характерных точек (Mt), м, с подставленными в такие формулы значениями и итоговые (вычисленные) значения Mt, м
	координаты, м		Радиус, м	координаты, м		Радиус, м		
	X	Y	R	X	Y	R		
1	2	3	4	5	6	7	8	9
н49О	—	—	—	619 586,15	77 455,66	—	Метод спутниковых геодезических измерений (определений)	—
н50О	—	—	—	619 583,30	77 464,41	—		
н51О	—	—	—	619 575,44	77 461,77	—		
н52О	—	—	—	619 578,46	77 453,04	—		
н49О	—	—	—	619 586,15	77 455,66	—		

2. Сведения о характеристиках объекта недвижимости с кадастровым номером 24:46:0000000:12161 :

№ п/п	Наименование характеристики	Значение характеристики
1	2	3
1.	Вид объекта недвижимости	Здание
2.	Ранее присвоенный государственный учетный номер (инвентарный) здания, сооружения, объекта незавершенного строительства	—
3.	Кадастровый номер земельного участка (земельных участков), в границах которого (которых) расположены здание, сооружение, объект незавершенного строительства	24:46:5301001:319
4.	Уникальный учетный номер кадастрового квартала, в границах которого расположены здание, сооружение, объект незавершенного строительства	24:46:5301001

1	2	3
5.	Адрес здания, сооружения, объекта незавершенного строительства	Российская Федерация, Красноярский край, Дивногорск г
5.1.	Сведения о местоположении здания, сооружения, объекта незавершенного строительства (при отсутствии адреса) в структурированном в соответствии с федеральной информационной адресной системой виде	—
5.2.	Дополнительные сведения о местоположении	—
6.	Иные сведения	—

3. Пояснения к сведениям об объекте недвижимости с кадастровым номером 24:46:0000000:12161 :

1.	—

1. Сведения о характерных точках контура объекта недвижимости с кадастровым номером 24:46:0000000:12164 :

Система координат МСК-167, Зона 4 Зона № 4

Обозначение характерных точек границ	Содержатся в Едином государственном реестре недвижимости			Определены в ходе выполнения комплексных кадастровых работ			Метод определения координат	Формулы, примененные для расчета средней квадратической погрешности определения координат характерных точек (Mt), м, с подставленными в такие формулы значениями и итоговые (вычисленные) значения Mt, м
	координаты, м		Радиус, м	координаты, м		Радиус, м		
	X	Y	R	X	Y	R		
1	2	3	4	5	6	7	8	9
н53О	—	—	—	619 654,25	77 286,01	—	Метод спутниковых геодезических измерений (определений)	—
н54О	—	—	—	619 651,48	77 293,18	—		
н55О	—	—	—	619 645,61	77 290,97	—		
н56О	—	—	—	619 648,37	77 283,74	—		
н53О	—	—	—	619 654,25	77 286,01	—		

2. Сведения о характеристиках объекта недвижимости с кадастровым номером 24:46:0000000:12164 :

№ п/п	Наименование характеристики	Значение характеристики
1	2	3
1.	Вид объекта недвижимости	Здание

1	2	3
2.	Ранее присвоенный государственный учетный номер (инвентарный) здания, сооружения, объекта незавершенного строительства	—
3.	Кадастровый номер земельного участка (земельных участков), в границах которого (которых) расположены здание, сооружение, объект незавершенного строительства	24:46:5301001:477
4.	Уникальный учетный номер кадастрового квартала, в границах которого расположены здание, сооружение, объект незавершенного строительства	24:46:5301001
5.	Адрес здания, сооружения, объекта незавершенного строительства	Российская Федерация, Красноярский край, Дивногорск г
5.1.	Сведения о местоположении здания, сооружения, объекта незавершенного строительства (при отсутствии адреса) в структурированном в соответствии с федеральной информационной адресной системой виде	—
5.2.	Дополнительные сведения о местоположении	—
6.	Иные сведения	—

3. Пояснения к сведениям об объекте недвижимости с кадастровым номером 24:46:0000000:12164 :

1.	—

1. Сведения о характерных точках контура объекта недвижимости с кадастровым номером 24:46:0000000:12180 :

Система координат МСК-167, Зона 4 Зона № 4

Обозначение характерных точек границ	Содержатся в Едином государственном реестре недвижимости			Определены в ходе выполнения комплексных кадастровых работ			Метод определения координат	Формулы, примененные для расчета средней квадратической погрешности определения координат характерных точек (Mt), м, с подставленными в такие формулы значениями и итоговые (вычисленные) значения Mt, м
	координаты, м		Радиус, м	координаты, м		Радиус, м		
	X	Y	R	X	Y	R		
1	2	3	4	5	6	7	8	9
н57О	—	—	—	619 764,34	77 183,71	—	Метод спутниковых геодезических измерений (определений)	—
н58О	—	—	—	619 762,84	77 187,95	—		
н59О	—	—	—	619 758,97	77 186,61	—		

1	2	3	4	5	6	7	8	9
н60О	—	—	—	619 760,52	77 182,33	—	Метод спутниковых геодезических измерений (определений)	—
н57О	—	—	—	619 764,34	77 183,71	—		

2. Сведения о характеристиках объекта недвижимости с кадастровым номером 24:46:0000000:12180 :

№ п/п	Наименование характеристики	Значение характеристики
1	2	3
1.	Вид объекта недвижимости	Здание
2.	Ранее присвоенный государственный учетный номер (инвентарный) здания, сооружения, объекта незавершенного строительства	—
3.	Кадастровый номер земельного участка (земельных участков), в границах которого (которых) расположены здание, сооружение, объект незавершенного строительства	24:46:5301001:369
4.	Уникальный учетный номер кадастрового квартала, в границах которого расположены здание, сооружение, объект незавершенного строительства	24:46:5301001
5.	Адрес здания, сооружения, объекта незавершенного строительства	Российская Федерация, Красноярский край, Дивногорск г
5.1.	Сведения о местоположении здания, сооружения, объекта незавершенного строительства (при отсутствии адреса) в структурированном в соответствии с федеральной информационной адресной системой виде	—
5.2.	Дополнительные сведения о местоположении	—
6.	Иные сведения	—

3. Пояснения к сведениям об объекте недвижимости с кадастровым номером 24:46:0000000:12180 :

1.	—

1. Сведения о характерных точках контура объекта недвижимости с кадастровым номером 24:46:0000000:12181 :

Система координат МСК-167, Зона 4 Зона № 4

Обозначение характерных точек границ	Содержатся в Едином государственном реестре недвижимости			Определены в ходе выполнения комплексных кадастровых работ			Метод определения координат	Формулы, примененные для расчета средней квадратической погрешности определения координат характерных точек (Mt), м, с подставленными в такие формулы значениями и итоговые (вычисленные) значения Mt, м
	координаты, м		Радиус, м	координаты, м		Радиус, м		
	X	Y	R	X	Y	R		
1	2	3	4	5	6	7	8	9
н61О	—	—	—	619 699,41	77 474,47	—	Метод спутниковых геодезических измерений (определений)	—
н62О	—	—	—	619 697,34	77 480,24	—		
н63О	—	—	—	619 690,61	77 477,87	—		
н64О	—	—	—	619 692,68	77 471,99	—		
н61О	—	—	—	619 699,41	77 474,47	—		

2. Сведения о характеристиках объекта недвижимости с кадастровым номером 24:46:0000000:12181 :

№ п/п	Наименование характеристики	Значение характеристики
1	2	3
1.	Вид объекта недвижимости	Здание
2.	Ранее присвоенный государственный учетный номер (инвентарный) здания, сооружения, объекта незавершенного строительства	—
3.	Кадастровый номер земельного участка (земельных участков), в границах которого (которых) расположены здание, сооружение, объект незавершенного строительства	24:46:5301001:551
4.	Уникальный учетный номер кадастрового квартала, в границах которого расположены здание, сооружение, объект незавершенного строительства	24:46:5301001

1	2	3
5.	Адрес здания, сооружения, объекта незавершенного строительства	Российская Федерация, Красноярский край, Дивногорск г
5.1.	Сведения о местоположении здания, сооружения, объекта незавершенного строительства (при отсутствии адреса) в структурированном в соответствии с федеральной информационной адресной системой виде	—
5.2.	Дополнительные сведения о местоположении	—
6.	Иные сведения	—

3. Пояснения к сведениям об объекте недвижимости с кадастровым номером 24:46:0000000:12181 :

1.	—

1. Сведения о характерных точках контура объекта недвижимости с кадастровым номером 24:46:0000000:12183 :

Система координат МСК-167, Зона 4 Зона № 4

Обозначение характерных точек границ	Содержатся в Едином государственном реестре недвижимости			Определены в ходе выполнения комплексных кадастровых работ			Метод определения координат	Формулы, примененные для расчета средней квадратической погрешности определения координат характерных точек (Mt), м, с подставленными в такие формулы значениями и итоговые (вычисленные) значения Mt, м
	координаты, м		Радиус, м	координаты, м		Радиус, м		
	X	Y	R	X	Y	R		
1	2	3	4	5	6	7	8	9
н65О	—	—	—	619 589,96	77 641,41	—	Метод спутниковых геодезических измерений (определений)	—
н66О	—	—	—	619 587,44	77 654,17	—		
н67О	—	—	—	619 580,86	77 652,85	—		
н68О	—	—	—	619 583,34	77 640,19	—		
н65О	—	—	—	619 589,96	77 641,41	—		

2. Сведения о характеристиках объекта недвижимости с кадастровым номером 24:46:0000000:12183 :

№ п/п	Наименование характеристики	Значение характеристики
1	2	3
1.	Вид объекта недвижимости	Здание

1	2	3
2.	Ранее присвоенный государственный учетный номер (инвентарный) здания, сооружения, объекта незавершенного строительства	—
3.	Кадастровый номер земельного участка (земельных участков), в границах которого (которых) расположены здание, сооружение, объект незавершенного строительства	24:46:5301001:192
4.	Уникальный учетный номер кадастрового квартала, в границах которого расположены здание, сооружение, объект незавершенного строительства	24:46:5301001
5.	Адрес здания, сооружения, объекта незавершенного строительства	Российская Федерация, Красноярский край, Дивногорск г
5.1.	Сведения о местоположении здания, сооружения, объекта незавершенного строительства (при отсутствии адреса) в структурированном в соответствии с федеральной информационной адресной системой виде	—
5.2.	Дополнительные сведения о местоположении	—
6.	Иные сведения	—

3. Пояснения к сведениям об объекте недвижимости с кадастровым номером 24:46:0000000:12183 :

1.	—

1. Сведения о характерных точках контура объекта недвижимости с кадастровым номером 24:46:0000000:12184 :

Система координат МСК-167, Зона 4 Зона № 4

Обозначение характерных точек границ	Содержатся в Едином государственном реестре недвижимости			Определены в ходе выполнения комплексных кадастровых работ			Метод определения координат	Формулы, примененные для расчета средней квадратической погрешности определения координат характерных точек (Mt), м, с подставленными в такие формулы значениями и итоговые (вычисленные) значения Mt, м
	координаты, м		Радиус, м	координаты, м		Радиус, м		
	X	Y	R	X	Y	R		
1	2	3	4	5	6	7	8	9
н69О	—	—	—	619 775,89	77 354,25	—	Метод спутниковых геодезических измерений (определений)	—
н70О	—	—	—	619 770,97	77 365,79	—		
н71О	—	—	—	619 764,96	77 363,13	—		

1	2	3	4	5	6	7	8	9
н72О	—	—	—	619 769,83	77 351,91	—	Метод спутниковых геодезических измерений (определений)	—
н69О	—	—	—	619 775,89	77 354,25	—		

2. Сведения о характеристиках объекта недвижимости с кадастровым номером 24:46:0000000:12184 :

№ п/п	Наименование характеристики	Значение характеристики
1	2	3
1.	Вид объекта недвижимости	Здание
2.	Ранее присвоенный государственный учетный номер (инвентарный) здания, сооружения, объекта незавершенного строительства	—
3.	Кадастровый номер земельного участка (земельных участков), в границах которого (которых) расположены здание, сооружение, объект незавершенного строительства	24:46:5301001:146
4.	Уникальный учетный номер кадастрового квартала, в границах которого расположены здание, сооружение, объект незавершенного строительства	24:46:5301001
5.	Адрес здания, сооружения, объекта незавершенного строительства	Российская Федерация, Красноярский край, Дивногорск г
5.1.	Сведения о местоположении здания, сооружения, объекта незавершенного строительства (при отсутствии адреса) в структурированном в соответствии с федеральной информационной адресной системой виде	—
5.2.	Дополнительные сведения о местоположении	—
6.	Иные сведения	—

3. Пояснения к сведениям об объекте недвижимости с кадастровым номером 24:46:0000000:12184 :

1.	—

1. Сведения о характерных точках контура объекта недвижимости с кадастровым номером 24:46:0000000:12193 :

Система координат МСК-167, Зона 4 Зона № 4

Обозначение характерных точек границ	Содержатся в Едином государственном реестре недвижимости			Определены в ходе выполнения комплексных кадастровых работ			Метод определения координат	Формулы, примененные для расчета средней квадратической погрешности определения координат характерных точек (Mt), м, с подставленными в такие формулы значениями и итоговые (вычисленные) значения Mt, м
	координаты, м		Радиус, м	координаты, м		Радиус, м		
	X	Y	R	X	Y	R		
1	2	3	4	5	6	7	8	9
н73О	—	—	—	619 665,04	77 520,45	—	Метод спутниковых геодезических измерений (определений)	—
н74О	—	—	—	619 662,59	77 526,20	—		
н75О	—	—	—	619 657,61	77 524,14	—		
н76О	—	—	—	619 660,10	77 518,30	—		
н73О	—	—	—	619 665,04	77 520,45	—		

2. Сведения о характеристиках объекта недвижимости с кадастровым номером 24:46:0000000:12193 :

№ п/п	Наименование характеристики	Значение характеристики
1	2	3
1.	Вид объекта недвижимости	Здание
2.	Ранее присвоенный государственный учетный номер (инвентарный) здания, сооружения, объекта незавершенного строительства	—
3.	Кадастровый номер земельного участка (земельных участков), в границах которого (которых) расположены здание, сооружение, объект незавершенного строительства	24:46:5301001:1048
4.	Уникальный учетный номер кадастрового квартала, в границах которого расположены здание, сооружение, объект незавершенного строительства	24:46:5301001

1	2	3
5.	Адрес здания, сооружения, объекта незавершенного строительства	Российская Федерация, Красноярский край, Дивногорск г
5.1.	Сведения о местоположении здания, сооружения, объекта незавершенного строительства (при отсутствии адреса) в структурированном в соответствии с федеральной информационной адресной системой виде	—
5.2.	Дополнительные сведения о местоположении	—
6.	Иные сведения	—

3. Пояснения к сведениям об объекте недвижимости с кадастровым номером 24:46:0000000:12193 :

1.	—

1. Сведения о характерных точках контура объекта недвижимости с кадастровым номером 24:46:0000000:12194 :

Система координат МСК-167, Зона 4 Зона № 4

Обозначение характерных точек границ	Содержатся в Едином государственном реестре недвижимости			Определены в ходе выполнения комплексных кадастровых работ			Метод определения координат	Формулы, примененные для расчета средней квадратической погрешности определения координат характерных точек (Mt), м, с подставленными в такие формулы значениями и итоговые (вычисленные) значения Mt, м
	координаты, м		Радиус, м	координаты, м		Радиус, м		
	X	Y	R	X	Y	R		
1	2	3	4	5	6	7	8	9
н77О	—	—	—	619 624,16	77 509,91	—	Метод спутниковых геодезических измерений (определений)	—
н78О	—	—	—	619 622,60	77 514,20	—		
н79О	—	—	—	619 617,40	77 512,34	—		
н80О	—	—	—	619 618,90	77 508,08	—		
н77О	—	—	—	619 624,16	77 509,91	—		

2. Сведения о характеристиках объекта недвижимости с кадастровым номером 24:46:0000000:12194 :

№ п/п	Наименование характеристики	Значение характеристики
1	2	3
1.	Вид объекта недвижимости	Здание

1	2	3
2.	Ранее присвоенный государственный учетный номер (инвентарный) здания, сооружения, объекта незавершенного строительства	—
3.	Кадастровый номер земельного участка (земельных участков), в границах которого (которых) расположены здание, сооружение, объект незавершенного строительства	24:46:5301001:645
4.	Уникальный учетный номер кадастрового квартала, в границах которого расположены здание, сооружение, объект незавершенного строительства	24:46:5301001
5.	Адрес здания, сооружения, объекта незавершенного строительства	Российская Федерация, Красноярский край, Дивногорск г
5.1.	Сведения о местоположении здания, сооружения, объекта незавершенного строительства (при отсутствии адреса) в структурированном в соответствии с федеральной информационной адресной системой виде	—
5.2.	Дополнительные сведения о местоположении	—
6.	Иные сведения	—

3. Пояснения к сведениям об объекте недвижимости с кадастровым номером 24:46:0000000:12194 :

1.	—

1. Сведения о характерных точках контура объекта недвижимости с кадастровым номером 24:46:0000000:12201 :

Система координат МСК-167, Зона 4 Зона № 4

Обозначение характерных точек границ	Содержатся в Едином государственном реестре недвижимости			Определены в ходе выполнения комплексных кадастровых работ			Метод определения координат	Формулы, примененные для расчета средней квадратической погрешности определения координат характерных точек (Mt), м, с подставленными в такие формулы значениями и итоговые (вычисленные) значения Mt, м
	координаты, м		Радиус, м	координаты, м		Радиус, м		
	X	Y	R	X	Y	R		
1	2	3	4	5	6	7	8	9
н81О	—	—	—	619 693,14	77 435,00	—	Метод спутниковых геодезических измерений (определений)	—
н82О	—	—	—	619 693,16	77 435,10	—		
н83О	—	—	—	619 691,04	77 440,78	—		

1	2	3	4	5	6	7	8	9
н84О	—	—	—	619 684,92	77 438,54	—	Метод спутниковых геодезических измерений (определений)	—
н85О	—	—	—	619 686,90	77 432,64	—		
н81О	—	—	—	619 693,14	77 435,00	—		

2. Сведения о характеристиках объекта недвижимости с кадастровым номером 24:46:0000000:12201 :

№ п/п	Наименование характеристики	Значение характеристики
1	2	3
1.	Вид объекта недвижимости	Здание
2.	Ранее присвоенный государственный учетный номер (инвентарный) здания, сооружения, объекта незавершенного строительства	—
3.	Кадастровый номер земельного участка (земельных участков), в границах которого (которых) расположены здание, сооружение, объект незавершенного строительства	24:46:5301001:553
4.	Уникальный учетный номер кадастрового квартала, в границах которого расположены здание, сооружение, объект незавершенного строительства	24:46:5301001
5.	Адрес здания, сооружения, объекта незавершенного строительства	Российская Федерация, Красноярский край, Дивногорск г
5.1.	Сведения о местоположении здания, сооружения, объекта незавершенного строительства (при отсутствии адреса) в структурированном в соответствии с федеральной информационной адресной системой виде	—
5.2.	Дополнительные сведения о местоположении	—
6.	Иные сведения	—

3. Пояснения к сведениям об объекте недвижимости с кадастровым номером 24:46:0000000:12201 :

1.	—

1. Сведения о характерных точках контура объекта недвижимости с кадастровым номером 24:46:0000000:12214 :

Система координат МСК-167, Зона 4 Зона № 4

Обозначение характерных точек границ	Содержатся в Едином государственном реестре недвижимости			Определены в ходе выполнения комплексных кадастровых работ			Метод определения координат	Формулы, примененные для расчета средней квадратической погрешности определения координат характерных точек (Mt), м, с подставленными в такие формулы значениями и итоговые (вычисленные) значения Mt, м
	координаты, м		Радиус, м	координаты, м		Радиус, м		
	X	Y	R	X	Y	R		
1	2	3	4	5	6	7	8	9
н86О	—	—	—	619 645,58	77 147,76	—	Метод спутниковых геодезических измерений (определений)	—
н87О	—	—	—	619 643,80	77 152,76	—		
н88О	—	—	—	619 638,20	77 150,63	—		
н89О	—	—	—	619 639,95	77 145,66	—		
н86О	—	—	—	619 645,58	77 147,76	—		

2. Сведения о характеристиках объекта недвижимости с кадастровым номером 24:46:0000000:12214 :

№ п/п	Наименование характеристики	Значение характеристики
1	2	3
1.	Вид объекта недвижимости	Здание
2.	Ранее присвоенный государственный учетный номер (инвентарный) здания, сооружения, объекта незавершенного строительства	—
3.	Кадастровый номер земельного участка (земельных участков), в границах которого (которых) расположены здание, сооружение, объект незавершенного строительства	24:46:5301001:325
4.	Уникальный учетный номер кадастрового квартала, в границах которого расположены здание, сооружение, объект незавершенного строительства	24:46:5301001

1	2	3
5.	Адрес здания, сооружения, объекта незавершенного строительства	Российская Федерация, Красноярский край, Дивногорск г
5.1.	Сведения о местоположении здания, сооружения, объекта незавершенного строительства (при отсутствии адреса) в структурированном в соответствии с федеральной информационной адресной системой виде	—
5.2.	Дополнительные сведения о местоположении	—
6.	Иные сведения	—

3. Пояснения к сведениям об объекте недвижимости с кадастровым номером 24:46:0000000:12214 :

1.	—

1. Сведения о характерных точках контура объекта недвижимости с кадастровым номером 24:46:0000000:13123 :

Система координат МСК-167, Зона 4 Зона № 4

Обозначение характерных точек границ	Содержатся в Едином государственном реестре недвижимости			Определены в ходе выполнения комплексных кадастровых работ			Метод определения координат	Формулы, примененные для расчета средней квадратической погрешности определения координат характерных точек (Mt), м, с подставленными в такие формулы значениями и итоговые (вычисленные) значения Mt, м
	координаты, м		Радиус, м	координаты, м		Радиус, м		
	X	Y	R	X	Y	R		
1	2	3	4	5	6	7	8	9
н90О	—	—	—	619 673,53	77 675,32	—	Метод спутниковых геодезических измерений (определений)	—
н91О	—	—	—	619 671,58	77 682,17	—		
н92О	—	—	—	619 665,30	77 680,45	—		
н93О	—	—	—	619 667,36	77 673,46	—		
н90О	—	—	—	619 673,53	77 675,32	—		

2. Сведения о характеристиках объекта недвижимости с кадастровым номером 24:46:0000000:13123 :

№ п/п	Наименование характеристики	Значение характеристики
1	2	3
1.	Вид объекта недвижимости	Здание

1	2	3
2.	Ранее присвоенный государственный учетный номер (инвентарный) здания, сооружения, объекта незавершенного строительства	—
3.	Кадастровый номер земельного участка (земельных участков), в границах которого (которых) расположены здание, сооружение, объект незавершенного строительства	24:46:5301001:159
4.	Уникальный учетный номер кадастрового квартала, в границах которого расположены здание, сооружение, объект незавершенного строительства	24:46:5301001
5.	Адрес здания, сооружения, объекта незавершенного строительства	Российская Федерация, Красноярский край, Дивногорск г
5.1.	Сведения о местоположении здания, сооружения, объекта незавершенного строительства (при отсутствии адреса) в структурированном в соответствии с федеральной информационной адресной системой виде	—
5.2.	Дополнительные сведения о местоположении	—
6.	Иные сведения	—

3. Пояснения к сведениям об объекте недвижимости с кадастровым номером 24:46:0000000:13123 :

1.	—

1. Сведения о характерных точках контура объекта недвижимости с кадастровым номером 24:46:0000000:13134 :

Система координат МСК-167, Зона 4 Зона № 4

Обозначение характерных точек границ	Содержатся в Едином государственном реестре недвижимости			Определены в ходе выполнения комплексных кадастровых работ			Метод определения координат	Формулы, примененные для расчета средней квадратической погрешности определения координат характерных точек (Mt), м, с подставленными в такие формулы значениями и итоговые (вычисленные) значения Mt, м
	координаты, м		Радиус, м	координаты, м		Радиус, м		
	X	Y	R	X	Y	R		
1	2	3	4	5	6	7	8	9
н94О	—	—	—	619 808,18	77 550,93	—	Метод спутниковых геодезических измерений (определений)	—
н95О	—	—	—	619 806,70	77 555,50	—		
н96О	—	—	—	619 799,08	77 553,07	—		

1	2	3	4	5	6	7	8	9
н97О	—	—	—	619 800,54	77 548,50	—	Метод спутниковых геодезических измерений (определений)	—
н94О	—	—	—	619 808,18	77 550,93	—		

2. Сведения о характеристиках объекта недвижимости с кадастровым номером 24:46:0000000:13134 :

№ п/п	Наименование характеристики	Значение характеристики
1	2	3
1.	Вид объекта недвижимости	Здание
2.	Ранее присвоенный государственный учетный номер (инвентарный) здания, сооружения, объекта незавершенного строительства	—
3.	Кадастровый номер земельного участка (земельных участков), в границах которого (которых) расположены здание, сооружение, объект незавершенного строительства	24:46:5301001:343
4.	Уникальный учетный номер кадастрового квартала, в границах которого расположены здание, сооружение, объект незавершенного строительства	24:46:5301001
5.	Адрес здания, сооружения, объекта незавершенного строительства	Российская Федерация, Красноярский край, Дивногорск г
5.1.	Сведения о местоположении здания, сооружения, объекта незавершенного строительства (при отсутствии адреса) в структурированном в соответствии с федеральной информационной адресной системой виде	—
5.2.	Дополнительные сведения о местоположении	—
6.	Иные сведения	—

3. Пояснения к сведениям об объекте недвижимости с кадастровым номером 24:46:0000000:13134 :

1.	—

1. Сведения о характерных точках контура объекта недвижимости с кадастровым номером 24:46:0000000:13142 :

Система координат МСК-167, Зона 4 Зона № 4

Обозначение характерных точек границ	Содержатся в Едином государственном реестре недвижимости			Определены в ходе выполнения комплексных кадастровых работ			Метод определения координат	Формулы, примененные для расчета средней квадратической погрешности определения координат характерных точек (Mt), м, с подставленными в такие формулы значениями и итоговые (вычисленные) значения Mt, м
	координаты, м		Радиус, м	координаты, м		Радиус, м		
	X	Y	R	X	Y	R		
1	2	3	4	5	6	7	8	9
н98О	—	—	—	619 653,07	77 228,85	—	Метод спутниковых геодезических измерений (определений)	—
н99О	—	—	—	619 651,23	77 233,31	—		
н100О	—	—	—	619 646,18	77 231,36	—		
н101О	—	—	—	619 647,90	77 226,68	—		
н98О	—	—	—	619 653,07	77 228,85	—		

2. Сведения о характеристиках объекта недвижимости с кадастровым номером 24:46:0000000:13142 :

№ п/п	Наименование характеристики	Значение характеристики
1	2	3
1.	Вид объекта недвижимости	Здание
2.	Ранее присвоенный государственный учетный номер (инвентарный) здания, сооружения, объекта незавершенного строительства	—
3.	Кадастровый номер земельного участка (земельных участков), в границах которого (которых) расположены здание, сооружение, объект незавершенного строительства	24:46:5301001:428
4.	Уникальный учетный номер кадастрового квартала, в границах которого расположены здание, сооружение, объект незавершенного строительства	24:46:5301001

1	2	3
5.	Адрес здания, сооружения, объекта незавершенного строительства	Российская Федерация, Красноярский край, Дивногорск г
5.1.	Сведения о местоположении здания, сооружения, объекта незавершенного строительства (при отсутствии адреса) в структурированном в соответствии с федеральной информационной адресной системой виде	—
5.2.	Дополнительные сведения о местоположении	—
6.	Иные сведения	—

3. Пояснения к сведениям об объекте недвижимости с кадастровым номером 24:46:0000000:13142 :

1.	—

1. Сведения о характерных точках контура объекта недвижимости с кадастровым номером 24:46:0000000:13155 :

Система координат МСК-167, Зона 4 Зона № 4

Обозначение характерных точек границ	Содержатся в Едином государственном реестре недвижимости			Определены в ходе выполнения комплексных кадастровых работ			Метод определения координат	Формулы, примененные для расчета средней квадратической погрешности определения координат характерных точек (Mt), м, с подставленными в такие формулы значениями и итоговые (вычисленные) значения Mt, м
	координаты, м		Радиус, м	координаты, м		Радиус, м		
	X	Y	R	X	Y	R		
1	2	3	4	5	6	7	8	9
н102О	—	—	—	619 628,14	77 198,68	—	Метод спутниковых геодезических измерений (определений)	—
н103О	—	—	—	619 625,94	77 205,23	—		
н104О	—	—	—	619 617,03	77 201,77	—		
н105О	—	—	—	619 619,39	77 195,41	—		
н102О	—	—	—	619 628,14	77 198,68	—		

2. Сведения о характеристиках объекта недвижимости с кадастровым номером 24:46:0000000:13155 :

№ п/п	Наименование характеристики	Значение характеристики
1	2	3
1.	Вид объекта недвижимости	Здание

1	2	3
2.	Ранее присвоенный государственный учетный номер (инвентарный) здания, сооружения, объекта незавершенного строительства	—
3.	Кадастровый номер земельного участка (земельных участков), в границах которого (которых) расположены здание, сооружение, объект незавершенного строительства	24:46:5301001:429
4.	Уникальный учетный номер кадастрового квартала, в границах которого расположены здание, сооружение, объект незавершенного строительства	24:46:5301001
5.	Адрес здания, сооружения, объекта незавершенного строительства	Российская Федерация, Красноярский край, Дивногорск г
5.1.	Сведения о местоположении здания, сооружения, объекта незавершенного строительства (при отсутствии адреса) в структурированном в соответствии с федеральной информационной адресной системой виде	—
5.2.	Дополнительные сведения о местоположении	—
6.	Иные сведения	—

3. Пояснения к сведениям об объекте недвижимости с кадастровым номером 24:46:0000000:13155 :

1.	—

1. Сведения о характерных точках контура объекта недвижимости с кадастровым номером 24:46:0000000:13250 :

Система координат МСК-167, Зона 4 Зона № 4

Обозначение характерных точек границ	Содержатся в Едином государственном реестре недвижимости			Определены в ходе выполнения комплексных кадастровых работ			Метод определения координат	Формулы, примененные для расчета средней квадратической погрешности определения координат характерных точек (Mt), м, с подставленными в такие формулы значениями и итоговые (вычисленные) значения Mt, м
	координаты, м		Радиус, м	координаты, м		Радиус, м		
	X	Y	R	X	Y	R		
1	2	3	4	5	6	7	8	9
н106О	—	—	—	619 620,92	77 351,49	—	Метод спутниковых геодезических измерений (определений)	—
н107О	—	—	—	619 617,66	77 359,79	—		
н108О	—	—	—	619 609,30	77 356,37	—		

1	2	3	4	5	6	7	8	9
н109О	—	—	—	619 612,58	77 348,27	—	Метод спутниковых геодезических измерений (определений)	—
н106О	—	—	—	619 620,92	77 351,49	—		

2. Сведения о характеристиках объекта недвижимости с кадастровым номером 24:46:0000000:13250 :

№ п/п	Наименование характеристики	Значение характеристики
1	2	3
1.	Вид объекта недвижимости	Здание
2.	Ранее присвоенный государственный учетный номер (инвентарный) здания, сооружения, объекта незавершенного строительства	—
3.	Кадастровый номер земельного участка (земельных участков), в границах которого (которых) расположены здание, сооружение, объект незавершенного строительства	24:46:5301001:97
4.	Уникальный учетный номер кадастрового квартала, в границах которого расположены здание, сооружение, объект незавершенного строительства	24:46:5301001
5.	Адрес здания, сооружения, объекта незавершенного строительства	Российская Федерация, Красноярский край, Дивногорск г
5.1.	Сведения о местоположении здания, сооружения, объекта незавершенного строительства (при отсутствии адреса) в структурированном в соответствии с федеральной информационной адресной системой виде	—
5.2.	Дополнительные сведения о местоположении	—
6.	Иные сведения	—

3. Пояснения к сведениям об объекте недвижимости с кадастровым номером 24:46:0000000:13250 :

1.	—

1. Сведения о характерных точках контура объекта недвижимости с кадастровым номером 24:46:5104001:244 :

Система координат МСК-167, Зона 4 Зона № 4

Обозначение характерных точек границ	Содержатся в Едином государственном реестре недвижимости			Определены в ходе выполнения комплексных кадастровых работ			Метод определения координат	Формулы, примененные для расчета средней квадратической погрешности определения координат характерных точек (Mt), м, с подставленными в такие формулы значениями и итоговые (вычисленные) значения Mt, м
	координаты, м		Радиус, м	координаты, м		Радиус, м		
	X	Y	R	X	Y	R		
1	2	3	4	5	6	7	8	9
н110О	—	—	—	619 799,43	77 575,53	—	Метод спутниковых геодезических измерений (определений)	—
н111О	—	—	—	619 796,47	77 584,54	—		
н112О	—	—	—	619 790,43	77 582,59	—		
н113О	—	—	—	619 793,37	77 573,58	—		
н110О	—	—	—	619 799,43	77 575,53	—		

2. Сведения о характеристиках объекта недвижимости с кадастровым номером 24:46:5104001:244 :

№ п/п	Наименование характеристики	Значение характеристики
1	2	3
1.	Вид объекта недвижимости	Здание
2.	Ранее присвоенный государственный учетный номер (инвентарный) здания, сооружения, объекта незавершенного строительства	—
3.	Кадастровый номер земельного участка (земельных участков), в границах которого (которых) расположены здание, сооружение, объект незавершенного строительства	24:46:5301001:344
4.	Уникальный учетный номер кадастрового квартала, в границах которого расположены здание, сооружение, объект незавершенного строительства	24:46:5104001, 24:46:5301001

1	2	3
5.	Адрес здания, сооружения, объекта незавершенного строительства	Российская Федерация, Красноярский край, Дивногорск г
5.1.	Сведения о местоположении здания, сооружения, объекта незавершенного строительства (при отсутствии адреса) в структурированном в соответствии с федеральной информационной адресной системой виде	—
5.2.	Дополнительные сведения о местоположении	—
6.	Иные сведения	—

3. Пояснения к сведениям об объекте недвижимости с кадастровым номером 24:46:5104001:244 :

1.	—

1. Сведения о характерных точках контура объекта недвижимости с кадастровым номером 24:46:5104001:246 :

Система координат МСК-167, Зона 4 Зона № 4

Обозначение характерных точек границ	Содержатся в Едином государственном реестре недвижимости			Определены в ходе выполнения комплексных кадастровых работ			Метод определения координат	Формулы, примененные для расчета средней квадратической погрешности определения координат характерных точек (Mt), м, с подставленными в такие формулы значениями и итоговые (вычисленные) значения Mt, м
	координаты, м		Радиус, м	координаты, м		Радиус, м		
	X	Y	R	X	Y	R		
1	2	3	4	5	6	7	8	9
н114О	—	—	—	619 816,77	77 523,89	—	Метод спутниковых геодезических измерений (определений)	—
н115О	—	—	—	619 815,32	77 528,40	—		
н116О	—	—	—	619 807,83	77 526,03	—		
н117О	—	—	—	619 809,27	77 521,53	—		
н114О	—	—	—	619 816,77	77 523,89	—		

2. Сведения о характеристиках объекта недвижимости с кадастровым номером 24:46:5104001:246 :

№ п/п	Наименование характеристики	Значение характеристики
1	2	3
1.	Вид объекта недвижимости	Здание

1	2	3
2.	Ранее присвоенный государственный учетный номер (инвентарный) здания, сооружения, объекта незавершенного строительства	—
3.	Кадастровый номер земельного участка (земельных участков), в границах которого (которых) расположены здание, сооружение, объект незавершенного строительства	24:46:5301001:342
4.	Уникальный учетный номер кадастрового квартала, в границах которого расположены здание, сооружение, объект незавершенного строительства	24:46:5104001, 24:46:5301001
5.	Адрес здания, сооружения, объекта незавершенного строительства	Российская Федерация, Красноярский край, Дивногорск г
5.1.	Сведения о местоположении здания, сооружения, объекта незавершенного строительства (при отсутствии адреса) в структурированном в соответствии с федеральной информационной адресной системой виде	—
5.2.	Дополнительные сведения о местоположении	—
6.	Иные сведения	—

3. Пояснения к сведениям об объекте недвижимости с кадастровым номером 24:46:5104001:246 :

1.	—

1. Сведения о характерных точках контура объекта недвижимости с кадастровым номером 24:46:5104001:250 :

Система координат МСК-167, Зона 4 Зона № 4

Обозначение характерных точек границ	Содержатся в Едином государственном реестре недвижимости			Определены в ходе выполнения комплексных кадастровых работ			Метод определения координат	Формулы, примененные для расчета средней квадратической погрешности определения координат характерных точек (Mt), м, с подставленными в такие формулы значениями и итоговые (вычисленные) значения Mt, м
	координаты, м		Радиус, м	координаты, м		Радиус, м		
	X	Y	R	X	Y	R		
1	2	3	4	5	6	7	8	9
н118О	—	—	—	619 824,85	77 492,75	—	Метод спутниковых геодезических измерений (определений)	—
н119О	—	—	—	619 822,05	77 502,37	—		
н120О	—	—	—	619 815,05	77 500,30	—		

1	2	3	4	5	6	7	8	9
н121О	—	—	—	619 817,88	77 490,69	—	Метод спутниковых геодезических измерений (определений)	—
н118О	—	—	—	619 824,85	77 492,75	—		

2. Сведения о характеристиках объекта недвижимости с кадастровым номером 24:46:5104001:250 :

№ п/п	Наименование характеристики	Значение характеристики
1	2	3
1.	Вид объекта недвижимости	Здание
2.	Ранее присвоенный государственный учетный номер (инвентарный) здания, сооружения, объекта незавершенного строительства	—
3.	Кадастровый номер земельного участка (земельных участков), в границах которого (которых) расположены здание, сооружение, объект незавершенного строительства	24:46:5301001:340
4.	Уникальный учетный номер кадастрового квартала, в границах которого расположены здание, сооружение, объект незавершенного строительства	24:46:5104001, 24:46:5301001
5.	Адрес здания, сооружения, объекта незавершенного строительства	Российская Федерация, Красноярский край, Дивногорск г
5.1.	Сведения о местоположении здания, сооружения, объекта незавершенного строительства (при отсутствии адреса) в структурированном в соответствии с федеральной информационной адресной системой виде	—
5.2.	Дополнительные сведения о местоположении	—
6.	Иные сведения	—

3. Пояснения к сведениям об объекте недвижимости с кадастровым номером 24:46:5104001:250 :

1.	—

1. Сведения о характерных точках контура объекта недвижимости с кадастровым номером 24:46:5104001:507 :

Система координат МСК-167, Зона 4 Зона № 4

Обозначение характерных точек границ	Содержатся в Едином государственном реестре недвижимости			Определены в ходе выполнения комплексных кадастровых работ			Метод определения координат	Формулы, примененные для расчета средней квадратической погрешности определения координат характерных точек (Mt), м, с подставленными в такие формулы значениями и итоговые (вычисленные) значения Mt, м
	координаты, м		Радиус, м	координаты, м		Радиус, м		
	X	Y	R	X	Y	R		
1	2	3	4	5	6	7	8	9
н122О	—	—	—	619 870,45	77 340,36	—	Метод спутниковых геодезических измерений (определений)	—
н123О	—	—	—	619 868,11	77 348,48	—		
н124О	—	—	—	619 859,29	77 346,16	—		
н125О	—	—	—	619 861,69	77 337,80	—		
н122О	—	—	—	619 870,45	77 340,36	—		

2. Сведения о характеристиках объекта недвижимости с кадастровым номером 24:46:5104001:507 :

№ п/п	Наименование характеристики	Значение характеристики
1	2	3
1.	Вид объекта недвижимости	Здание
2.	Ранее присвоенный государственный учетный номер (инвентарный) здания, сооружения, объекта незавершенного строительства	—
3.	Кадастровый номер земельного участка (земельных участков), в границах которого (которых) расположены здание, сооружение, объект незавершенного строительства	24:46:5301001:331
4.	Уникальный учетный номер кадастрового квартала, в границах которого расположены здание, сооружение, объект незавершенного строительства	24:46:5104001, 24:46:5301001

1	2	3
5.	Адрес здания, сооружения, объекта незавершенного строительства	Российская Федерация, Красноярский край, Дивногорск г
5.1.	Сведения о местоположении здания, сооружения, объекта незавершенного строительства (при отсутствии адреса) в структурированном в соответствии с федеральной информационной адресной системой виде	—
5.2.	Дополнительные сведения о местоположении	—
6.	Иные сведения	—

3. Пояснения к сведениям об объекте недвижимости с кадастровым номером 24:46:5104001:507 :

1.	—

1. Сведения о характерных точках контура объекта недвижимости с кадастровым номером 24:46:5104001:511 :

Система координат МСК-167, Зона 4 Зона № 4

Обозначение характерных точек границ	Содержатся в Едином государственном реестре недвижимости			Определены в ходе выполнения комплексных кадастровых работ			Метод определения координат	Формулы, примененные для расчета средней квадратической погрешности определения координат характерных точек (Mt), м, с подставленными в такие формулы значениями и итоговые (вычисленные) значения Mt, м
	координаты, м		Радиус, м	координаты, м		Радиус, м		
	X	Y	R	X	Y	R		
1	2	3	4	5	6	7	8	9
н126О	—	—	—	619 774,52	77 746,16	—	Метод спутниковых геодезических измерений (определений)	—
н127О	—	—	—	619 773,02	77 752,21	—		
н128О	—	—	—	619 763,72	77 750,10	—		
н129О	—	—	—	619 765,19	77 744,09	—		
н126О	—	—	—	619 774,52	77 746,16	—		

2. Сведения о характеристиках объекта недвижимости с кадастровым номером 24:46:5104001:511 :

№ п/п	Наименование характеристики	Значение характеристики
1	2	3
1.	Вид объекта недвижимости	Здание

1	2	3
2.	Ранее присвоенный государственный учетный номер (инвентарный) здания, сооружения, объекта незавершенного строительства	—
3.	Кадастровый номер земельного участка (земельных участков), в границах которого (которых) расположены здание, сооружение, объект незавершенного строительства	24:46:5301001:345
4.	Уникальный учетный номер кадастрового квартала, в границах которого расположены здание, сооружение, объект незавершенного строительства	24:46:5104001, 24:46:5301001
5.	Адрес здания, сооружения, объекта незавершенного строительства	Российская Федерация, Красноярский край, Дивногорск г
5.1.	Сведения о местоположении здания, сооружения, объекта незавершенного строительства (при отсутствии адреса) в структурированном в соответствии с федеральной информационной адресной системой виде	—
5.2.	Дополнительные сведения о местоположении	—
6.	Иные сведения	—

3. Пояснения к сведениям об объекте недвижимости с кадастровым номером 24:46:5104001:511 :

1.	—

1. Сведения о характерных точках контура объекта недвижимости с кадастровым номером 24:46:5301001:3288 :

Система координат МСК-167, Зона 4 Зона № 4

Обозначение характерных точек границ	Содержатся в Едином государственном реестре недвижимости			Определены в ходе выполнения комплексных кадастровых работ			Метод определения координат	Формулы, примененные для расчета средней квадратической погрешности определения координат характерных точек (Mt), м, с подставленными в такие формулы значениями и итоговые (вычисленные) значения Mt, м
	координаты, м		Радиус, м	координаты, м		Радиус, м		
	X	Y	R	X	Y	R		
1	2	3	4	5	6	7	8	9
н130О	—	—	—	620 638,33	77 557,94	—	Метод спутниковых геодезических измерений (определений)	—
н131О	—	—	—	620 635,70	77 565,95	—		
н132О	—	—	—	620 626,44	77 562,86	—		

1	2	3	4	5	6	7	8	9
н133О	—	—	—	620 629,07	77 554,80	—	Метод спутниковых геодезических измерений (определений)	—
н130О	—	—	—	620 638,33	77 557,94	—		

2. Сведения о характеристиках объекта недвижимости с кадастровым номером 24:46:5301001:3288 :

№ п/п	Наименование характеристики	Значение характеристики
1	2	3
1.	Вид объекта недвижимости	Здание
2.	Ранее присвоенный государственный учетный номер (инвентарный) здания, сооружения, объекта незавершенного строительства	—
3.	Кадастровый номер земельного участка (земельных участков), в границах которого (которых) расположены здание, сооружение, объект незавершенного строительства	24:46:5301001:898
4.	Уникальный учетный номер кадастрового квартала, в границах которого расположены здание, сооружение, объект незавершенного строительства	24:46:5301001
5.	Адрес здания, сооружения, объекта незавершенного строительства	Российская Федерация, Красноярский край, Дивногорск г
5.1.	Сведения о местоположении здания, сооружения, объекта незавершенного строительства (при отсутствии адреса) в структурированном в соответствии с федеральной информационной адресной системой виде	—
5.2.	Дополнительные сведения о местоположении	—
6.	Иные сведения	—

3. Пояснения к сведениям об объекте недвижимости с кадастровым номером 24:46:5301001:3288 :

1.	—

1. Сведения о характерных точках контура объекта недвижимости с кадастровым номером 24:46:5301001:3289 :

Система координат МСК-167, Зона 4 Зона № 4

Обозначение характерных точек границ	Содержатся в Едином государственном реестре недвижимости			Определены в ходе выполнения комплексных кадастровых работ			Метод определения координат	Формулы, примененные для расчета средней квадратической погрешности определения координат характерных точек (Mt), м, с подставленными в такие формулы значениями и итоговые (вычисленные) значения Mt, м
	координаты, м		Радиус, м	координаты, м		Радиус, м		
	X	Y	R	X	Y	R		
1	2	3	4	5	6	7	8	9
н134О	—	—	—	620 619,33	77 581,56	—	Метод спутниковых геодезических измерений (определений)	—
н135О	—	—	—	620 617,36	77 587,41	—		
н136О	—	—	—	620 611,63	77 585,54	—		
н137О	—	—	—	620 613,61	77 579,64	—		
н134О	—	—	—	620 619,33	77 581,56	—		

2. Сведения о характеристиках объекта недвижимости с кадастровым номером 24:46:5301001:3289 :

№ п/п	Наименование характеристики	Значение характеристики
1	2	3
1.	Вид объекта недвижимости	Здание
2.	Ранее присвоенный государственный учетный номер (инвентарный) здания, сооружения, объекта незавершенного строительства	—
3.	Кадастровый номер земельного участка (земельных участков), в границах которого (которых) расположены здание, сооружение, объект незавершенного строительства	24:46:5301001:899
4.	Уникальный учетный номер кадастрового квартала, в границах которого расположены здание, сооружение, объект незавершенного строительства	24:46:5301001

1	2	3
5.	Адрес здания, сооружения, объекта незавершенного строительства	Российская Федерация, Красноярский край, Дивногорск г
5.1.	Сведения о местоположении здания, сооружения, объекта незавершенного строительства (при отсутствии адреса) в структурированном в соответствии с федеральной информационной адресной системой виде	—
5.2.	Дополнительные сведения о местоположении	—
6.	Иные сведения	—

3. Пояснения к сведениям об объекте недвижимости с кадастровым номером 24:46:5301001:3289 :

1.	—

1. Сведения о характерных точках контура объекта недвижимости с кадастровым номером 24:46:5301001:3290 :

Система координат МСК-167, Зона 4 Зона № 4

Обозначение характерных точек границ	Содержатся в Едином государственном реестре недвижимости			Определены в ходе выполнения комплексных кадастровых работ			Метод определения координат	Формулы, примененные для расчета средней квадратической погрешности определения координат характерных точек (Mt), м, с подставленными в такие формулы значениями и итоговые (вычисленные) значения Mt, м
	координаты, м		Радиус, м	координаты, м		Радиус, м		
	X	Y	R	X	Y	R		
1	2	3	4	5	6	7	8	9
н138О	—	—	—	620 623,05	77 571,50	—	Метод спутниковых геодезических измерений (определений)	—
н139О	—	—	—	620 620,79	77 578,00	—		
н140О	—	—	—	620 615,01	77 576,00	—		
н141О	—	—	—	620 617,22	77 569,47	—		
н138О	—	—	—	620 623,05	77 571,50	—		

2. Сведения о характеристиках объекта недвижимости с кадастровым номером 24:46:5301001:3290 :

№ п/п	Наименование характеристики	Значение характеристики
1	2	3
1.	Вид объекта недвижимости	Здание

1	2	3
2.	Ранее присвоенный государственный учетный номер (инвентарный) здания, сооружения, объекта незавершенного строительства	—
3.	Кадастровый номер земельного участка (земельных участков), в границах которого (которых) расположены здание, сооружение, объект незавершенного строительства	24:46:5301001:899
4.	Уникальный учетный номер кадастрового квартала, в границах которого расположены здание, сооружение, объект незавершенного строительства	24:46:5301001
5.	Адрес здания, сооружения, объекта незавершенного строительства	Российская Федерация, Красноярский край, Дивногорск г
5.1.	Сведения о местоположении здания, сооружения, объекта незавершенного строительства (при отсутствии адреса) в структурированном в соответствии с федеральной информационной адресной системой виде	—
5.2.	Дополнительные сведения о местоположении	—
6.	Иные сведения	—

3. Пояснения к сведениям об объекте недвижимости с кадастровым номером 24:46:5301001:3290 :

1.	—

1. Сведения о характерных точках контура объекта недвижимости с кадастровым номером 24:46:5301001:3291 :

Система координат МСК-167, Зона 4 Зона № 4

Обозначение характерных точек границ	Содержатся в Едином государственном реестре недвижимости			Определены в ходе выполнения комплексных кадастровых работ			Метод определения координат	Формулы, примененные для расчета средней квадратической погрешности определения координат характерных точек (Mt), м, с подставленными в такие формулы значениями и итоговые (вычисленные) значения Mt, м
	координаты, м		Радиус, м	координаты, м		Радиус, м		
	X	Y	R	X	Y	R		
1	2	3	4	5	6	7	8	9
н142О	—	—	—	620 623,57	77 612,47	—	Метод спутниковых геодезических измерений (определений)	—
н143О	—	—	—	620 620,07	77 621,27	—		
н144О	—	—	—	620 599,09	77 613,25	—		

1	2	3	4	5	6	7	8	9
н145О	—	—	—	620 602,53	77 604,51	—	Метод спутниковых геодезических измерений (определений)	—
н142О	—	—	—	620 623,57	77 612,47	—		

2. Сведения о характеристиках объекта недвижимости с кадастровым номером 24:46:5301001:3291 :

№ п/п	Наименование характеристики	Значение характеристики
1	2	3
1.	Вид объекта недвижимости	Здание
2.	Ранее присвоенный государственный учетный номер (инвентарный) здания, сооружения, объекта незавершенного строительства	—
3.	Кадастровый номер земельного участка (земельных участков), в границах которого (которых) расположены здание, сооружение, объект незавершенного строительства	24:46:5301001:900
4.	Уникальный учетный номер кадастрового квартала, в границах которого расположены здание, сооружение, объект незавершенного строительства	24:46:5301001
5.	Адрес здания, сооружения, объекта незавершенного строительства	Российская Федерация, Красноярский край, Дивногорск г
5.1.	Сведения о местоположении здания, сооружения, объекта незавершенного строительства (при отсутствии адреса) в структурированном в соответствии с федеральной информационной адресной системой виде	—
5.2.	Дополнительные сведения о местоположении	—
6.	Иные сведения	—

3. Пояснения к сведениям об объекте недвижимости с кадастровым номером 24:46:5301001:3291 :

1.	—

1. Сведения о характерных точках контура объекта недвижимости с кадастровым номером 24:46:5301001:3306 :

Система координат МСК-167, Зона 4 Зона № 4

Обозначение характерных точек границ	Содержатся в Едином государственном реестре недвижимости			Определены в ходе выполнения комплексных кадастровых работ			Метод определения координат	Формулы, примененные для расчета средней квадратической погрешности определения координат характерных точек (Mt), м, с подставленными в такие формулы значениями и итоговые (вычисленные) значения Mt, м
	координаты, м		Радиус, м	координаты, м		Радиус, м		
	X	Y	R	X	Y	R		
1	2	3	4	5	6	7	8	9
н146О	—	—	—	619 613,83	77 759,43	—	Метод спутниковых геодезических измерений (определений)	—
н147О	—	—	—	619 611,58	77 766,58	—		
н148О	—	—	—	619 605,22	77 764,48	—		
н149О	—	—	—	619 607,52	77 757,40	—		
н146О	—	—	—	619 613,83	77 759,43	—		

2. Сведения о характеристиках объекта недвижимости с кадастровым номером 24:46:5301001:3306 :

№ п/п	Наименование характеристики	Значение характеристики
1	2	3
1.	Вид объекта недвижимости	Здание
2.	Ранее присвоенный государственный учетный номер (инвентарный) здания, сооружения, объекта незавершенного строительства	—
3.	Кадастровый номер земельного участка (земельных участков), в границах которого (которых) расположены здание, сооружение, объект незавершенного строительства	24:46:5301001:1120
4.	Уникальный учетный номер кадастрового квартала, в границах которого расположены здание, сооружение, объект незавершенного строительства	24:46:5301001

1	2	3
5.	Адрес здания, сооружения, объекта незавершенного строительства	Российская Федерация, Красноярский край, Дивногорск г
5.1.	Сведения о местоположении здания, сооружения, объекта незавершенного строительства (при отсутствии адреса) в структурированном в соответствии с федеральной информационной адресной системой виде	—
5.2.	Дополнительные сведения о местоположении	—
6.	Иные сведения	—

3. Пояснения к сведениям об объекте недвижимости с кадастровым номером 24:46:5301001:3306 :

1.	—

1. Сведения о характерных точках контура объекта недвижимости с кадастровым номером 24:46:5301001:3309 :

Система координат МСК-167, Зона 4 Зона № 4

Обозначение характерных точек границ	Содержатся в Едином государственном реестре недвижимости			Определены в ходе выполнения комплексных кадастровых работ			Метод определения координат	Формулы, примененные для расчета средней квадратической погрешности определения координат характерных точек (Mt), м, с подставленными в такие формулы значениями и итоговые (вычисленные) значения Mt, м
	координаты, м		Радиус, м	координаты, м		Радиус, м		
	X	Y	R	X	Y	R		
1	2	3	4	5	6	7	8	9
н150О	—	—	—	619 607,42	77 786,89	—	Метод спутниковых геодезических измерений (определений)	—
н151О	—	—	—	619 606,40	77 792,94	—		
н152О	—	—	—	619 601,02	77 791,99	—		
н153О	—	—	—	619 602,12	77 785,91	—		
н150О	—	—	—	619 607,42	77 786,89	—		

2. Сведения о характеристиках объекта недвижимости с кадастровым номером 24:46:5301001:3309 :

№ п/п	Наименование характеристики	Значение характеристики
1	2	3
1.	Вид объекта недвижимости	Здание

1	2	3
2.	Ранее присвоенный государственный учетный номер (инвентарный) здания, сооружения, объекта незавершенного строительства	—
3.	Кадастровый номер земельного участка (земельных участков), в границах которого (которых) расположены здание, сооружение, объект незавершенного строительства	24:46:5301001:198
4.	Уникальный учетный номер кадастрового квартала, в границах которого расположены здание, сооружение, объект незавершенного строительства	24:46:5301001
5.	Адрес здания, сооружения, объекта незавершенного строительства	Российская Федерация, Красноярский край, Дивногорск г
5.1.	Сведения о местоположении здания, сооружения, объекта незавершенного строительства (при отсутствии адреса) в структурированном в соответствии с федеральной информационной адресной системой виде	—
5.2.	Дополнительные сведения о местоположении	—
6.	Иные сведения	—

3. Пояснения к сведениям об объекте недвижимости с кадастровым номером 24:46:5301001:3309 :

1.	—

1. Сведения о характерных точках контура объекта недвижимости с кадастровым номером 24:46:5301001:3344 :

Система координат МСК-167, Зона 4 Зона № 4

Обозначение характерных точек границ	Содержатся в Едином государственном реестре недвижимости			Определены в ходе выполнения комплексных кадастровых работ			Метод определения координат	Формулы, примененные для расчета средней квадратической погрешности определения координат характерных точек (Mt), м, с подставленными в такие формулы значениями и итоговые (вычисленные) значения Mt, м
	координаты, м		Радиус, м	координаты, м		Радиус, м		
	X	Y	R	X	Y	R		
1	2	3	4	5	6	7	8	9
н154О	—	—	—	619 595,49	77 150,41	—	Метод спутниковых геодезических измерений (определений)	—
н155О	—	—	—	619 594,27	77 154,47	—		
н156О	—	—	—	619 588,29	77 152,64	—		

1	2	3	4	5	6	7	8	9
н157О	—	—	—	619 589,60	77 148,51	—	Метод спутниковых геодезических измерений (определений)	—
н154О	—	—	—	619 595,49	77 150,41	—		

2. Сведения о характеристиках объекта недвижимости с кадастровым номером 24:46:5301001:3344 :

№ п/п	Наименование характеристики	Значение характеристики
1	2	3
1.	Вид объекта недвижимости	Здание
2.	Ранее присвоенный государственный учетный номер (инвентарный) здания, сооружения, объекта незавершенного строительства	—
3.	Кадастровый номер земельного участка (земельных участков), в границах которого (которых) расположены здание, сооружение, объект незавершенного строительства	24:46:5301001:381
4.	Уникальный учетный номер кадастрового квартала, в границах которого расположены здание, сооружение, объект незавершенного строительства	24:46:5301001
5.	Адрес здания, сооружения, объекта незавершенного строительства	Российская Федерация, Красноярский край, Дивногорск г
5.1.	Сведения о местоположении здания, сооружения, объекта незавершенного строительства (при отсутствии адреса) в структурированном в соответствии с федеральной информационной адресной системой виде	—
5.2.	Дополнительные сведения о местоположении	—
6.	Иные сведения	—

3. Пояснения к сведениям об объекте недвижимости с кадастровым номером 24:46:5301001:3344 :

1.	—

1. Сведения о характерных точках контура объекта недвижимости с кадастровым номером 24:46:5301001:3358 :

Система координат МСК-167, Зона 4 Зона № 4

Обозначение характерных точек границ	Содержатся в Едином государственном реестре недвижимости			Определены в ходе выполнения комплексных кадастровых работ			Метод определения координат	Формулы, примененные для расчета средней квадратической погрешности определения координат характерных точек (Mt), м, с подставленными в такие формулы значениями и итоговые (вычисленные) значения Mt, м
	координаты, м		Радиус, м	координаты, м		Радиус, м		
	X	Y	R	X	Y	R		
1	2	3	4	5	6	7	8	9
н158О	—	—	—	619 529,83	77 436,54	—	Метод спутниковых геодезических измерений (определений)	—
н159О	—	—	—	619 528,76	77 441,73	—		
н160О	—	—	—	619 522,85	77 440,51	—		
н161О	—	—	—	619 523,95	77 435,19	—		
н158О	—	—	—	619 529,83	77 436,54	—		

2. Сведения о характеристиках объекта недвижимости с кадастровым номером 24:46:5301001:3358 :

№ п/п	Наименование характеристики	Значение характеристики
1	2	3
1.	Вид объекта недвижимости	Здание
2.	Ранее присвоенный государственный учетный номер (инвентарный) здания, сооружения, объекта незавершенного строительства	—
3.	Кадастровый номер земельного участка (земельных участков), в границах которого (которых) расположены здание, сооружение, объект незавершенного строительства	24:46:5301001:610
4.	Уникальный учетный номер кадастрового квартала, в границах которого расположены здание, сооружение, объект незавершенного строительства	24:46:5301001

1	2	3
5.	Адрес здания, сооружения, объекта незавершенного строительства	Российская Федерация, Красноярский край, Дивногорск г
5.1.	Сведения о местоположении здания, сооружения, объекта незавершенного строительства (при отсутствии адреса) в структурированном в соответствии с федеральной информационной адресной системой виде	—
5.2.	Дополнительные сведения о местоположении	—
6.	Иные сведения	—

3. Пояснения к сведениям об объекте недвижимости с кадастровым номером 24:46:5301001:3358 :

1.	—

1. Сведения о характерных точках контура объекта недвижимости с кадастровым номером 24:46:5301001:3383 :

Система координат МСК-167, Зона 4 Зона № 4

Обозначение характерных точек границ	Содержатся в Едином государственном реестре недвижимости			Определены в ходе выполнения комплексных кадастровых работ			Метод определения координат	Формулы, примененные для расчета средней квадратической погрешности определения координат характерных точек (Mt), м, с подставленными в такие формулы значениями и итоговые (вычисленные) значения Mt, м
	координаты, м		Радиус, м	координаты, м		Радиус, м		
	X	Y	R	X	Y	R		
1	2	3	4	5	6	7	8	9
н162О	—	—	—	619 818,45	77 438,87	—	Метод спутниковых геодезических измерений (определений)	—
н163О	—	—	—	619 815,25	77 448,51	—		
н164О	—	—	—	619 807,10	77 445,62	—		
н165О	—	—	—	619 810,40	77 436,07	—		
н162О	—	—	—	619 818,45	77 438,87	—		

2. Сведения о характеристиках объекта недвижимости с кадастровым номером 24:46:5301001:3383 :

№ п/п	Наименование характеристики	Значение характеристики
1	2	3
1.	Вид объекта недвижимости	Здание

1	2	3
2.	Ранее присвоенный государственный учетный номер (инвентарный) здания, сооружения, объекта незавершенного строительства	—
3.	Кадастровый номер земельного участка (земельных участков), в границах которого (которых) расположены здание, сооружение, объект незавершенного строительства	24:46:5301001:1172
4.	Уникальный учетный номер кадастрового квартала, в границах которого расположены здание, сооружение, объект незавершенного строительства	24:46:5301001
5.	Адрес здания, сооружения, объекта незавершенного строительства	Российская Федерация, Красноярский край, Дивногорск г
5.1.	Сведения о местоположении здания, сооружения, объекта незавершенного строительства (при отсутствии адреса) в структурированном в соответствии с федеральной информационной адресной системой виде	—
5.2.	Дополнительные сведения о местоположении	—
6.	Иные сведения	—

3. Пояснения к сведениям об объекте недвижимости с кадастровым номером 24:46:5301001:3383 :

1.	—

1. Сведения о характерных точках контура объекта недвижимости с кадастровым номером 24:46:5301001:3402 :

Система координат МСК-167, Зона 4 Зона № 4

Обозначение характерных точек границ	Содержатся в Едином государственном реестре недвижимости			Определены в ходе выполнения комплексных кадастровых работ			Метод определения координат	Формулы, примененные для расчета средней квадратической погрешности определения координат характерных точек (Mt), м, с подставленными в такие формулы значениями и итоговые (вычисленные) значения Mt, м
	координаты, м		Радиус, м	координаты, м		Радиус, м		
	X	Y	R	X	Y	R		
1	2	3	4	5	6	7	8	9
н166О	—	—	—	619 604,87	77 461,25	—	Метод спутниковых геодезических измерений (определений)	—
н167О	—	—	—	619 604,90	77 461,25	—		
н168О	—	—	—	619 602,15	77 470,90	—		

1	2	3	4	5	6	7	8	9
н169О	—	—	—	619 595,37	77 469,02	—	Метод спутниковых геодезических измерений (определений)	—
н170О	—	—	—	619 598,01	77 459,43	—		
н166О	—	—	—	619 604,87	77 461,25	—		

2. Сведения о характеристиках объекта недвижимости с кадастровым номером 24:46:5301001:3402 :

№ п/п	Наименование характеристики	Значение характеристики
1	2	3
1.	Вид объекта недвижимости	Здание
2.	Ранее присвоенный государственный учетный номер (инвентарный) здания, сооружения, объекта незавершенного строительства	—
3.	Кадастровый номер земельного участка (земельных участков), в границах которого (которых) расположены здание, сооружение, объект незавершенного строительства	24:46:5301001:604
4.	Уникальный учетный номер кадастрового квартала, в границах которого расположены здание, сооружение, объект незавершенного строительства	24:46:5301001
5.	Адрес здания, сооружения, объекта незавершенного строительства	Российская Федерация, Красноярский край, Дивногорск г
5.1.	Сведения о местоположении здания, сооружения, объекта незавершенного строительства (при отсутствии адреса) в структурированном в соответствии с федеральной информационной адресной системой виде	—
5.2.	Дополнительные сведения о местоположении	—
6.	Иные сведения	—

3. Пояснения к сведениям об объекте недвижимости с кадастровым номером 24:46:5301001:3402 :

1.	—

1. Сведения о характерных точках контура объекта недвижимости с кадастровым номером 24:46:5301001:3493 :

Система координат МСК-167, Зона 4 Зона № 4

Обозначение характерных точек границ	Содержатся в Едином государственном реестре недвижимости			Определены в ходе выполнения комплексных кадастровых работ			Метод определения координат	Формулы, примененные для расчета средней квадратической погрешности определения координат характерных точек (Mt), м, с подставленными в такие формулы значениями и итоговые (вычисленные) значения Mt, м
	координаты, м		Радиус, м	координаты, м		Радиус, м		
	X	Y	R	X	Y	R		
1	2	3	4	5	6	7	8	9
н171О	—	—	—	619 542,84	77 443,79	—	Метод спутниковых геодезических измерений (определений)	—
н172О	—	—	—	619 539,94	77 452,16	—		
н173О	—	—	—	619 537,40	77 451,22	—		
н174О	—	—	—	619 538,06	77 449,51	—		
н175О	—	—	—	619 536,04	77 448,76	—		
н176О	—	—	—	619 538,34	77 442,11	—		
н171О	—	—	—	619 542,84	77 443,79	—		

2. Сведения о характеристиках объекта недвижимости с кадастровым номером 24:46:5301001:3493 :

№ п/п	Наименование характеристики	Значение характеристики
1	2	3
1.	Вид объекта недвижимости	Здание
2.	Ранее присвоенный государственный учетный номер (инвентарный) здания, сооружения, объекта незавершенного строительства	—
3.	Кадастровый номер земельного участка (земельных участков), в границах которого (которых) расположены здание, сооружение, объект незавершенного строительства	24:46:5301001:608

1	2	3
4.	Уникальный учетный номер кадастрового квартала, в границах которого расположены здание, сооружение, объект незавершенного строительства	24:46:5301001
5.	Адрес здания, сооружения, объекта незавершенного строительства	Российская Федерация, Красноярский край, Дивногорск г
5.1.	Сведения о местоположении здания, сооружения, объекта незавершенного строительства (при отсутствии адреса) в структурированном в соответствии с федеральной информационной адресной системой виде	—
5.2.	Дополнительные сведения о местоположении	—
6.	Иные сведения	—

3. Пояснения к сведениям об объекте недвижимости с кадастровым номером 24:46:5301001:3493 :

1.	—

1. Сведения о характерных точках контура объекта недвижимости с кадастровым номером 24:46:5301001:3499 :

Система координат МСК-167, Зона 4 Зона № 4

Обозначение характерных точек границ	Содержатся в Едином государственном реестре недвижимости			Определены в ходе выполнения комплексных кадастровых работ			Метод определения координат	Формулы, примененные для расчета средней квадратической погрешности определения координат характерных точек (Mt), м, с подставленными в такие формулы значениями и итоговые (вычисленные) значения Mt, м
	координаты, м		Радиус, м	координаты, м		Радиус, м		
	X	Y	R	X	Y	R		
1	2	3	4	5	6	7	8	9
н177О	—	—	—	619 735,09	77 683,28	—	Метод спутниковых геодезических измерений (определений)	—
н178О	—	—	—	619 734,02	77 686,93	—		
н179О	—	—	—	619 726,83	77 684,86	—		
н180О	—	—	—	619 727,97	77 681,08	—		
н177О	—	—	—	619 735,09	77 683,28	—		

2. Сведения о характеристиках объекта недвижимости с кадастровым номером 24:46:5301001:3499 :

№ п/п	Наименование характеристики	Значение характеристики
1	2	3
1.	Вид объекта недвижимости	Здание
2.	Ранее присвоенный государственный учетный номер (инвентарный) здания, сооружения, объекта незавершенного строительства	—
3.	Кадастровый номер земельного участка (земельных участков), в границах которого (которых) расположены здание, сооружение, объект незавершенного строительства	24:46:5301001:339
4.	Уникальный учетный номер кадастрового квартала, в границах которого расположены здание, сооружение, объект незавершенного строительства	24:46:5301001
5.	Адрес здания, сооружения, объекта незавершенного строительства	Российская Федерация, Красноярский край, Дивногорск г
5.1.	Сведения о местоположении здания, сооружения, объекта незавершенного строительства (при отсутствии адреса) в структурированном в соответствии с федеральной информационной адресной системой виде	—
5.2.	Дополнительные сведения о местоположении	—
6.	Иные сведения	—

3. Пояснения к сведениям об объекте недвижимости с кадастровым номером 24:46:5301001:3499 :

1.	—

1. Сведения о характерных точках контура объекта недвижимости с кадастровым номером 24:46:5301001:3510 :

Система координат МСК-167, Зона 4 Зона № 4

Обозначение характерных точек границ	Содержатся в Едином государственном реестре недвижимости			Определены в ходе выполнения комплексных кадастровых работ			Метод определения координат	Формулы, примененные для расчета средней квадратической погрешности определения координат характерных точек (Mt), м, с подставленными в такие формулы значениями и итоговые (вычисленные) значения Mt, м
	координаты, м		Радиус, м	координаты, м		Радиус, м		
	X	Y	R	X	Y	R		
1	2	3	4	5	6	7	8	9
н181О	—	—	—	619 668,07	77 604,13	—	Метод спутниковых геодезических измерений (определений)	—

1	2	3	4	5	6	7	8	9
н182О	—	—	—	619 666,40	77 610,88	—	Метод спутниковых геодезических измерений (определений)	—
н183О	—	—	—	619 657,50	77 608,49	—		
н184О	—	—	—	619 659,18	77 601,81	—		
н181О	—	—	—	619 668,07	77 604,13	—		

2. Сведения о характеристиках объекта недвижимости с кадастровым номером 24:46:5301001:3510 :

№ п/п	Наименование характеристики	Значение характеристики
1	2	3
1.	Вид объекта недвижимости	Здание
2.	Ранее присвоенный государственный учетный номер (инвентарный) здания, сооружения, объекта незавершенного строительства	—
3.	Кадастровый номер земельного участка (земельных участков), в границах которого (которых) расположены здание, сооружение, объект незавершенного строительства	24:46:5301001:303
4.	Уникальный учетный номер кадастрового квартала, в границах которого расположены здание, сооружение, объект незавершенного строительства	24:46:5301001
5.	Адрес здания, сооружения, объекта незавершенного строительства	Российская Федерация, Красноярский край, Дивногорск г
5.1.	Сведения о местоположении здания, сооружения, объекта незавершенного строительства (при отсутствии адреса) в структурированном в соответствии с федеральной информационной адресной системой виде	—
5.2.	Дополнительные сведения о местоположении	—
6.	Иные сведения	—

3. Пояснения к сведениям об объекте недвижимости с кадастровым номером 24:46:5301001:3510 :

1.	—

1. Сведения о характерных точках контура объекта недвижимости с кадастровым номером 24:46:5301001:3512 :

Система координат МСК-167, Зона 4 Зона № 4

Обозначение характерных точек границ	Содержатся в Едином государственном реестре недвижимости			Определены в ходе выполнения комплексных кадастровых работ			Метод определения координат	Формулы, примененные для расчета средней квадратической погрешности определения координат характерных точек (Mt), м, с подставленными в такие формулы значениями и итоговые (вычисленные) значения Mt, м
	координаты, м		Радиус, м	координаты, м		Радиус, м		
	X	Y	R	X	Y	R		
1	2	3	4	5	6	7	8	9
н185О	—	—	—	619 689,34	77 842,22	—	Метод спутниковых геодезических измерений (определений)	—
н186О	—	—	—	619 690,87	77 851,11	—		
н187О	—	—	—	619 682,39	77 852,62	—		
н188О	—	—	—	619 680,77	77 843,68	—		
н185О	—	—	—	619 689,34	77 842,22	—		

2. Сведения о характеристиках объекта недвижимости с кадастровым номером 24:46:5301001:3512 :

№ п/п	Наименование характеристики	Значение характеристики
1	2	3
1.	Вид объекта недвижимости	Здание
2.	Ранее присвоенный государственный учетный номер (инвентарный) здания, сооружения, объекта незавершенного строительства	—
3.	Кадастровый номер земельного участка (земельных участков), в границах которого (которых) расположены здание, сооружение, объект незавершенного строительства	24:46:5301001:970
4.	Уникальный учетный номер кадастрового квартала, в границах которого расположены здание, сооружение, объект незавершенного строительства	24:46:5301001

1	2	3
5.	Адрес здания, сооружения, объекта незавершенного строительства	Российская Федерация, Красноярский край, Дивногорск г
5.1.	Сведения о местоположении здания, сооружения, объекта незавершенного строительства (при отсутствии адреса) в структурированном в соответствии с федеральной информационной адресной системой виде	—
5.2.	Дополнительные сведения о местоположении	—
6.	Иные сведения	—

3. Пояснения к сведениям об объекте недвижимости с кадастровым номером 24:46:5301001:3512 :

1.	—

1. Сведения о характерных точках контура объекта недвижимости с кадастровым номером 24:46:5301001:3513 :

Система координат МСК-167, Зона 4 Зона № 4

Обозначение характерных точек границ	Содержатся в Едином государственном реестре недвижимости			Определены в ходе выполнения комплексных кадастровых работ			Метод определения координат	Формулы, примененные для расчета средней квадратической погрешности определения координат характерных точек (Mt), м, с подставленными в такие формулы значениями и итоговые (вычисленные) значения Mt, м
	координаты, м		Радиус, м	координаты, м		Радиус, м		
	X	Y	R	X	Y	R		
1	2	3	4	5	6	7	8	9
н189О	—	—	—	619 639,04	77 261,79	—	Метод спутниковых геодезических измерений (определений)	—
н190О	—	—	—	619 637,25	77 266,97	—		
н191О	—	—	—	619 631,37	77 264,85	—		
н192О	—	—	—	619 633,26	77 259,56	—		
н189О	—	—	—	619 639,04	77 261,79	—		

2. Сведения о характеристиках объекта недвижимости с кадастровым номером 24:46:5301001:3513 :

№ п/п	Наименование характеристики	Значение характеристики
1	2	3
1.	Вид объекта недвижимости	Здание

1	2	3
2.	Ранее присвоенный государственный учетный номер (инвентарный) здания, сооружения, объекта незавершенного строительства	—
3.	Кадастровый номер земельного участка (земельных участков), в границах которого (которых) расположены здание, сооружение, объект незавершенного строительства	24:46:5301001:476
4.	Уникальный учетный номер кадастрового квартала, в границах которого расположены здание, сооружение, объект незавершенного строительства	24:46:5301001
5.	Адрес здания, сооружения, объекта незавершенного строительства	Российская Федерация, Красноярский край, Дивногорск г
5.1.	Сведения о местоположении здания, сооружения, объекта незавершенного строительства (при отсутствии адреса) в структурированном в соответствии с федеральной информационной адресной системой виде	—
5.2.	Дополнительные сведения о местоположении	—
6.	Иные сведения	—

3. Пояснения к сведениям об объекте недвижимости с кадастровым номером 24:46:5301001:3513 :

1.	—

1. Сведения о характерных точках контура объекта недвижимости с кадастровым номером 24:46:5301001:3514 :

Система координат МСК-167, Зона 4 Зона № 4

Обозначение характерных точек границ	Содержатся в Едином государственном реестре недвижимости			Определены в ходе выполнения комплексных кадастровых работ			Метод определения координат	Формулы, примененные для расчета средней квадратической погрешности определения координат характерных точек (Mt), м, с подставленными в такие формулы значениями и итоговые (вычисленные) значения Mt, м
	координаты, м		Радиус, м	координаты, м		Радиус, м		
	X	Y	R	X	Y	R		
1	2	3	4	5	6	7	8	9
н193О	—	—	—	619 559,72	77 516,55	—	Метод спутниковых геодезических измерений (определений)	—
н194О	—	—	—	619 556,88	77 523,43	—		
н195О	—	—	—	619 549,30	77 520,27	—		

1	2	3	4	5	6	7	8	9
н196О	—	—	—	619 552,64	77 512,11	—	Метод спутниковых геодезических измерений (определений)	—
н197О	—	—	—	619 557,00	77 514,03	—		
н198О	—	—	—	619 556,50	77 515,29	—		
н193О	—	—	—	619 559,72	77 516,55	—		

2. Сведения о характеристиках объекта недвижимости с кадастровым номером 24:46:5301001:3514 :

№ п/п	Наименование характеристики	Значение характеристики
1	2	3
1.	Вид объекта недвижимости	Здание
2.	Ранее присвоенный государственный учетный номер (инвентарный) здания, сооружения, объекта незавершенного строительства	—
3.	Кадастровый номер земельного участка (земельных участков), в границах которого (которых) расположены здание, сооружение, объект незавершенного строительства	24:46:5301001:984
4.	Уникальный учетный номер кадастрового квартала, в границах которого расположены здание, сооружение, объект незавершенного строительства	24:46:5301001
5.	Адрес здания, сооружения, объекта незавершенного строительства	Российская Федерация, Красноярский край, Дивногорск г
5.1.	Сведения о местоположении здания, сооружения, объекта незавершенного строительства (при отсутствии адреса) в структурированном в соответствии с федеральной информационной адресной системой виде	—
5.2.	Дополнительные сведения о местоположении	—
6.	Иные сведения	—

3. Пояснения к сведениям об объекте недвижимости с кадастровым номером 24:46:5301001:3514 :

1.	—

1. Сведения о характерных точках контура объекта недвижимости с кадастровым номером 24:46:5301001:3515 :

Система координат МСК-167, Зона 4 Зона № 4

Обозначение характерных точек границ	Содержатся в Едином государственном реестре недвижимости			Определены в ходе выполнения комплексных кадастровых работ			Метод определения координат	Формулы, примененные для расчета средней квадратической погрешности определения координат характерных точек (Mt), м, с подставленными в такие формулы значениями и итоговые (вычисленные) значения Mt, м
	координаты, м		Радиус, м	координаты, м		Радиус, м		
	X	Y	R	X	Y	R		
1	2	3	4	5	6	7	8	9
н199О	—	—	—	619 769,21	77 418,33	—	Метод спутниковых геодезических измерений (определений)	—
н200О	—	—	—	619 764,77	77 428,19	—		
н201О	—	—	—	619 758,75	77 425,39	—		
н202О	—	—	—	619 763,11	77 415,57	—		
н199О	—	—	—	619 769,21	77 418,33	—		

2. Сведения о характеристиках объекта недвижимости с кадастровым номером 24:46:5301001:3515 :

№ п/п	Наименование характеристики	Значение характеристики
1	2	3
1.	Вид объекта недвижимости	Здание
2.	Ранее присвоенный государственный учетный номер (инвентарный) здания, сооружения, объекта незавершенного строительства	—
3.	Кадастровый номер земельного участка (земельных участков), в границах которого (которых) расположены здание, сооружение, объект незавершенного строительства	24:46:5301001:982
4.	Уникальный учетный номер кадастрового квартала, в границах которого расположены здание, сооружение, объект незавершенного строительства	24:46:5301001

1	2	3
5.	Адрес здания, сооружения, объекта незавершенного строительства	Российская Федерация, Красноярский край, Дивногорск г
5.1.	Сведения о местоположении здания, сооружения, объекта незавершенного строительства (при отсутствии адреса) в структурированном в соответствии с федеральной информационной адресной системой виде	—
5.2.	Дополнительные сведения о местоположении	—
6.	Иные сведения	—

3. Пояснения к сведениям об объекте недвижимости с кадастровым номером 24:46:5301001:3515 :

1.	—

1. Сведения о характерных точках контура объекта недвижимости с кадастровым номером 24:46:5301001:3516 :

Система координат МСК-167, Зона 4 Зона № 4

Обозначение характерных точек границ	Содержатся в Едином государственном реестре недвижимости			Определены в ходе выполнения комплексных кадастровых работ			Метод определения координат	Формулы, примененные для расчета средней квадратической погрешности определения координат характерных точек (Mt), м, с подставленными в такие формулы значениями и итоговые (вычисленные) значения Mt, м
	координаты, м		Радиус, м	координаты, м		Радиус, м		
	X	Y	R	X	Y	R		
1	2	3	4	5	6	7	8	9
н203О	—	—	—	619 699,84	77 282,61	—	Метод спутниковых геодезических измерений (определений)	—
н204О	—	—	—	619 697,30	77 288,55	—		
н205О	—	—	—	619 687,23	77 284,01	—		
н206О	—	—	—	619 689,68	77 278,01	—		
н203О	—	—	—	619 699,84	77 282,61	—		

2. Сведения о характеристиках объекта недвижимости с кадастровым номером 24:46:5301001:3516 :

№ п/п	Наименование характеристики	Значение характеристики
1	2	3
1.	Вид объекта недвижимости	Здание

1	2	3
2.	Ранее присвоенный государственный учетный номер (инвентарный) здания, сооружения, объекта незавершенного строительства	—
3.	Кадастровый номер земельного участка (земельных участков), в границах которого (которых) расположены здание, сооружение, объект незавершенного строительства	24:46:5301001:471
4.	Уникальный учетный номер кадастрового квартала, в границах которого расположены здание, сооружение, объект незавершенного строительства	24:46:5301001
5.	Адрес здания, сооружения, объекта незавершенного строительства	Российская Федерация, Красноярский край, Дивногорск г
5.1.	Сведения о местоположении здания, сооружения, объекта незавершенного строительства (при отсутствии адреса) в структурированном в соответствии с федеральной информационной адресной системой виде	—
5.2.	Дополнительные сведения о местоположении	—
6.	Иные сведения	—

3. Пояснения к сведениям об объекте недвижимости с кадастровым номером 24:46:5301001:3516 :

1.	—

1. Сведения о характерных точках контура объекта недвижимости с кадастровым номером 24:46:5301001:3520 :

Система координат МСК-167, Зона 4 Зона № 4

Обозначение характерных точек границ	Содержатся в Едином государственном реестре недвижимости			Определены в ходе выполнения комплексных кадастровых работ			Метод определения координат	Формулы, примененные для расчета средней квадратической погрешности определения координат характерных точек (Mt), м, с подставленными в такие формулы значениями и итоговые (вычисленные) значения Mt, м
	координаты, м		Радиус, м	координаты, м		Радиус, м		
	X	Y	R	X	Y	R		
1	2	3	4	5	6	7	8	9
н207О	—	—	—	619 726,81	77 241,09	—	Метод спутниковых геодезических измерений (определений)	—
н208О	—	—	—	619 725,26	77 245,98	—		
н209О	—	—	—	619 719,77	77 244,22	—		

1	2	3	4	5	6	7	8	9
н210О	—	—	—	619 721,44	77 239,35	—	Метод спутниковых геодезических измерений (определений)	—
н207О	—	—	—	619 726,81	77 241,09	—		

2. Сведения о характеристиках объекта недвижимости с кадастровым номером 24:46:5301001:3520 :

№ п/п	Наименование характеристики	Значение характеристики
1	2	3
1.	Вид объекта недвижимости	Здание
2.	Ранее присвоенный государственный учетный номер (инвентарный) здания, сооружения, объекта незавершенного строительства	—
3.	Кадастровый номер земельного участка (земельных участков), в границах которого (которых) расположены здание, сооружение, объект незавершенного строительства	24:46:5301001:419
4.	Уникальный учетный номер кадастрового квартала, в границах которого расположены здание, сооружение, объект незавершенного строительства	24:46:5301001
5.	Адрес здания, сооружения, объекта незавершенного строительства	Российская Федерация, Красноярский край, Дивногорск г
5.1.	Сведения о местоположении здания, сооружения, объекта незавершенного строительства (при отсутствии адреса) в структурированном в соответствии с федеральной информационной адресной системой виде	—
5.2.	Дополнительные сведения о местоположении	—
6.	Иные сведения	—

3. Пояснения к сведениям об объекте недвижимости с кадастровым номером 24:46:5301001:3520 :

1.	—

1. Сведения о характерных точках контура объекта недвижимости с кадастровым номером 24:46:5301001:3522 :

Система координат МСК-167, Зона 4 Зона № 4

Обозначение характерных точек границ	Содержатся в Едином государственном реестре недвижимости			Определены в ходе выполнения комплексных кадастровых работ			Метод определения координат	Формулы, примененные для расчета средней квадратической погрешности определения координат характерных точек (Mt), м, с подставленными в такие формулы значениями и итоговые (вычисленные) значения Mt, м
	координаты, м		Радиус, м	координаты, м		Радиус, м		
	X	Y	R	X	Y	R		
1	2	3	4	5	6	7	8	9
н211О	—	—	—	619 569,31	77 805,78	—	Метод спутниковых геодезических измерений (определений)	—
н212О	—	—	—	619 569,35	77 805,76	—		
н213О	—	—	—	619 567,97	77 813,76	—		
н214О	—	—	—	619 561,51	77 812,48	—		
н215О	—	—	—	619 562,78	77 804,60	—		
н211О	—	—	—	619 569,31	77 805,78	—		

2. Сведения о характеристиках объекта недвижимости с кадастровым номером 24:46:5301001:3522 :

№ п/п	Наименование характеристики	Значение характеристики
1	2	3
1.	Вид объекта недвижимости	Здание
2.	Ранее присвоенный государственный учетный номер (инвентарный) здания, сооружения, объекта незавершенного строительства	—
3.	Кадастровый номер земельного участка (земельных участков), в границах которого (которых) расположены здание, сооружение, объект незавершенного строительства	24:46:5301001:186
4.	Уникальный учетный номер кадастрового квартала, в границах которого расположены здание, сооружение, объект незавершенного строительства	24:46:5301001

1	2	3
5.	Адрес здания, сооружения, объекта незавершенного строительства	Российская Федерация, Красноярский край, Дивногорск г
5.1.	Сведения о местоположении здания, сооружения, объекта незавершенного строительства (при отсутствии адреса) в структурированном в соответствии с федеральной информационной адресной системой виде	—
5.2.	Дополнительные сведения о местоположении	—
6.	Иные сведения	—

3. Пояснения к сведениям об объекте недвижимости с кадастровым номером 24:46:5301001:3522 :

1.	—

1. Сведения о характерных точках контура объекта недвижимости с кадастровым номером 24:46:5301001:3526 :

Система координат МСК-167, Зона 4 Зона № 4

Обозначение характерных точек границ	Содержатся в Едином государственном реестре недвижимости			Определены в ходе выполнения комплексных кадастровых работ			Метод определения координат	Формулы, примененные для расчета средней квадратической погрешности определения координат характерных точек (Mt), м, с подставленными в такие формулы значениями и итоговые (вычисленные) значения Mt, м
	координаты, м		Радиус, м	координаты, м		Радиус, м		
	X	Y	R	X	Y	R		
1	2	3	4	5	6	7	8	9
н216О	—	—	—	619 566,45	77 944,77	—	Метод спутниковых геодезических измерений (определений)	—
н217О	—	—	—	619 567,79	77 950,95	—		
н218О	—	—	—	619 561,58	77 952,41	—		
н219О	—	—	—	619 560,14	77 946,16	—		
н216О	—	—	—	619 566,45	77 944,77	—		

2. Сведения о характеристиках объекта недвижимости с кадастровым номером 24:46:5301001:3526 :

№ п/п	Наименование характеристики	Значение характеристики
1	2	3
1.	Вид объекта недвижимости	Здание

1	2	3
2.	Ранее присвоенный государственный учетный номер (инвентарный) здания, сооружения, объекта незавершенного строительства	—
3.	Кадастровый номер земельного участка (земельных участков), в границах которого (которых) расположены здание, сооружение, объект незавершенного строительства	24:46:5301001:960
4.	Уникальный учетный номер кадастрового квартала, в границах которого расположены здание, сооружение, объект незавершенного строительства	24:46:5301001
5.	Адрес здания, сооружения, объекта незавершенного строительства	Российская Федерация, Красноярский край, Дивногорск г
5.1.	Сведения о местоположении здания, сооружения, объекта незавершенного строительства (при отсутствии адреса) в структурированном в соответствии с федеральной информационной адресной системой виде	—
5.2.	Дополнительные сведения о местоположении	—
6.	Иные сведения	—

3. Пояснения к сведениям об объекте недвижимости с кадастровым номером 24:46:5301001:3526 :

1.	—

1. Сведения о характерных точках контура объекта недвижимости с кадастровым номером 24:46:5301001:3534 :

Система координат МСК-167, Зона 4 Зона № 4

Обозначение характерных точек границ	Содержатся в Едином государственном реестре недвижимости			Определены в ходе выполнения комплексных кадастровых работ			Метод определения координат	Формулы, примененные для расчета средней квадратической погрешности определения координат характерных точек (Mt), м, с подставленными в такие формулы значениями и итоговые (вычисленные) значения Mt, м
	координаты, м		Радиус, м	координаты, м		Радиус, м		
	X	Y	R	X	Y	R		
1	2	3	4	5	6	7	8	9
н220О	—	—	—	619 745,38	77 417,83	—	Метод спутниковых геодезических измерений (определений)	—
н221О	—	—	—	619 745,07	77 418,50	—		
н222О	—	—	—	619 743,26	77 422,55	—		

1	2	3	4	5	6	7	8	9
н223О	—	—	—	619 738,57	77 420,47	—	Метод спутниковых геодезических измерений (определений)	—
н224О	—	—	—	619 740,59	77 415,69	—		
н220О	—	—	—	619 745,38	77 417,83	—		

2. Сведения о характеристиках объекта недвижимости с кадастровым номером 24:46:5301001:3534 :

№ п/п	Наименование характеристики	Значение характеристики
1	2	3
1.	Вид объекта недвижимости	Здание
2.	Ранее присвоенный государственный учетный номер (инвентарный) здания, сооружения, объекта незавершенного строительства	—
3.	Кадастровый номер земельного участка (земельных участков), в границах которого (которых) расположены здание, сооружение, объект незавершенного строительства	24:46:5301001:982
4.	Уникальный учетный номер кадастрового квартала, в границах которого расположены здание, сооружение, объект незавершенного строительства	24:46:5301001
5.	Адрес здания, сооружения, объекта незавершенного строительства	Российская Федерация, Красноярский край, Дивногорск г
5.1.	Сведения о местоположении здания, сооружения, объекта незавершенного строительства (при отсутствии адреса) в структурированном в соответствии с федеральной информационной адресной системой виде	—
5.2.	Дополнительные сведения о местоположении	—
6.	Иные сведения	—

3. Пояснения к сведениям об объекте недвижимости с кадастровым номером 24:46:5301001:3534 :

1.	—

1. Сведения о характерных точках контура объекта недвижимости с кадастровым номером 24:46:5301001:3536 :

Система координат МСК-167, Зона 4 Зона № 4

Обозначение характерных точек границ	Содержатся в Едином государственном реестре недвижимости			Определены в ходе выполнения комплексных кадастровых работ			Метод определения координат	Формулы, примененные для расчета средней квадратической погрешности определения координат характерных точек (Mt), м, с подставленными в такие формулы значениями и итоговые (вычисленные) значения Mt, м
	координаты, м		Радиус, м	координаты, м		Радиус, м		
	X	Y	R	X	Y	R		
1	2	3	4	5	6	7	8	9
н225О	—	—	—	619 751,10	77 404,19	—	Метод спутниковых геодезических измерений (определений)	—
н226О	—	—	—	619 749,06	77 409,18	—		
н227О	—	—	—	619 742,10	77 406,47	—		
н228О	—	—	—	619 744,08	77 401,30	—		
н225О	—	—	—	619 751,10	77 404,19	—		

2. Сведения о характеристиках объекта недвижимости с кадастровым номером 24:46:5301001:3536 :

№ п/п	Наименование характеристики	Значение характеристики
1	2	3
1.	Вид объекта недвижимости	Здание
2.	Ранее присвоенный государственный учетный номер (инвентарный) здания, сооружения, объекта незавершенного строительства	—
3.	Кадастровый номер земельного участка (земельных участков), в границах которого (которых) расположены здание, сооружение, объект незавершенного строительства	24:46:5301001:982
4.	Уникальный учетный номер кадастрового квартала, в границах которого расположены здание, сооружение, объект незавершенного строительства	24:46:5301001

1	2	3
5.	Адрес здания, сооружения, объекта незавершенного строительства	Российская Федерация, Красноярский край, Дивногорск г
5.1.	Сведения о местоположении здания, сооружения, объекта незавершенного строительства (при отсутствии адреса) в структурированном в соответствии с федеральной информационной адресной системой виде	—
5.2.	Дополнительные сведения о местоположении	—
6.	Иные сведения	—

3. Пояснения к сведениям об объекте недвижимости с кадастровым номером 24:46:5301001:3536 :

1.	—

1. Сведения о характерных точках контура объекта недвижимости с кадастровым номером 24:46:5301001:3537 :

Система координат МСК-167, Зона 4 Зона № 4

Обозначение характерных точек границ	Содержатся в Едином государственном реестре недвижимости			Определены в ходе выполнения комплексных кадастровых работ			Метод определения координат	Формулы, примененные для расчета средней квадратической погрешности определения координат характерных точек (Mt), м, с подставленными в такие формулы значениями и итоговые (вычисленные) значения Mt, м
	координаты, м		Радиус, м	координаты, м		Радиус, м		
	X	Y	R	X	Y	R		
1	2	3	4	5	6	7	8	9
н229О	—	—	—	619 753,77	77 422,66	—	Метод спутниковых геодезических измерений (определений)	—
н230О	—	—	—	619 751,74	77 426,70	—		
н222О	—	—	—	619 743,26	77 422,55	—		
н221О	—	—	—	619 745,07	77 418,50	—		
н229О	—	—	—	619 753,77	77 422,66	—		

2. Сведения о характеристиках объекта недвижимости с кадастровым номером 24:46:5301001:3537 :

№ п/п	Наименование характеристики	Значение характеристики
1	2	3
1.	Вид объекта недвижимости	Здание

1	2	3
2.	Ранее присвоенный государственный учетный номер (инвентарный) здания, сооружения, объекта незавершенного строительства	—
3.	Кадастровый номер земельного участка (земельных участков), в границах которого (которых) расположены здание, сооружение, объект незавершенного строительства	24:46:5301001:982
4.	Уникальный учетный номер кадастрового квартала, в границах которого расположены здание, сооружение, объект незавершенного строительства	24:46:5301001
5.	Адрес здания, сооружения, объекта незавершенного строительства	Российская Федерация, Красноярский край, Дивногорск г
5.1.	Сведения о местоположении здания, сооружения, объекта незавершенного строительства (при отсутствии адреса) в структурированном в соответствии с федеральной информационной адресной системой виде	—
5.2.	Дополнительные сведения о местоположении	—
6.	Иные сведения	—

3. Пояснения к сведениям об объекте недвижимости с кадастровым номером 24:46:5301001:3537 :

1.	—

1. Сведения о характерных точках контура объекта недвижимости с кадастровым номером 24:46:5301001:3587 :

Система координат МСК-167, Зона 4 Зона № 4

Обозначение характерных точек границ	Содержатся в Едином государственном реестре недвижимости			Определены в ходе выполнения комплексных кадастровых работ			Метод определения координат	Формулы, примененные для расчета средней квадратической погрешности определения координат характерных точек (Mt), м, с подставленными в такие формулы значениями и итоговые (вычисленные) значения Mt, м
	координаты, м		Радиус, м	координаты, м		Радиус, м		
	X	Y	R	X	Y	R		
1	2	3	4	5	6	7	8	9
н231О	—	—	—	619 663,73	77 366,65	—	Метод спутниковых геодезических измерений (определений)	—
н232О	—	—	—	619 662,11	77 370,83	—		
н233О	—	—	—	619 655,33	77 368,29	—		

1	2	3	4	5	6	7	8	9
н234О	—	—	—	619 656,93	77 364,19	—	Метод спутниковых геодезических измерений (определений)	—
н231О	—	—	—	619 663,73	77 366,65	—		

2. Сведения о характеристиках объекта недвижимости с кадастровым номером 24:46:5301001:3587 :

№ п/п	Наименование характеристики	Значение характеристики
1	2	3
1.	Вид объекта недвижимости	Здание
2.	Ранее присвоенный государственный учетный номер (инвентарный) здания, сооружения, объекта незавершенного строительства	—
3.	Кадастровый номер земельного участка (земельных участков), в границах которого (которых) расположены здание, сооружение, объект незавершенного строительства	24:46:5301001:527
4.	Уникальный учетный номер кадастрового квартала, в границах которого расположены здание, сооружение, объект незавершенного строительства	24:46:5301001
5.	Адрес здания, сооружения, объекта незавершенного строительства	Российская Федерация, Красноярский край, Дивногорск г
5.1.	Сведения о местоположении здания, сооружения, объекта незавершенного строительства (при отсутствии адреса) в структурированном в соответствии с федеральной информационной адресной системой виде	—
5.2.	Дополнительные сведения о местоположении	—
6.	Иные сведения	—

3. Пояснения к сведениям об объекте недвижимости с кадастровым номером 24:46:5301001:3587 :

1.	—

1. Сведения о характерных точках контура объекта недвижимости с кадастровым номером 24:46:5301001:3592 :

Система координат МСК-167, Зона 4 Зона № 4

Обозначение характерных точек границ	Содержатся в Едином государственном реестре недвижимости			Определены в ходе выполнения комплексных кадастровых работ			Метод определения координат	Формулы, примененные для расчета средней квадратической погрешности определения координат характерных точек (Mt), м, с подставленными в такие формулы значениями и итоговые (вычисленные) значения Mt, м
	координаты, м		Радиус, м	координаты, м		Радиус, м		
	X	Y	R	X	Y	R		
1	2	3	4	5	6	7	8	9
н235О	—	—	—	619 697,21	77 361,67	—	Метод спутниковых геодезических измерений (определений)	—
н236О	—	—	—	619 695,81	77 367,13	—		
н237О	—	—	—	619 689,62	77 365,44	—		
н238О	—	—	—	619 690,99	77 360,03	—		
н235О	—	—	—	619 697,21	77 361,67	—		

2. Сведения о характеристиках объекта недвижимости с кадастровым номером 24:46:5301001:3592 :

№ п/п	Наименование характеристики	Значение характеристики
1	2	3
1.	Вид объекта недвижимости	Здание
2.	Ранее присвоенный государственный учетный номер (инвентарный) здания, сооружения, объекта незавершенного строительства	—
3.	Кадастровый номер земельного участка (земельных участков), в границах которого (которых) расположены здание, сооружение, объект незавершенного строительства	24:46:5301001:520
4.	Уникальный учетный номер кадастрового квартала, в границах которого расположены здание, сооружение, объект незавершенного строительства	24:46:5301001

1	2	3
5.	Адрес здания, сооружения, объекта незавершенного строительства	Российская Федерация, Красноярский край, Дивногорск г
5.1.	Сведения о местоположении здания, сооружения, объекта незавершенного строительства (при отсутствии адреса) в структурированном в соответствии с федеральной информационной адресной системой виде	—
5.2.	Дополнительные сведения о местоположении	—
6.	Иные сведения	—

3. Пояснения к сведениям об объекте недвижимости с кадастровым номером 24:46:5301001:3592 :

1.	—

1. Сведения о характерных точках контура объекта недвижимости с кадастровым номером 24:46:5301001:3601 :

Система координат МСК-167, Зона 4 Зона № 4

Обозначение характерных точек границ	Содержатся в Едином государственном реестре недвижимости			Определены в ходе выполнения комплексных кадастровых работ			Метод определения координат	Формулы, примененные для расчета средней квадратической погрешности определения координат характерных точек (Mt), м, с подставленными в такие формулы значениями и итоговые (вычисленные) значения Mt, м
	координаты, м		Радиус, м	координаты, м		Радиус, м		
	X	Y	R	X	Y	R		
1	2	3	4	5	6	7	8	9
н239О	—	—	—	619 666,87	77 350,53	—	Метод спутниковых геодезических измерений (определений)	—
н240О	—	—	—	619 664,39	77 358,11	—		
н241О	—	—	—	619 657,05	77 355,81	—		
н242О	—	—	—	619 659,53	77 348,03	—		
н239О	—	—	—	619 666,87	77 350,53	—		

2. Сведения о характеристиках объекта недвижимости с кадастровым номером 24:46:5301001:3601 :

№ п/п	Наименование характеристики	Значение характеристики
1	2	3
1.	Вид объекта недвижимости	Здание

1	2	3
2.	Ранее присвоенный государственный учетный номер (инвентарный) здания, сооружения, объекта незавершенного строительства	—
3.	Кадастровый номер земельного участка (земельных участков), в границах которого (которых) расположены здание, сооружение, объект незавершенного строительства	24:46:5301001:524
4.	Уникальный учетный номер кадастрового квартала, в границах которого расположены здание, сооружение, объект незавершенного строительства	24:46:5301001
5.	Адрес здания, сооружения, объекта незавершенного строительства	Российская Федерация, Красноярский край, Дивногорск г
5.1.	Сведения о местоположении здания, сооружения, объекта незавершенного строительства (при отсутствии адреса) в структурированном в соответствии с федеральной информационной адресной системой виде	—
5.2.	Дополнительные сведения о местоположении	—
6.	Иные сведения	—

3. Пояснения к сведениям об объекте недвижимости с кадастровым номером 24:46:5301001:3601 :

1.	—

1. Сведения о характерных точках контура объекта недвижимости с кадастровым номером 24:46:5301001:3603 :

Система координат МСК-167, Зона 4 Зона № 4

Обозначение характерных точек границ	Содержатся в Едином государственном реестре недвижимости			Определены в ходе выполнения комплексных кадастровых работ			Метод определения координат	Формулы, примененные для расчета средней квадратической погрешности определения координат характерных точек (Mt), м, с подставленными в такие формулы значениями и итоговые (вычисленные) значения Mt, м
	координаты, м		Радиус, м	координаты, м		Радиус, м		
	X	Y	R	X	Y	R		
1	2	3	4	5	6	7	8	9
н243О	—	—	—	619 627,10	77 784,51	—	Метод спутниковых геодезических измерений (определений)	—
н244О	—	—	—	619 623,90	77 794,43	—		
н245О	—	—	—	619 615,84	77 791,79	—		

1	2	3	4	5	6	7	8	9
н246О	—	—	—	619 619,02	77 781,98	—	Метод спутниковых геодезических измерений (определений)	—
н243О	—	—	—	619 627,10	77 784,51	—		

2. Сведения о характеристиках объекта недвижимости с кадастровым номером 24:46:5301001:3603 :

№ п/п	Наименование характеристики	Значение характеристики
1	2	3
1.	Вид объекта недвижимости	Здание
2.	Ранее присвоенный государственный учетный номер (инвентарный) здания, сооружения, объекта незавершенного строительства	—
3.	Кадастровый номер земельного участка (земельных участков), в границах которого (которых) расположены здание, сооружение, объект незавершенного строительства	24:46:5301001:998
4.	Уникальный учетный номер кадастрового квартала, в границах которого расположены здание, сооружение, объект незавершенного строительства	24:46:5301001
5.	Адрес здания, сооружения, объекта незавершенного строительства	Российская Федерация, Красноярский край, Дивногорск г
5.1.	Сведения о местоположении здания, сооружения, объекта незавершенного строительства (при отсутствии адреса) в структурированном в соответствии с федеральной информационной адресной системой виде	—
5.2.	Дополнительные сведения о местоположении	—
6.	Иные сведения	—

3. Пояснения к сведениям об объекте недвижимости с кадастровым номером 24:46:5301001:3603 :

1.	—

1. Сведения о характерных точках контура объекта недвижимости с кадастровым номером 24:46:5301001:3605 :

Система координат МСК-167, Зона 4 Зона № 4

Обозначение характерных точек границ	Содержатся в Едином государственном реестре недвижимости			Определены в ходе выполнения комплексных кадастровых работ			Метод определения координат	Формулы, примененные для расчета средней квадратической погрешности определения координат характерных точек (Mt), м, с подставленными в такие формулы значениями и итоговые (вычисленные) значения Mt, м
	координаты, м		Радиус, м	координаты, м		Радиус, м		
	X	Y	R	X	Y	R		
1	2	3	4	5	6	7	8	9
н247О	—	—	—	619 587,68	77 831,50	—	Метод спутниковых геодезических измерений (определений)	—
н248О	—	—	—	619 587,13	77 837,60	—		
н249О	—	—	—	619 578,87	77 836,87	—		
н250О	—	—	—	619 579,49	77 830,56	—		
н247О	—	—	—	619 587,68	77 831,50	—		

2. Сведения о характеристиках объекта недвижимости с кадастровым номером 24:46:5301001:3605 :

№ п/п	Наименование характеристики	Значение характеристики
1	2	3
1.	Вид объекта недвижимости	Здание
2.	Ранее присвоенный государственный учетный номер (инвентарный) здания, сооружения, объекта незавершенного строительства	—
3.	Кадастровый номер земельного участка (земельных участков), в границах которого (которых) расположены здание, сооружение, объект незавершенного строительства	24:46:5301001:3556
4.	Уникальный учетный номер кадастрового квартала, в границах которого расположены здание, сооружение, объект незавершенного строительства	24:46:5301001

1	2	3
5.	Адрес здания, сооружения, объекта незавершенного строительства	Российская Федерация, Красноярский край, Дивногорск г
5.1.	Сведения о местоположении здания, сооружения, объекта незавершенного строительства (при отсутствии адреса) в структурированном в соответствии с федеральной информационной адресной системой виде	—
5.2.	Дополнительные сведения о местоположении	—
6.	Иные сведения	—

3. Пояснения к сведениям об объекте недвижимости с кадастровым номером 24:46:5301001:3605 :

1.	—

1. Сведения о характерных точках контура объекта недвижимости с кадастровым номером 24:46:5301001:3612 :

Система координат МСК-167, Зона 4 Зона № 4

Обозначение характерных точек границ	Содержатся в Едином государственном реестре недвижимости			Определены в ходе выполнения комплексных кадастровых работ			Метод определения координат	Формулы, примененные для расчета средней квадратической погрешности определения координат характерных точек (Mt), м, с подставленными в такие формулы значениями и итоговые (вычисленные) значения Mt, м
	координаты, м		Радиус, м	координаты, м		Радиус, м		
	X	Y	R	X	Y	R		
1	2	3	4	5	6	7	8	9
н251О	—	—	—	619 763,62	77 624,75	—	Метод спутниковых геодезических измерений (определений)	—
н252О	—	—	—	619 761,37	77 631,85	—		
н253О	—	—	—	619 752,95	77 628,79	—		
н254О	—	—	—	619 755,25	77 621,74	—		
н251О	—	—	—	619 763,62	77 624,75	—		

2. Сведения о характеристиках объекта недвижимости с кадастровым номером 24:46:5301001:3612 :

№ п/п	Наименование характеристики	Значение характеристики
1	2	3
1.	Вид объекта недвижимости	Здание

1	2	3
2.	Ранее присвоенный государственный учетный номер (инвентарный) здания, сооружения, объекта незавершенного строительства	—
3.	Кадастровый номер земельного участка (земельных участков), в границах которого (которых) расположены здание, сооружение, объект незавершенного строительства	24:46:5301001:171
4.	Уникальный учетный номер кадастрового квартала, в границах которого расположены здание, сооружение, объект незавершенного строительства	24:46:5301001
5.	Адрес здания, сооружения, объекта незавершенного строительства	Российская Федерация, Красноярский край, Дивногорск г
5.1.	Сведения о местоположении здания, сооружения, объекта незавершенного строительства (при отсутствии адреса) в структурированном в соответствии с федеральной информационной адресной системой виде	—
5.2.	Дополнительные сведения о местоположении	—
6.	Иные сведения	—

3. Пояснения к сведениям об объекте недвижимости с кадастровым номером 24:46:5301001:3612 :

1.	—

1. Сведения о характерных точках контура объекта недвижимости с кадастровым номером 24:46:5301001:3618 :

Система координат МСК-167, Зона 4 Зона № 4

Обозначение характерных точек границ	Содержатся в Едином государственном реестре недвижимости			Определены в ходе выполнения комплексных кадастровых работ			Метод определения координат	Формулы, примененные для расчета средней квадратической погрешности определения координат характерных точек (Mt), м, с подставленными в такие формулы значениями и итоговые (вычисленные) значения Mt, м
	координаты, м		Радиус, м	координаты, м		Радиус, м		
	X	Y	R	X	Y	R		
1	2	3	4	5	6	7	8	9
н255О	—	—	—	619 788,01	77 545,28	—	Метод спутниковых геодезических измерений (определений)	—
н256О	—	—	—	619 785,81	77 553,01	—		
н257О	—	—	—	619 777,91	77 550,71	—		

1	2	3	4	5	6	7	8	9
н258О	—	—	—	619 780,21	77 543,01	—	Метод спутниковых геодезических измерений (определений)	—
н255О	—	—	—	619 788,01	77 545,28	—		

2. Сведения о характеристиках объекта недвижимости с кадастровым номером 24:46:5301001:3618 :

№ п/п	Наименование характеристики	Значение характеристики
1	2	3
1.	Вид объекта недвижимости	Здание
2.	Ранее присвоенный государственный учетный номер (инвентарный) здания, сооружения, объекта незавершенного строительства	—
3.	Кадастровый номер земельного участка (земельных участков), в границах которого (которых) расположены здание, сооружение, объект незавершенного строительства	24:46:5301001:172
4.	Уникальный учетный номер кадастрового квартала, в границах которого расположены здание, сооружение, объект незавершенного строительства	24:46:5301001
5.	Адрес здания, сооружения, объекта незавершенного строительства	Российская Федерация, Красноярский край, Дивногорск г
5.1.	Сведения о местоположении здания, сооружения, объекта незавершенного строительства (при отсутствии адреса) в структурированном в соответствии с федеральной информационной адресной системой виде	—
5.2.	Дополнительные сведения о местоположении	—
6.	Иные сведения	—

3. Пояснения к сведениям об объекте недвижимости с кадастровым номером 24:46:5301001:3618 :

1.	—

Сведения о зданиях, сооружениях, объектах незавершенного строительства, необходимые для исправления реестровых ошибок в сведениях об описании их местоположения

1. Сведения о характерных точках контура здания

вид объекта недвижимости (здание, сооружение, объект незавершенного строительства)

с кадастровым номером 24:46:5301001:3621 :

Система координат МСК-167, Зона 4 Зона № 4

Обозначение характерных точек границ	Содержатся в Едином государственном реестре недвижимости			Определены в ходе выполнения комплексных кадастровых работ			Метод определения координат	Формулы, примененные для расчета средней квадратической погрешности определения координат характерных точек (Mt), м, с подставленными в такие формулы значениями и итоговые (вычисленные) значения Mt, м
	координаты, м		Радиус, м	координаты, м		Радиус, м		
	X	Y	R	X	Y	R		
1	2	3	4	5	6	7	8	9
1	620 570,18	77 562,92	—	620 565,48	77 562,57	—	Метод спутниковых геодезических измерений (определений)	—
2	620 568,51	77 567,92	—	620 563,81	77 567,57	—		
3	620 561,62	77 565,62	—	620 556,92	77 565,27	—		
4	620 563,29	77 560,62	—	620 558,59	77 560,27	—		
1	620 570,18	77 562,92	—	620 565,48	77 562,57	—		

2. Иные сведения об объекте недвижимости с кадастровым номером 24:46:5301001:3621 :

1.	—

3. Пояснения к сведениям об объекте недвижимости с кадастровым номером 24:46:5301001:3621 :

1.	—

1. Сведения о характерных точках контура здания

вид объекта недвижимости (здание, сооружение, объект незавершенного строительства)

с кадастровым номером 24:46:5301001:4965 :

Система координат МСК-167, Зона 4 Зона № 4

Обозначение характерных точек границ	Содержатся в Едином государственном реестре недвижимости			Определены в ходе выполнения комплексных кадастровых работ			Метод определения координат	Формулы, примененные для расчета средней квадратической погрешности определения координат характерных точек (Mt), м, с подставленными в такие формулы значениями и итоговые (вычисленные) значения Mt, м
	координаты, м		Радиус, м	координаты, м		Радиус, м		
	X	Y	R	X	Y	R		
1	2	3	4	5	6	7	8	9
5	619 632,09	78 076,88	—	619 631,99	78 075,86	—	Метод спутниковых геодезических измерений (определений)	—
6	619 629,08	78 077,18	—	619 628,98	78 076,16	—		
7	619 629,19	78 078,22	—	619 629,09	78 077,20	—		
8	619 622,13	78 078,93	—	619 622,03	78 077,91	—		
9	619 621,41	78 071,78	—	619 621,31	78 070,76	—		
10	619 623,57	78 071,57	—	619 623,47	78 070,55	—		
11	619 623,42	78 070,05	—	619 623,32	78 069,03	—		
12	619 626,04	78 069,79	—	619 625,94	78 068,77	—		
13	619 626,19	78 071,30	—	619 626,09	78 070,28	—		
14	619 628,47	78 071,08	—	619 628,37	78 070,06	—		
15	619 628,63	78 072,57	—	619 628,53	78 071,55	—		
16	619 631,63	78 072,27	—	619 631,53	78 071,25	—		

1	2	3	4	5	6	7	8	9
5	619 632,09	78 076,88	—	619 631,99	78 075,86	—	Метод спутниковых геодезических измерений (определений)	—

2. Иные сведения об объекте недвижимости с кадастровым номером 24:46:5301001:4965 :

1.	—

3. Пояснения к сведениям об объекте недвижимости с кадастровым номером 24:46:5301001:4965 :

1.	—

1. Сведения о характерных точках контура здания

вид объекта недвижимости (здание, сооружение, объект незавершенного строительства)

с кадастровым номером 24:46:5301001:4969 :

Система координат МСК-167, Зона 4 Зона № 4

Обозначение характерных точек границ	Содержатся в Едином государственном реестре недвижимости			Определены в ходе выполнения комплексных кадастровых работ			Метод определения координат	Формулы, примененные для расчета средней квадратической погрешности определения координат характерных точек (Mt), м, с подставленными в такие формулы значениями и итоговые (вычисленные) значения Mt, м
	координаты, м		Радиус, м	координаты, м		Радиус, м		
	X	Y	R	X	Y	R		
1	2	3	4	5	6	7	8	9
17	619 640,13	77 573,37	—	619 640,05	77 572,86	—	Метод спутниковых геодезических измерений (определений)	—
18	619 638,54	77 579,41	—	619 638,86	77 578,99	—		
19	619 634,93	77 578,46	—	619 635,19	77 578,27	—		
20	619 634,82	77 578,85	—	619 635,11	77 578,67	—		
21	619 631,71	77 578,03	—	619 631,95	77 578,05	—		
22	619 632,04	77 576,80	—	619 632,20	77 576,81	—		
23	619 631,59	77 576,69	—	619 631,74	77 576,72	—		
24	619 631,77	77 576,00	—	619 631,88	77 576,02	—		

1	2	3	4	5	6	7	8	9
25	619 629,28	77 575,34	—	619 629,36	77 575,52	—	Метод спутниковых геодезических измерений (определений)	—
26	619 630,86	77 569,37	—	619 630,54	77 569,47	—		
27	619 636,91	77 570,97	—	619 636,68	77 570,67	—		
28	619 636,53	77 572,41	—	619 636,40	77 572,13	—		
17	619 640,13	77 573,37	—	619 640,05	77 572,86	—		

2. Иные сведения об объекте недвижимости с кадастровым номером 24:46:5301001:4969 :

1.	—

3. Пояснения к сведениям об объекте недвижимости с кадастровым номером 24:46:5301001:4969 :

1.	—

1. Сведения о характерных точках контура здания

вид объекта недвижимости (здание, сооружение, объект незавершенного строительства)

с кадастровым номером 24:46:5301001:4996 :

Система координат МСК-167, Зона 4 Зона № 4

Обозначение характерных точек границ	Содержатся в Едином государственном реестре недвижимости			Определены в ходе выполнения комплексных кадастровых работ			Метод определения координат	Формулы, примененные для расчета средней квадратической погрешности определения координат характерных точек (Mt), м, с подставленными в такие формулы значениями и итоговые (вычисленные) значения Mt, м
	координаты, м		Радиус, м	координаты, м		Радиус, м		
	X	Y	R	X	Y	R		
1	2	3	4	5	6	7	8	9
29	619 728,81	77 178,12	—	619 728,74	77 177,83	—	Метод спутниковых геодезических измерений (определений)	—
30	619 725,90	77 185,63	—	619 725,94	77 185,38	—		
31	619 721,02	77 183,74	—	619 721,06	77 183,65	—		
32	619 723,93	77 176,23	—	619 723,82	77 175,93	—		

1	2	3	4	5	6	7	8	9
29	619 728,81	77 178,12	—	619 728,74	77 177,83	—	Метод спутниковых геодезических измерений (определений)	—
2. Иные сведения об объекте недвижимости с кадастровым номером							24:46:5301001:4996 :	
1.							—	
3. Пояснения к сведениям об объекте недвижимости с кадастровым номером							24:46:5301001:4996 :	
1.							—	

1. Сведения о характерных точках контура здания

вид объекта недвижимости (здание, сооружение, объект незавершенного строительства)

с кадастровым номером 24:46:5301001:4997 :

Система координат МСК-167, Зона 4 Зона № 4

Обозначение характерных точек границ	Содержатся в Едином государственном реестре недвижимости			Определены в ходе выполнения комплексных кадастровых работ			Метод определения координат	Формулы, примененные для расчета средней квадратической погрешности определения координат характерных точек (Mt), м, с подставленными в такие формулы значениями и итоговые (вычисленные) значения Mt, м
	координаты, м		Радиус, м	координаты, м		Радиус, м		
	X	Y	R	X	Y	R		
1	2	3	4	5	6	7	8	9
33	619 730,39	77 165,19	—	619 730,47	77 164,93	—	Метод спутниковых геодезических измерений (определений)	—
34	619 728,81	77 169,41	—	619 728,89	77 169,15	—		
35	619 722,90	77 167,20	—	619 722,98	77 166,94	—		
36	619 724,48	77 162,98	—	619 724,56	77 162,72	—		
33	619 730,39	77 165,19	—	619 730,47	77 164,93	—		
2. Иные сведения об объекте недвижимости с кадастровым номером							24:46:5301001:4997 :	
1.							—	
3. Пояснения к сведениям об объекте недвижимости с кадастровым номером							24:46:5301001:4997 :	
1.							—	

1. Сведения о характерных точках контура здания

вид объекта недвижимости (здание, сооружение, объект незавершенного строительства)

с кадастровым номером 24:46:5301001:5000 :

Система координат МСК-167, Зона 4 Зона № 4

Обозначение характерных точек границ	Содержатся в Едином государственном реестре недвижимости			Определены в ходе выполнения комплексных кадастровых работ			Метод определения координат	Формулы, примененные для расчета средней квадратической погрешности определения координат характерных точек (Mt), м, с подставленными в такие формулы значениями и итоговые (вычисленные) значения Mt, м
	координаты, м		Радиус, м	координаты, м		Радиус, м		
	X	Y	R	X	Y	R		
1	2	3	4	5	6	7	8	9
37	619 497,47	77 780,73	—	619 495,29	77 781,31	—	Метод спутниковых геодезических измерений (определений)	—
38	619 499,87	77 772,07	—	619 497,95	77 772,73	—		
39	619 507,72	77 774,25	—	619 505,73	77 775,14	—		
40	619 507,23	77 776,00	—	619 505,18	77 776,88	—		
41	619 509,36	77 776,59	—	619 507,29	77 777,53	—		
42	619 507,44	77 783,50	—	619 505,16	77 784,38	—		
37	619 497,47	77 780,73	—	619 495,29	77 781,31	—		

2. Иные сведения об объекте недвижимости с кадастровым номером 24:46:5301001:5000 :

1.	—

3. Пояснения к сведениям об объекте недвижимости с кадастровым номером 24:46:5301001:5000 :

1.	—

1. Сведения о характерных точках контура здания

вид объекта недвижимости (здание, сооружение, объект незавершенного строительства)

с кадастровым номером 24:46:5301001:5002 :

Система координат МСК-167, Зона 4 Зона № 4

Обозначение характерных точек границ	Содержатся в Едином государственном реестре недвижимости			Определены в ходе выполнения комплексных кадастровых работ			Метод определения координат	Формулы, примененные для расчета средней квадратической погрешности определения координат характерных точек (Mt), м, с подставленными в такие формулы значениями и итоговые (вычисленные) значения Mt, м
	координаты, м		Радиус, м	координаты, м		Радиус, м		
	X	Y	R	X	Y	R		
1	2	3	4	5	6	7	8	9
43	619 650,84	77 812,72	—	619 649,53	77 813,01	—	Метод спутниковых геодезических измерений (определений)	—
44	619 651,65	77 816,45	—	619 650,34	77 816,74	—		
45	619 646,71	77 817,52	—	619 645,40	77 817,81	—		
46	619 645,91	77 813,79	—	619 644,60	77 814,08	—		
43	619 650,84	77 812,72	—	619 649,53	77 813,01	—		

2. Иные сведения об объекте недвижимости с кадастровым номером 24:46:5301001:5002 :

1.	—

3. Пояснения к сведениям об объекте недвижимости с кадастровым номером 24:46:5301001:5002 :

1.	—

1. Сведения о характерных точках контура здания

вид объекта недвижимости (здание, сооружение, объект незавершенного строительства)

с кадастровым номером 24:46:5301001:5003 :

Система координат МСК-167, Зона 4 Зона № 4

Обозначение характерных точек границ	Содержатся в Едином государственном реестре недвижимости			Определены в ходе выполнения комплексных кадастровых работ			Метод определения координат	Формулы, примененные для расчета средней квадратической погрешности определения координат характерных точек (Mt), м, с подставленными в такие формулы значениями и итоговые (вычисленные) значения Mt, м
	координаты, м		Радиус, м	координаты, м		Радиус, м		
	X	Y	R	X	Y	R		
1	2	3	4	5	6	7	8	9
47	619 658,38	77 823,26	—	619 658,29	77 824,91	—	Метод спутниковых геодезических измерений (определений)	—
48	619 660,94	77 835,04	—	619 660,85	77 836,69	—		
49	619 652,71	77 836,82	—	619 652,62	77 838,47	—		
50	619 650,79	77 827,98	—	619 650,70	77 829,63	—		
51	619 649,16	77 828,34	—	619 649,07	77 829,99	—		
52	619 648,61	77 825,80	—	619 648,52	77 827,45	—		
53	619 650,27	77 825,45	—	619 650,18	77 827,10	—		
54	619 650,20	77 825,06	—	619 650,11	77 826,71	—		
47	619 658,38	77 823,26	—	619 658,29	77 824,91	—		

2. Иные сведения об объекте недвижимости с кадастровым номером 24:46:5301001:5003 :

1.	—

3. Пояснения к сведениям об объекте недвижимости с кадастровым номером 24:46:5301001:5003 :

1.	—

1. Сведения о характерных точках контура здания

вид объекта недвижимости (здание, сооружение, объект незавершенного строительства)

с кадастровым номером 24:46:5301001:5006 :

Система координат МСК-167, Зона 4 Зона № 4

Обозначение характерных точек границ	Содержатся в Едином государственном реестре недвижимости			Определены в ходе выполнения комплексных кадастровых работ			Метод определения координат	Формулы, примененные для расчета средней квадратической погрешности определения координат характерных точек (Mt), м, с подставленными в такие формулы значениями и итоговые (вычисленные) значения Mt, м
	координаты, м		Радиус, м	координаты, м		Радиус, м		
	X	Y	R	X	Y	R		
1	2	3	4	5	6	7	8	9
55	619 656,07	77 706,14	—	619 657,06	77 706,50	—	Метод спутниковых геодезических измерений (определений)	—
56	619 668,34	77 710,63	—	619 669,33	77 710,99	—		
57	619 666,93	77 714,48	—	619 667,92	77 714,84	—		
58	619 665,75	77 714,05	—	619 666,74	77 714,41	—		
59	619 664,80	77 716,64	—	619 665,79	77 717,00	—		
60	619 653,71	77 712,58	—	619 654,70	77 712,94	—		
55	619 656,07	77 706,14	—	619 657,06	77 706,50	—		

2. Иные сведения об объекте недвижимости с кадастровым номером 24:46:5301001:5006 :

1.	—

3. Пояснения к сведениям об объекте недвижимости с кадастровым номером 24:46:5301001:5006 :

1.	—

1. Сведения о характерных точках контура здания

вид объекта недвижимости (здание, сооружение, объект незавершенного строительства)

с кадастровым номером 24:46:5301001:5008 :

Система координат МСК-167, Зона 4 Зона № 4

Обозначение характерных точек границ	Содержатся в Едином государственном реестре недвижимости			Определены в ходе выполнения комплексных кадастровых работ			Метод определения координат	Формулы, примененные для расчета средней квадратической погрешности определения координат характерных точек (Mt), м, с подставленными в такие формулы значениями и итоговые (вычисленные) значения Mt, м
	координаты, м		Радиус, м	координаты, м		Радиус, м		
	X	Y	R	X	Y	R		
1	2	3	4	5	6	7	8	9
61	619 831,55	77 292,55	—	619 831,68	77 292,73	—	Метод спутниковых геодезических измерений (определений)	—
62	619 832,81	77 294,28	—	619 832,81	77 294,28	—		
63	619 831,26	77 297,95	—	619 831,28	77 297,97	—		
64	619 829,16	77 298,01	—	619 829,18	77 297,97	—		
65	619 814,40	77 292,85	—	619 814,58	77 292,39	—		
66	619 810,68	77 288,21	—	619 810,99	77 287,65	—		
67	619 816,57	77 287,03	—	619 816,91	77 286,63	—		
61	619 831,55	77 292,55	—	619 831,68	77 292,73	—		

2. Иные сведения об объекте недвижимости с кадастровым номером 24:46:5301001:5008 :

1.	—

3. Пояснения к сведениям об объекте недвижимости с кадастровым номером 24:46:5301001:5008 :

1.	—

1. Сведения о характерных точках контура здания

вид объекта недвижимости (здание, сооружение, объект незавершенного строительства)

с кадастровым номером 24:46:5301001:5016 :

Система координат МСК-167, Зона 4 Зона № 4

Обозначение характерных точек границ	Содержатся в Едином государственном реестре недвижимости			Определены в ходе выполнения комплексных кадастровых работ			Метод определения координат	Формулы, примененные для расчета средней квадратической погрешности определения координат характерных точек (Mt), м, с подставленными в такие формулы значениями и итоговые (вычисленные) значения Mt, м
	координаты, м		Радиус, м	координаты, м		Радиус, м		
	X	Y	R	X	Y	R		
1	2	3	4	5	6	7	8	9
68	619 618,01	77 252,21	—	619 616,48	77 253,84	—	Метод спутниковых геодезических измерений (определений)	—
69	619 616,03	77 257,21	—	619 614,50	77 258,84	—		
70	619 610,50	77 255,02	—	619 608,97	77 256,65	—		
71	619 612,48	77 250,02	—	619 610,95	77 251,65	—		
68	619 618,01	77 252,21	—	619 616,48	77 253,84	—		

2. Иные сведения об объекте недвижимости с кадастровым номером 24:46:5301001:5016 :

1.	—

3. Пояснения к сведениям об объекте недвижимости с кадастровым номером 24:46:5301001:5016 :

1.	—

1. Сведения о характерных точках контура здания

вид объекта недвижимости (здание, сооружение, объект незавершенного строительства)

с кадастровым номером 24:46:5301001:5017 :

Система координат МСК-167, Зона 4 Зона № 4

Обозначение характерных точек границ	Содержатся в Едином государственном реестре недвижимости			Определены в ходе выполнения комплексных кадастровых работ			Метод определения координат	Формулы, примененные для расчета средней квадратической погрешности определения координат характерных точек (Mt), м, с подставленными в такие формулы значениями и итоговые (вычисленные) значения Mt, м
	координаты, м		Радиус, м	координаты, м		Радиус, м		
	X	Y	R	X	Y	R		
1	2	3	4	5	6	7	8	9
72	619 558,36	77 483,54	—	619 556,08	77 486,44	—	Метод спутниковых геодезических измерений (определений)	—
73	619 556,05	77 490,30	—	619 553,77	77 493,20	—		
74	619 550,54	77 488,41	—	619 548,26	77 491,31	—		
75	619 552,85	77 481,66	—	619 550,57	77 484,56	—		
72	619 558,36	77 483,54	—	619 556,08	77 486,44	—		

2. Иные сведения об объекте недвижимости с кадастровым номером 24:46:5301001:5017 :

1.	—

3. Пояснения к сведениям об объекте недвижимости с кадастровым номером 24:46:5301001:5017 :

1.	—

1. Сведения о характерных точках контура здания

вид объекта недвижимости (здание, сооружение, объект незавершенного строительства)

с кадастровым номером 24:46:5301001:5024 :

Система координат МСК-167, Зона 4 Зона № 4

Обозначение характерных точек границ	Содержатся в Едином государственном реестре недвижимости			Определены в ходе выполнения комплексных кадастровых работ			Метод определения координат	Формулы, примененные для расчета средней квадратической погрешности определения координат характерных точек (Mt), м, с подставленными в такие формулы значениями и итоговые (вычисленные) значения Mt, м
	координаты, м		Радиус, м	координаты, м		Радиус, м		
	X	Y	R	X	Y	R		
1	2	3	4	5	6	7	8	9
76	619 700,80	77 806,03	—	619 699,45	77 808,09	—	Метод спутниковых геодезических измерений (определений)	—
77	619 708,85	77 808,23	—	619 707,50	77 810,29	—		
78	619 706,35	77 816,29	—	619 705,00	77 818,35	—		
79	619 698,38	77 814,28	—	619 697,03	77 816,34	—		
76	619 700,80	77 806,03	—	619 699,45	77 808,09	—		

2. Иные сведения об объекте недвижимости с кадастровым номером 24:46:5301001:5024 :

1.	—

3. Пояснения к сведениям об объекте недвижимости с кадастровым номером 24:46:5301001:5024 :

1.	—

1. Сведения о характерных точках контура здания

вид объекта недвижимости (здание, сооружение, объект незавершенного строительства)

с кадастровым номером 24:46:5301001:5025 :

Система координат МСК-167, Зона 4 Зона № 4

Обозначение характерных точек границ	Содержатся в Едином государственном реестре недвижимости			Определены в ходе выполнения комплексных кадастровых работ			Метод определения координат	Формулы, примененные для расчета средней квадратической погрешности определения координат характерных точек (Mt), м, с подставленными в такие формулы значениями и итоговые (вычисленные) значения Mt, м
	координаты, м		Радиус, м	координаты, м		Радиус, м		
	X	Y	R	X	Y	R		
1	2	3	4	5	6	7	8	9
80	619 697,08	77 872,41	—	619 695,75	77 874,52	—	Метод спутниковых геодезических измерений (определений)	—
81	619 697,43	77 874,23	—	619 696,10	77 876,34	—		
82	619 700,59	77 873,63	—	619 699,26	77 875,74	—		
83	619 701,72	77 879,58	—	619 700,39	77 881,69	—		
84	619 692,70	77 881,21	—	619 691,37	77 883,32	—		
85	619 691,26	77 873,66	—	619 689,93	77 875,77	—		
80	619 697,08	77 872,41	—	619 695,75	77 874,52	—		

2. Иные сведения об объекте недвижимости с кадастровым номером 24:46:5301001:5025 :

1.	—

3. Пояснения к сведениям об объекте недвижимости с кадастровым номером 24:46:5301001:5025 :

1.	—

1. Сведения о характерных точках контура здания

вид объекта недвижимости (здание, сооружение, объект незавершенного строительства)

с кадастровым номером 24:46:5301001:5026 :

Система координат МСК-167, Зона 4 Зона № 4

Обозначение характерных точек границ	Содержатся в Едином государственном реестре недвижимости			Определены в ходе выполнения комплексных кадастровых работ			Метод определения координат	Формулы, примененные для расчета средней квадратической погрешности определения координат характерных точек (Mt), м, с подставленными в такие формулы значениями и итоговые (вычисленные) значения Mt, м
	координаты, м		Радиус, м	координаты, м		Радиус, м		
	X	Y	R	X	Y	R		
1	2	3	4	5	6	7	8	9
86	619 775,37	77 566,10	—	619 775,37	77 566,76	—	Метод спутниковых геодезических измерений (определений)	—
87	619 773,15	77 573,00	—	619 773,15	77 573,66	—		
88	619 763,40	77 569,87	—	619 763,40	77 570,53	—		
89	619 765,62	77 562,97	—	619 765,62	77 563,63	—		
86	619 775,37	77 566,10	—	619 775,37	77 566,76	—		

2. Иные сведения об объекте недвижимости с кадастровым номером 24:46:5301001:5026 :

1.	—

3. Пояснения к сведениям об объекте недвижимости с кадастровым номером 24:46:5301001:5026 :

1.	—

1. Сведения о характерных точках контура здания

вид объекта недвижимости (здание, сооружение, объект незавершенного строительства)

с кадастровым номером 24:46:5301001:5029 :

Система координат МСК-167, Зона 4 Зона № 4

Обозначение характерных точек границ	Содержатся в Едином государственном реестре недвижимости			Определены в ходе выполнения комплексных кадастровых работ			Метод определения координат	Формулы, примененные для расчета средней квадратической погрешности определения координат характерных точек (Mt), м, с подставленными в такие формулы значениями и итоговые (вычисленные) значения Mt, м
	координаты, м		Радиус, м	координаты, м		Радиус, м		
	X	Y	R	X	Y	R		
1	2	3	4	5	6	7	8	9
90	619 780,97	77 397,09	—	619 781,08	77 397,49	—	Метод спутниковых геодезических измерений (определений)	—
91	619 779,03	77 401,32	—	619 779,14	77 401,72	—		
92	619 773,81	77 398,92	—	619 773,92	77 399,32	—		
93	619 773,31	77 400,00	—	619 773,42	77 400,40	—		
94	619 768,24	77 397,68	—	619 768,35	77 398,08	—		
95	619 768,81	77 396,45	—	619 768,92	77 396,85	—		
96	619 768,86	77 396,48	—	619 768,97	77 396,88	—		
97	619 770,74	77 392,39	—	619 770,85	77 392,79	—		
90	619 780,97	77 397,09	—	619 781,08	77 397,49	—		

2. Иные сведения об объекте недвижимости с кадастровым номером 24:46:5301001:5029 :

1.	—

3. Пояснения к сведениям об объекте недвижимости с кадастровым номером 24:46:5301001:5029 :

1.	—

1. Сведения о характерных точках контура здания

вид объекта недвижимости (здание, сооружение, объект незавершенного строительства)

с кадастровым номером 24:46:5301001:5030 :

Система координат МСК-167, Зона 4 Зона № 4

Обозначение характерных точек границ	Содержатся в Едином государственном реестре недвижимости			Определены в ходе выполнения комплексных кадастровых работ			Метод определения координат	Формулы, примененные для расчета средней квадратической погрешности определения координат характерных точек (Mt), м, с подставленными в такие формулы значениями и итоговые (вычисленные) значения Mt, м
	координаты, м		Радиус, м	координаты, м		Радиус, м		
	X	Y	R	X	Y	R		
1	2	3	4	5	6	7	8	9
98	619 766,63	77 389,45	—	619 766,09	77 390,61	—	Метод спутниковых геодезических измерений (определений)	—
99	619 764,46	77 394,19	—	619 763,92	77 395,35	—		
100	619 757,48	77 390,98	—	619 756,94	77 392,14	—		
101	619 757,02	77 391,97	—	619 756,48	77 393,13	—		
102	619 753,89	77 390,53	—	619 753,35	77 391,69	—		
103	619 756,52	77 384,80	—	619 755,98	77 385,96	—		
98	619 766,63	77 389,45	—	619 766,09	77 390,61	—		

2. Иные сведения об объекте недвижимости с кадастровым номером 24:46:5301001:5030 :

1.	—

3. Пояснения к сведениям об объекте недвижимости с кадастровым номером 24:46:5301001:5030 :

1.	—

1. Сведения о характерных точках контура здания

вид объекта недвижимости (здание, сооружение, объект незавершенного строительства)

с кадастровым номером 24:46:5301001:5031 :

Система координат МСК-167, Зона 4 Зона № 4

Обозначение характерных точек границ	Содержатся в Едином государственном реестре недвижимости			Определены в ходе выполнения комплексных кадастровых работ			Метод определения координат	Формулы, примененные для расчета средней квадратической погрешности определения координат характерных точек (Mt), м, с подставленными в такие формулы значениями и итоговые (вычисленные) значения Mt, м
	координаты, м		Радиус, м	координаты, м		Радиус, м		
	X	Y	R	X	Y	R		
1	2	3	4	5	6	7	8	9
104	619 768,26	77 398,32	—	619 768,29	77 399,80	—	Метод спутниковых геодезических измерений (определений)	—
105	619 763,93	77 407,74	—	619 764,06	77 409,26	—		
106	619 754,77	77 403,53	—	619 754,86	77 405,14	—		
107	619 756,22	77 400,38	—	619 756,28	77 401,97	—		
108	619 752,75	77 398,78	—	619 752,79	77 400,41	—		
109	619 753,65	77 396,82	—	619 753,67	77 398,44	—		
110	619 751,95	77 396,04	—	619 751,96	77 397,68	—		
111	619 752,54	77 394,75	—	619 752,54	77 396,39	—		
112	619 754,24	77 395,53	—	619 754,25	77 397,15	—		
113	619 754,92	77 394,07	—	619 754,92	77 395,68	—		
114	619 757,02	77 395,04	—	619 757,03	77 396,63	—		
115	619 757,73	77 393,49	—	619 757,72	77 395,07	—		

1	2	3	4	5	6	7	8	9
104	619 768,26	77 398,32	—	619 768,29	77 399,80	—	Метод спутниковых геодезических измерений (определений)	—
2. Иные сведения об объекте недвижимости с кадастровым номером							24:46:5301001:5031 :	
1.							—	
3. Пояснения к сведениям об объекте недвижимости с кадастровым номером							24:46:5301001:5031 :	
1.							—	

1. Сведения о характерных точках контура здания

вид объекта недвижимости (здание, сооружение, объект незавершенного строительства)

с кадастровым номером 24:46:5301001:5040 :

Система координат МСК-167, Зона 4 Зона № 4

Обозначение характерных точек границ	Содержатся в Едином государственном реестре недвижимости			Определены в ходе выполнения комплексных кадастровых работ			Метод определения координат	Формулы, примененные для расчета средней квадратической погрешности определения координат характерных точек (Mt), м, с подставленными в такие формулы значениями и итоговые (вычисленные) значения Mt, м
	координаты, м		Радиус, м	координаты, м		Радиус, м		
	X	Y	R	X	Y	R		
1	2	3	4	5	6	7	8	9
116	619 793,94	77 634,18	—	619 793,24	77 636,15	—	Метод спутниковых геодезических измерений (определений)	—
117	619 802,65	77 636,77	—	619 802,01	77 638,52	—		
118	619 800,02	77 645,58	—	619 799,60	77 647,40	—		
119	619 791,32	77 642,98	—	619 790,84	77 645,02	—		
116	619 793,94	77 634,18	—	619 793,24	77 636,15	—		
2. Иные сведения об объекте недвижимости с кадастровым номером							24:46:5301001:5040 :	
1.							—	
3. Пояснения к сведениям об объекте недвижимости с кадастровым номером							24:46:5301001:5040 :	
1.							—	

1. Сведения о характерных точках контура здания

вид объекта недвижимости (здание, сооружение, объект незавершенного строительства)

с кадастровым номером 24:46:5301001:5064 :

Система координат МСК-167, Зона 4 Зона № 4

Обозначение характерных точек границ	Содержатся в Едином государственном реестре недвижимости			Определены в ходе выполнения комплексных кадастровых работ			Метод определения координат	Формулы, примененные для расчета средней квадратической погрешности определения координат характерных точек (Mt), м, с подставленными в такие формулы значениями и итоговые (вычисленные) значения Mt, м
	координаты, м		Радиус, м	координаты, м		Радиус, м		
	X	Y	R	X	Y	R		
1	2	3	4	5	6	7	8	9
120	619 534,57	77 420,69	—	619 534,42	77 420,64	—	Метод спутниковых геодезических измерений (определений)	—
121	619 532,35	77 426,90	—	619 532,46	77 426,94	—		
122	619 526,04	77 424,64	—	619 526,09	77 424,66	—		
123	619 528,26	77 418,43	—	619 528,32	77 418,45	—		
120	619 534,57	77 420,69	—	619 534,42	77 420,64	—		

2. Иные сведения об объекте недвижимости с кадастровым номером 24:46:5301001:5064 :

1.	—

3. Пояснения к сведениям об объекте недвижимости с кадастровым номером 24:46:5301001:5064 :

1.	—

1. Сведения о характерных точках контура здания

вид объекта недвижимости (здание, сооружение, объект незавершенного строительства)

с кадастровым номером 24:46:5301001:5091 :

Система координат МСК-167, Зона 4 Зона № 4

Обозначение характерных точек границ	Содержатся в Едином государственном реестре недвижимости			Определены в ходе выполнения комплексных кадастровых работ			Метод определения координат	Формулы, примененные для расчета средней квадратической погрешности определения координат характерных точек (Mt), м, с подставленными в такие формулы значениями и итоговые (вычисленные) значения Mt, м
	координаты, м		Радиус, м	координаты, м		Радиус, м		
	X	Y	R	X	Y	R		
1	2	3	4	5	6	7	8	9
124	619 511,40	77 755,14	—	619 511,45	77 754,96	—	Метод спутниковых геодезических измерений (определений)	—
125	619 509,15	77 754,58	—	619 509,20	77 754,40	—		
126	619 508,45	77 757,27	—	619 508,50	77 757,09	—		
127	619 502,95	77 755,82	—	619 503,00	77 755,64	—		
128	619 505,74	77 745,19	—	619 505,79	77 745,01	—		
129	619 513,47	77 747,21	—	619 513,52	77 747,03	—		
124	619 511,40	77 755,14	—	619 511,45	77 754,96	—		

2. Иные сведения об объекте недвижимости с кадастровым номером 24:46:5301001:5091 :

1.	—

3. Пояснения к сведениям об объекте недвижимости с кадастровым номером 24:46:5301001:5091 :

1.	—

1. Сведения о характерных точках контура здания

вид объекта недвижимости (здание, сооружение, объект незавершенного строительства)

с кадастровым номером 24:46:5301001:5100 :

Система координат МСК-167, Зона 4 Зона № 4

Обозначение характерных точек границ	Содержатся в Едином государственном реестре недвижимости			Определены в ходе выполнения комплексных кадастровых работ			Метод определения координат	Формулы, примененные для расчета средней квадратической погрешности определения координат характерных точек (Mt), м, с подставленными в такие формулы значениями и итоговые (вычисленные) значения Mt, м
	координаты, м		Радиус, м	координаты, м		Радиус, м		
	X	Y	R	X	Y	R		
1	2	3	4	5	6	7	8	9
130	619 612,20	77 444,76	—	619 611,87	77 446,05	—	Метод спутниковых геодезических измерений (определений)	—
131	619 618,28	77 446,70	—	619 617,95	77 447,99	—		
132	619 615,90	77 454,13	—	619 615,57	77 455,42	—		
133	619 609,82	77 452,19	—	619 609,49	77 453,48	—		
130	619 612,20	77 444,76	—	619 611,87	77 446,05	—		

2. Иные сведения об объекте недвижимости с кадастровым номером 24:46:5301001:5100 :

1.	—

3. Пояснения к сведениям об объекте недвижимости с кадастровым номером 24:46:5301001:5100 :

1.	—

1. Сведения о характерных точках контура здания

вид объекта недвижимости (здание, сооружение, объект незавершенного строительства)

с кадастровым номером 24:46:5301001:5101 :

Система координат МСК-167, Зона 4 Зона № 4

Обозначение характерных точек границ	Содержатся в Едином государственном реестре недвижимости			Определены в ходе выполнения комплексных кадастровых работ			Метод определения координат	Формулы, примененные для расчета средней квадратической погрешности определения координат характерных точек (Mt), м, с подставленными в такие формулы значениями и итоговые (вычисленные) значения Mt, м
	координаты, м		Радиус, м	координаты, м		Радиус, м		
	X	Y	R	X	Y	R		
1	2	3	4	5	6	7	8	9
134	619 659,03	77 630,16	—	619 658,84	77 630,12	—	Метод спутниковых геодезических измерений (определений)	—
135	619 657,05	77 637,18	—	619 656,86	77 637,14	—		
136	619 650,35	77 635,29	—	619 650,16	77 635,25	—		
137	619 648,34	77 634,72	—	619 648,15	77 634,68	—		
138	619 647,05	77 634,36	—	619 646,86	77 634,32	—		
139	619 647,92	77 631,29	—	619 647,73	77 631,25	—		
140	619 647,32	77 631,12	—	619 647,13	77 631,08	—		
141	619 647,88	77 629,13	—	619 647,69	77 629,09	—		
142	619 649,77	77 629,66	—	619 649,58	77 629,62	—		
143	619 650,32	77 627,70	—	619 650,13	77 627,66	—		
144	619 652,34	77 628,26	—	619 652,15	77 628,22	—		
134	619 659,03	77 630,16	—	619 658,84	77 630,12	—		

2. Иные сведения об объекте недвижимости с кадастровым номером	24:46:5301001:5101 :
1.	—
3. Пояснения к сведениям об объекте недвижимости с кадастровым номером	24:46:5301001:5101 :
1.	—

1. Сведения о характерных точках контура здания

вид объекта недвижимости (здание, сооружение, объект незавершенного строительства)

с кадастровым номером 24:46:5301001:5104 :

Система координат МСК-167, Зона 4 Зона № 4

Обозначение характерных точек границ	Содержатся в Едином государственном реестре недвижимости			Определены в ходе выполнения комплексных кадастровых работ			Метод определения координат	Формулы, примененные для расчета средней квадратической погрешности определения координат характерных точек (Mt), м, с подставленными в такие формулы значениями и итоговые (вычисленные) значения Mt, м
	координаты, м		Радиус, м	координаты, м		Радиус, м		
	X	Y	R	X	Y	R		
1	2	3	4	5	6	7	8	9
145	619 730,22	77 544,58	—	619 730,32	77 544,64	—	Метод спутниковых геодезических измерений (определений)	—
146	619 728,11	77 548,85	—	619 728,21	77 548,91	—		
147	619 725,32	77 547,47	—	619 725,42	77 547,53	—		
148	619 727,48	77 543,13	—	619 727,58	77 543,19	—		
145	619 730,22	77 544,58	—	619 730,32	77 544,64	—		

2. Иные сведения об объекте недвижимости с кадастровым номером	24:46:5301001:5104 :
1.	—
3. Пояснения к сведениям об объекте недвижимости с кадастровым номером	24:46:5301001:5104 :
1.	—

1. Сведения о характерных точках контура здания

вид объекта недвижимости (здание, сооружение, объект незавершенного строительства)

с кадастровым номером 24:46:5301001:5153 :

Система координат МСК-167, Зона 4 Зона № 4

Обозначение характерных точек границ	Содержатся в Едином государственном реестре недвижимости			Определены в ходе выполнения комплексных кадастровых работ			Метод определения координат	Формулы, примененные для расчета средней квадратической погрешности определения координат характерных точек (Mt), м, с подставленными в такие формулы значениями и итоговые (вычисленные) значения Mt, м
	координаты, м		Радиус, м	координаты, м		Радиус, м		
	X	Y	R	X	Y	R		
1	2	3	4	5	6	7	8	9
149	619 888,21	77 654,14	—	619 887,86	77 656,16	—	Метод спутниковых геодезических измерений (определений)	—
150	619 884,61	77 663,25	—	619 885,81	77 665,74	—		
151	619 875,36	77 659,59	—	619 876,09	77 663,67	—		
152	619 876,50	77 656,71	—	619 876,72	77 660,63	—		
153	619 880,23	77 658,18	—	619 880,65	77 661,46	—		
154	619 882,68	77 651,95	—	619 882,03	77 654,92	—		
155	619 883,54	77 649,81	—	619 882,53	77 652,66	—		
156	619 889,06	77 652,00	—	619 888,35	77 653,90	—		
149	619 888,21	77 654,14	—	619 887,86	77 656,16	—		

2. Иные сведения об объекте недвижимости с кадастровым номером 24:46:5301001:5153 :

1.	—

3. Пояснения к сведениям об объекте недвижимости с кадастровым номером 24:46:5301001:5153 :

1.	—

1. Сведения о характерных точках контура здания

вид объекта недвижимости (здание, сооружение, объект незавершенного строительства)

с кадастровым номером 24:46:5301001:5038 :

Система координат МСК-167, Зона 4 Зона № 4

Обозначение характерных точек границ	Содержатся в Едином государственном реестре недвижимости			Определены в ходе выполнения комплексных кадастровых работ			Метод определения координат	Формулы, примененные для расчета средней квадратической погрешности определения координат характерных точек (Mt), м, с подставленными в такие формулы значениями и итоговые (вычисленные) значения Mt, м
	координаты, м		Радиус, м	координаты, м		Радиус, м		
	X	Y	R	X	Y	R		
1	2	3	4	5	6	7	8	9
1713	619 804,29	77 623,04	—	619 802,91	77 625,00	—	Метод спутниковых геодезических измерений (определений)	—
1714	619 810,07	77 624,71	—	619 808,62	77 626,88	—		
1715	619 808,39	77 630,53	—	619 806,73	77 632,64	—		
1716	619 804,45	77 629,39	—	619 802,84	77 631,35	—		
1717	619 804,99	77 627,53	—	619 803,45	77 629,51	—		
1718	619 803,14	77 626,99	—	619 801,61	77 628,92	—		
1713	619 804,29	77 623,04	—	619 802,91	77 625,00	—		

2. Иные сведения об объекте недвижимости с кадастровым номером 24:46:5301001:5038 :

1.	—

3. Пояснения к сведениям об объекте недвижимости с кадастровым номером 24:46:5301001:5038 :

1.	—

1. Сведения о характерных точках контура здания

вид объекта недвижимости (здание, сооружение, объект незавершенного строительства)

с кадастровым номером 24:46:5301001:5135 :

Система координат МСК-167, Зона 4 Зона № 4

Обозначение характерных точек границ	Содержатся в Едином государственном реестре недвижимости			Определены в ходе выполнения комплексных кадастровых работ			Метод определения координат	Формулы, примененные для расчета средней квадратической погрешности определения координат характерных точек (Mt), м, с подставленными в такие формулы значениями и итоговые (вычисленные) значения Mt, м
	координаты, м		Радиус, м	координаты, м		Радиус, м		
	X	Y	R	X	Y	R		
1	2	3	4	5	6	7	8	9
1719	619 586,91	77 992,88	—	619 586,99	77 992,95	—	Метод спутниковых геодезических измерений (определений)	—
1720	619 587,33	77 995,32	—	619 587,27	77 995,40	—		
1721	619 585,65	77 995,70	—	619 585,58	77 995,69	—		
1722	619 585,11	77 993,23	—	619 585,18	77 993,19	—		
1719	619 586,91	77 992,88	—	619 586,99	77 992,95	—		

2. Иные сведения об объекте недвижимости с кадастровым номером 24:46:5301001:5135 :

1.	—

3. Пояснения к сведениям об объекте недвижимости с кадастровым номером 24:46:5301001:5135 :

1.	—

Схема геодезических построений



Масштаб 1:15000

Условные обозначения

- Часть границы, местоположение которой определено при выполнении кадастровых работ
- Пункт геодезической сети специального назначения, созданной в соответствии с законодательством Российской Федерации о геодезии и картографии
- Пункт государственной геодезической сети
- Граница кадастрового квартала
- Направления геодезических построений при определении координат характерных точек границ земельного участка

Схема границ земельных участков

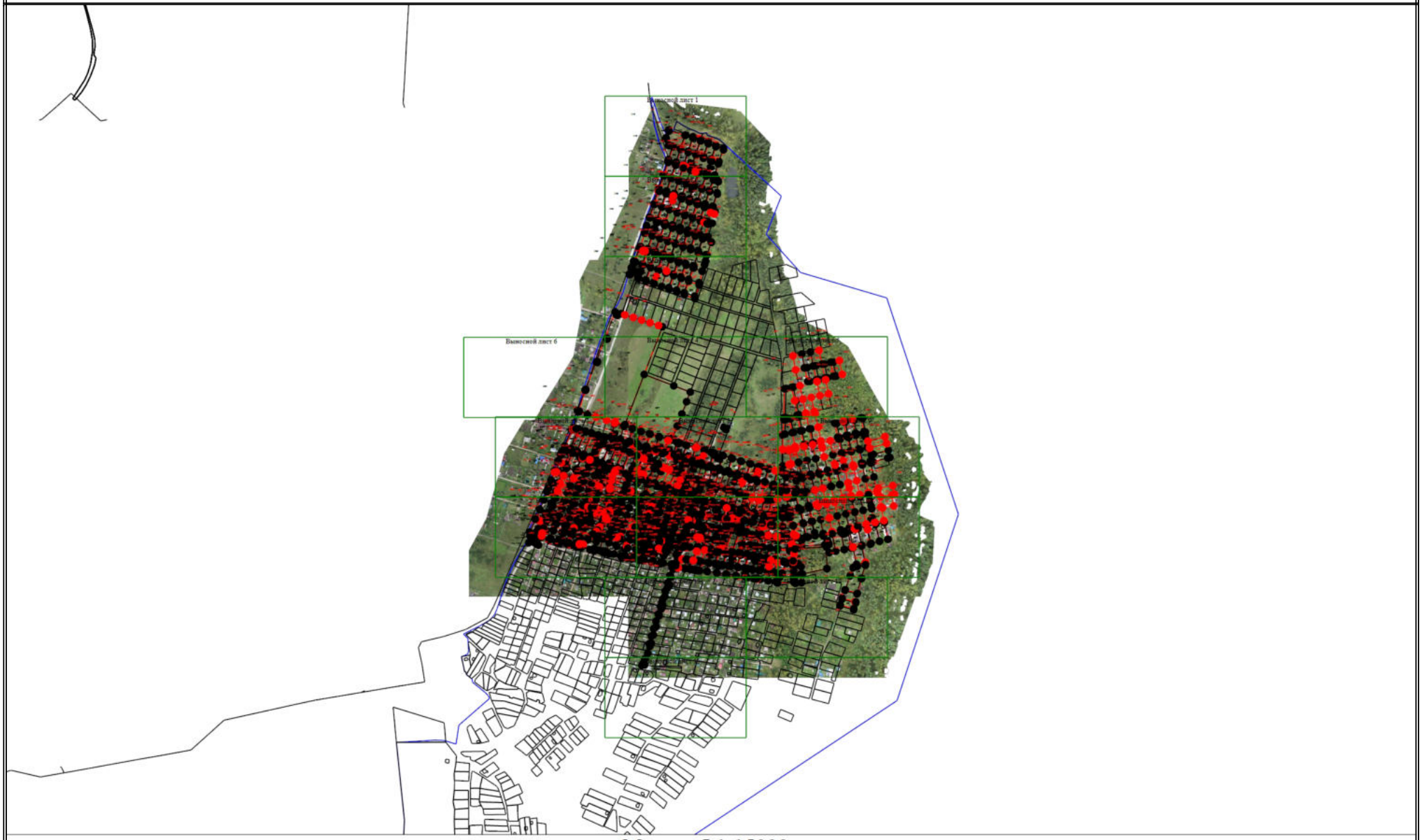

Масштаб 1:15000

Схема границ земельных участков

Условные обозначения

- • - Характерная точка границы земельного участка, сведения ЕГРН о которой соответствуют требованиям, установленным в соответствии с частью 13 статьи 22 Федерального закона от 13 июля 2015 г. N 218-ФЗ "О государственной регистрации недвижимости"
- • - Характерная точка границы земельного участка, сведения о которой отсутствуют в ЕГРН, местоположение которой определено при кадастровых работах (новая характерная точка)
- 1 - Обозначение характерной точки, местоположение которой не изменилось или было уточнено
- *163* - Прекращающая существование точка
- н1О - Обозначение новой характерной точки
- :226 - Кадастровый номер объекта недвижимости
- _____ - Часть контура, образованного проекцией вновь образованного наземного конструктивного элемента здания, сооружения, объекта незавершенного строительства
- _____ - Часть границы, местоположение которой определено при выполнении кадастровых работ
- _____ - Часть границы, сведения ЕГРН о которой позволяют однозначно определить ее положение на местности
- _____ - Часть контура, образованного проекцией существующего в ЕГРН наземного конструктивного элемента здания, сооружения, объекта незавершенного строительства

Схема границ земельных участков

Выносной лист 1

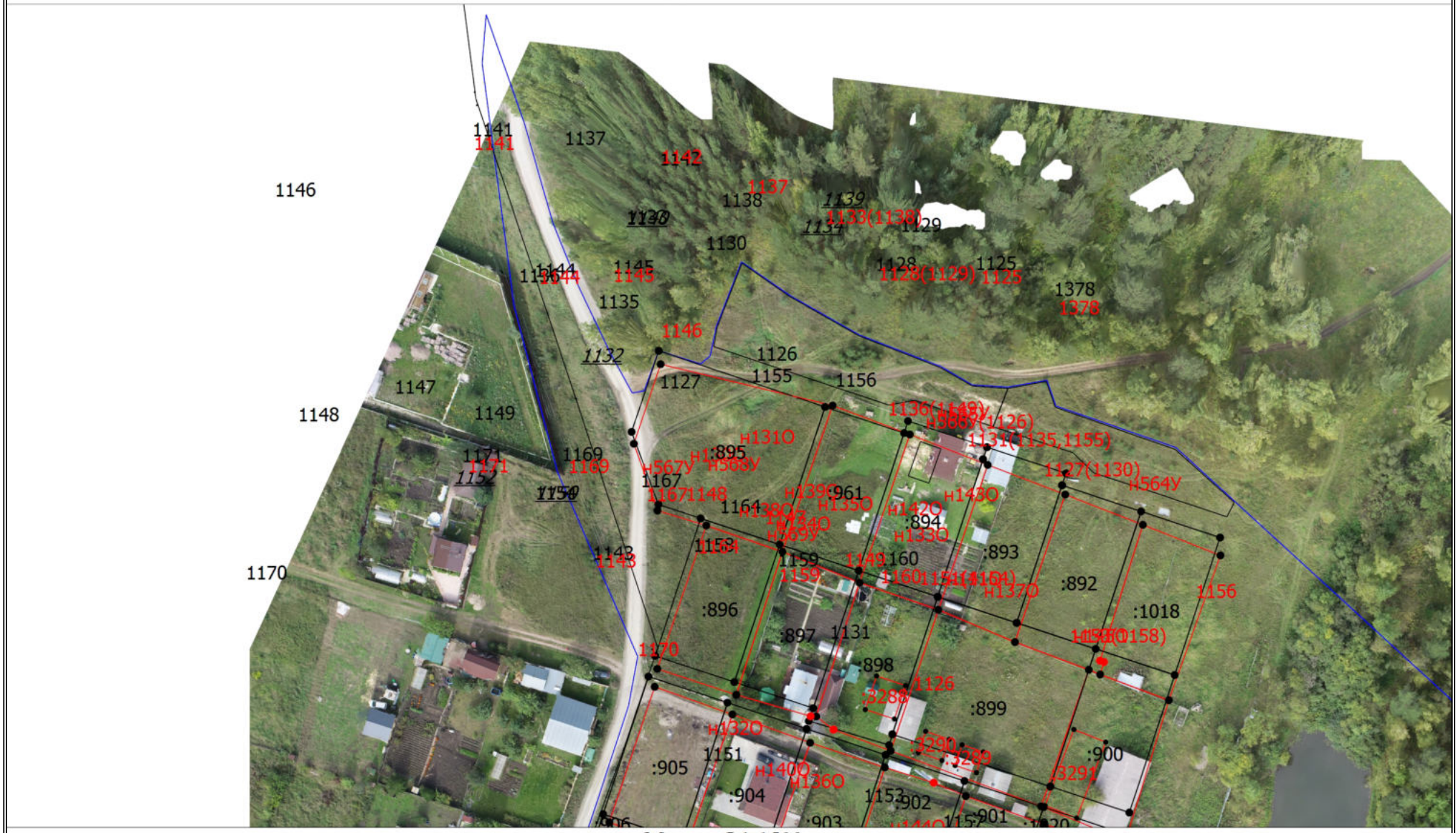

Масштаб 1:1500

Схема границ земельных участков

Выносной лист 2

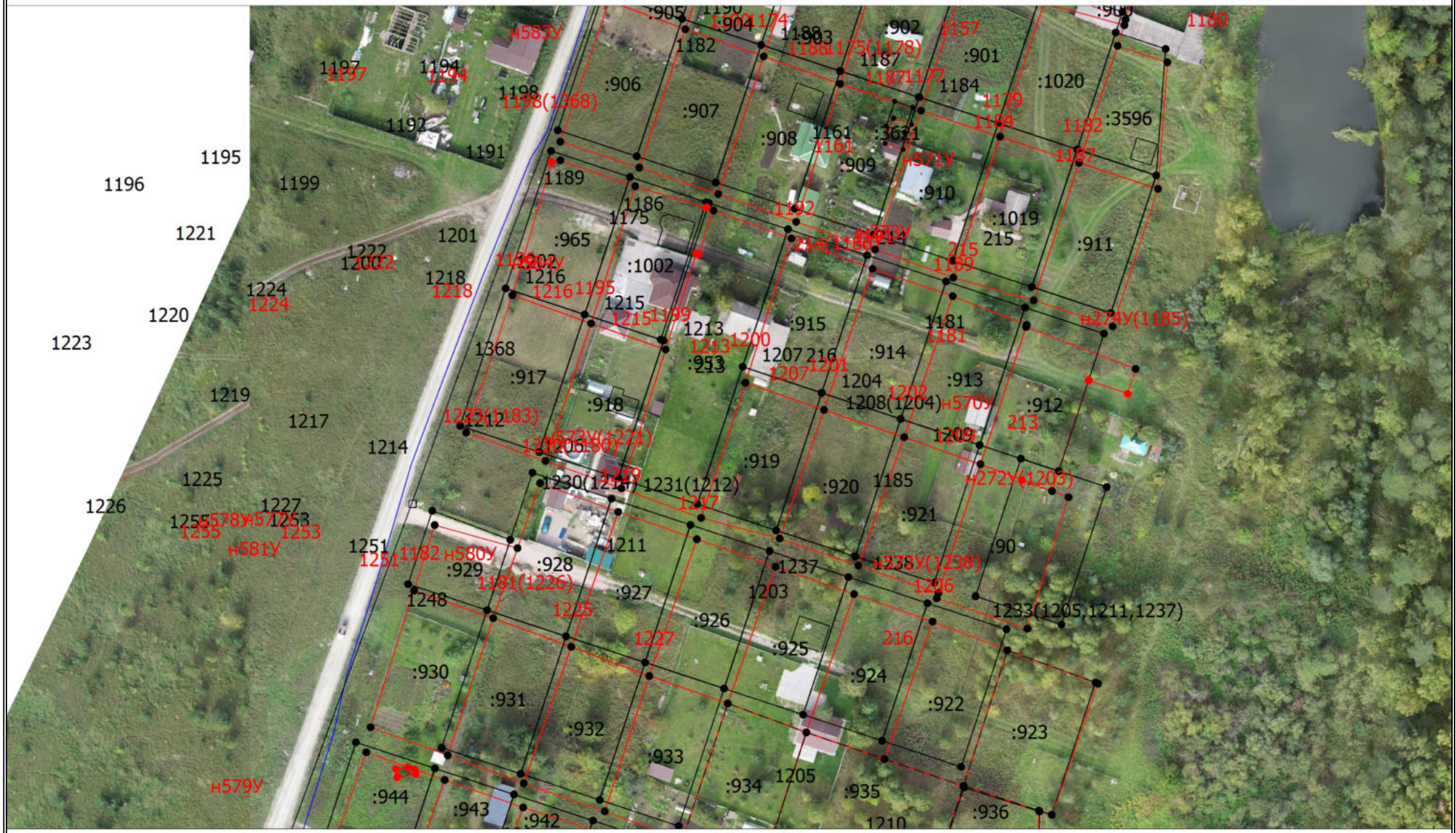

Масштаб 1:1500

Схема границ земельных участков

Выносной лист 3

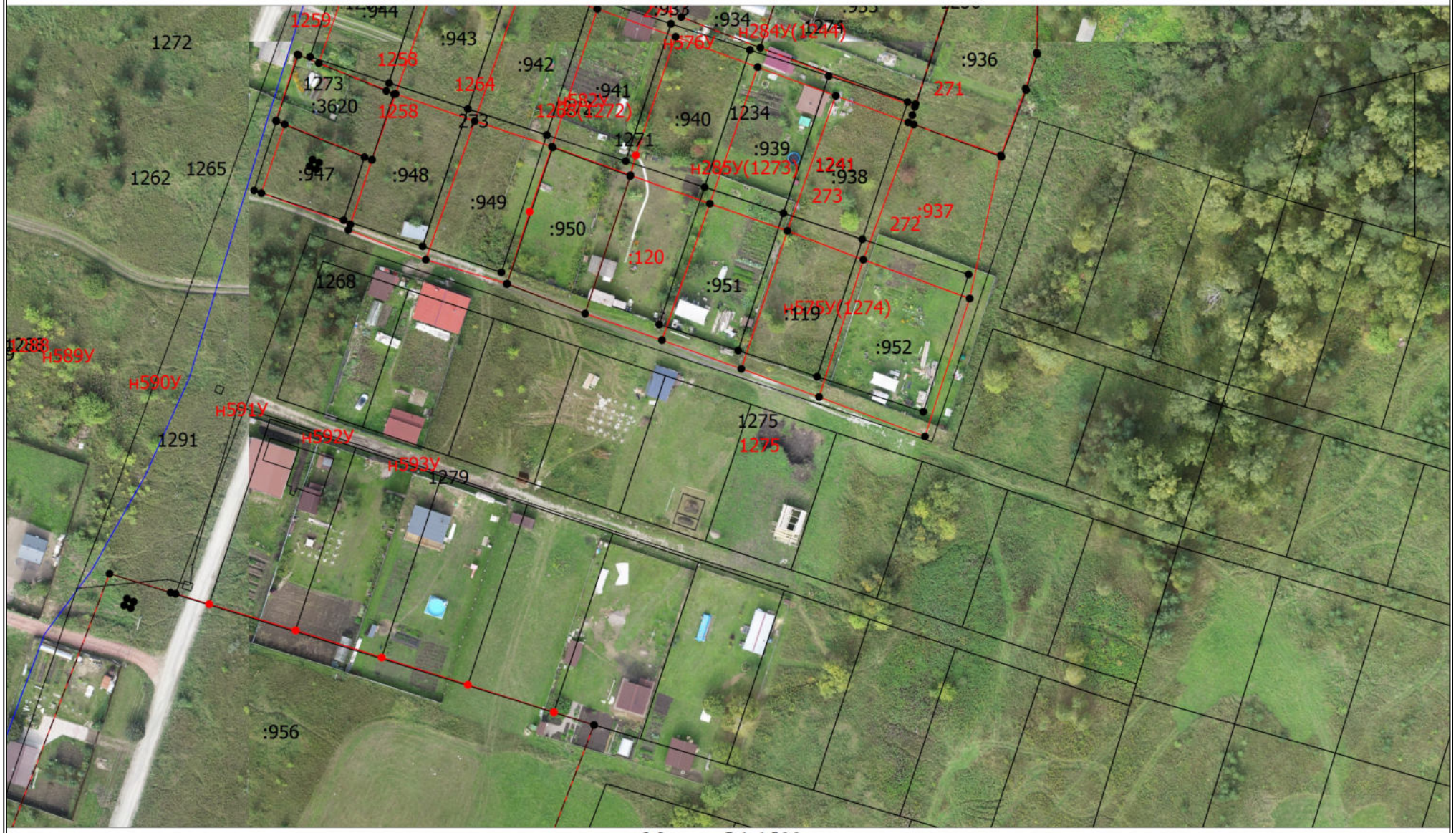

Масштаб 1:1500

Схема границ земельных участков

Выносной лист 4



Масштаб 1:1500

Схема границ земельных участков

Выносной лист 5

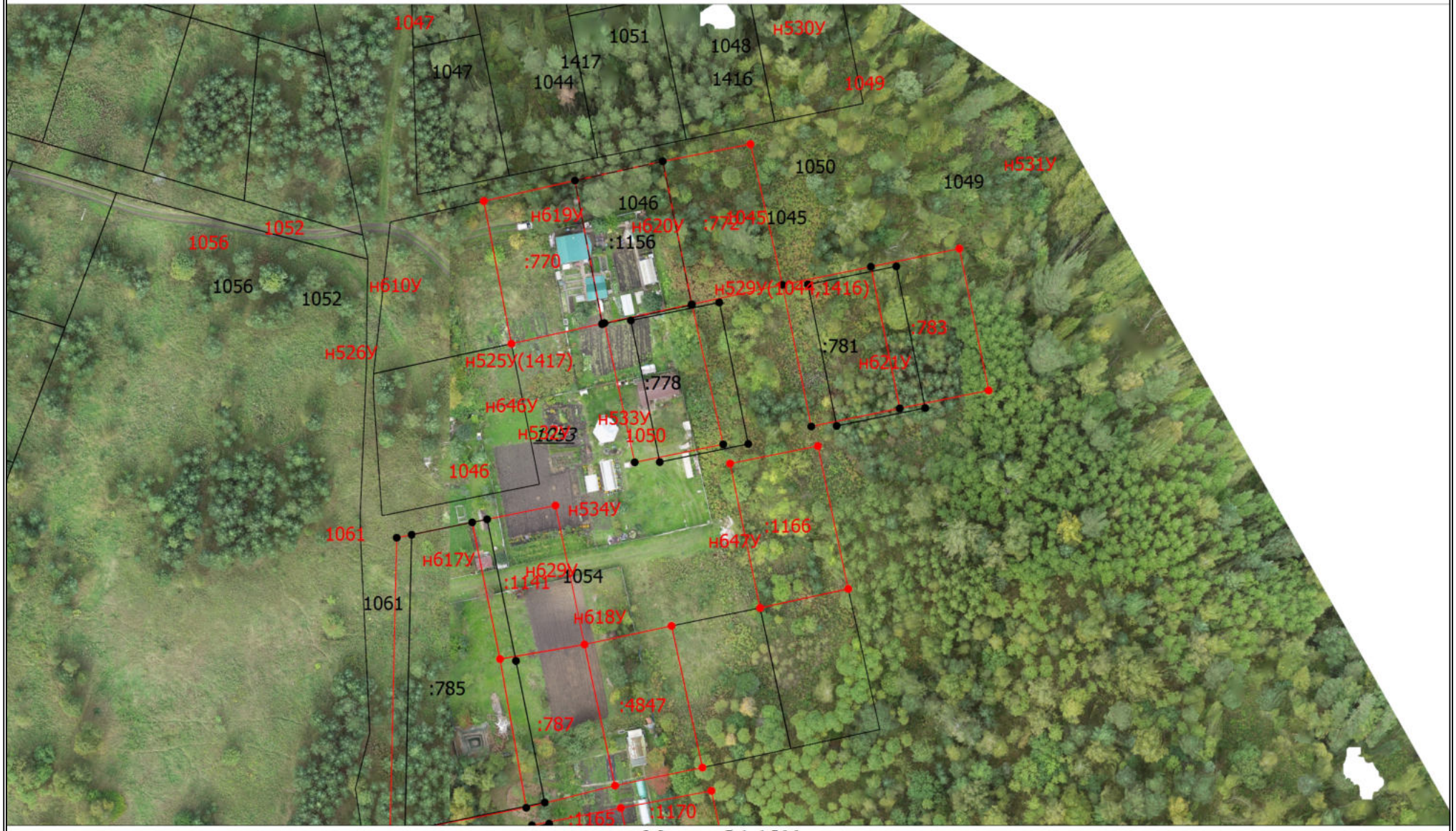

Масштаб 1:1500

Схема границ земельных участков

Выносной лист 6

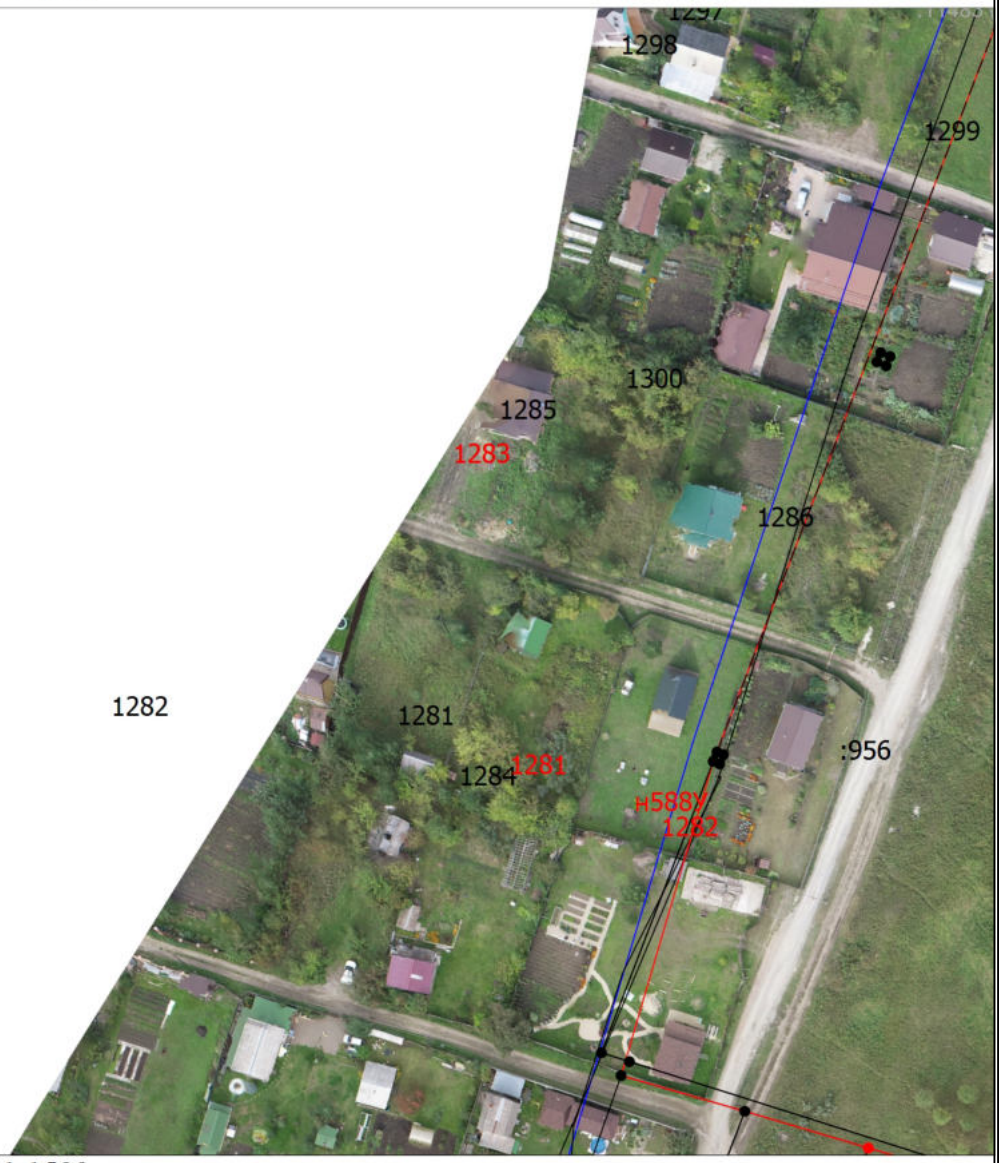

Масштаб 1:1500

Схема границ земельных участков

Выносной лист 7

Масштаб 1:1500

Схема границ земельных участков

Выносной лист 8

Масштаб 1:1500

Схема границ земельных участков

Выносной лист 9

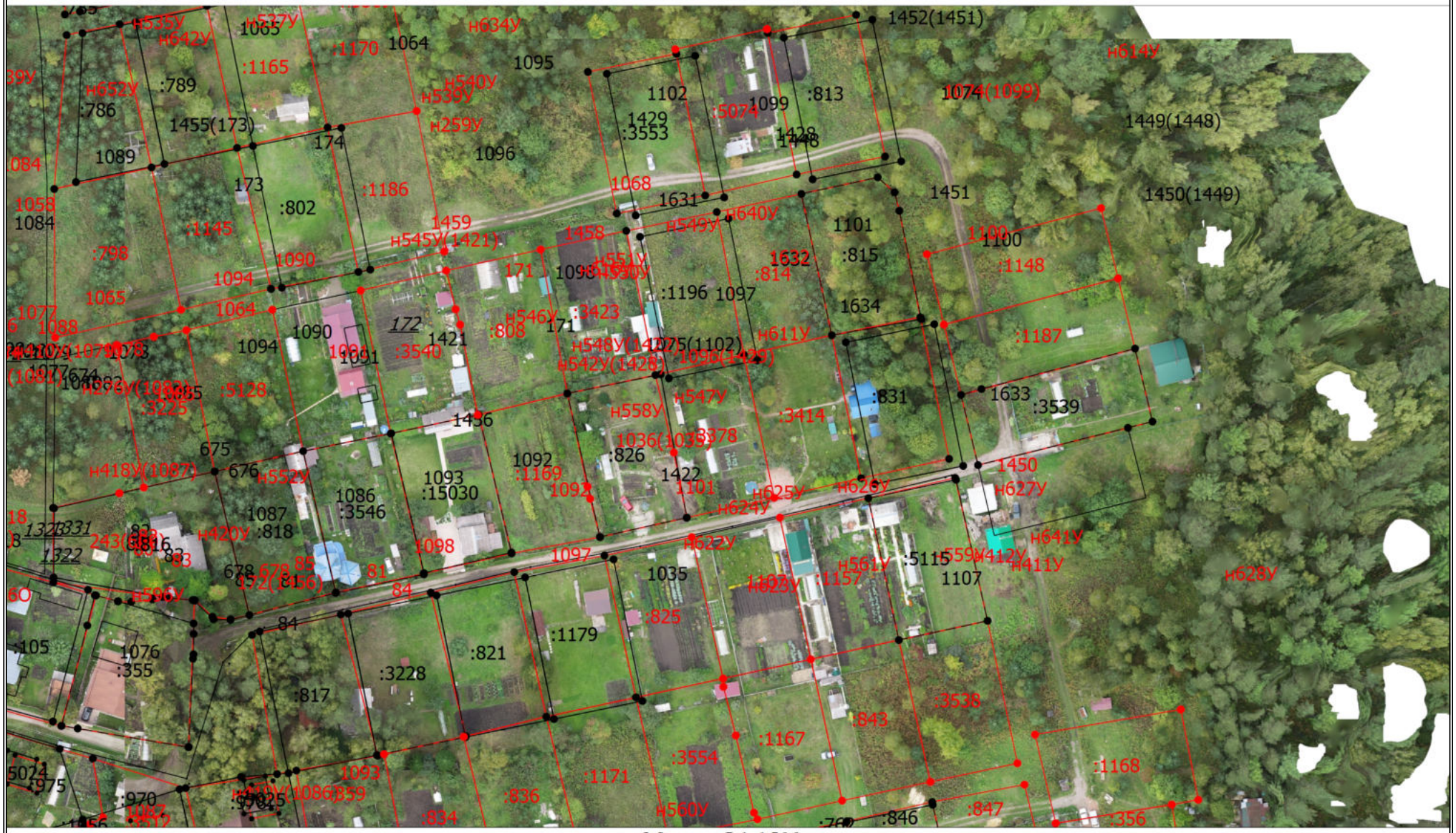

Схема границ земельных участков

Выносной лист 10

Масштаб 1:1500

Схема границ земельных участков

Выносной лист 11

Масштаб 1:1500

Схема границ земельных участков

Выносной лист 12

Масштаб 1:1500

Схема границ земельных участков

Выносной лист 13

Масштаб 1:1500

Схема границ земельных участков

Выносной лист 14

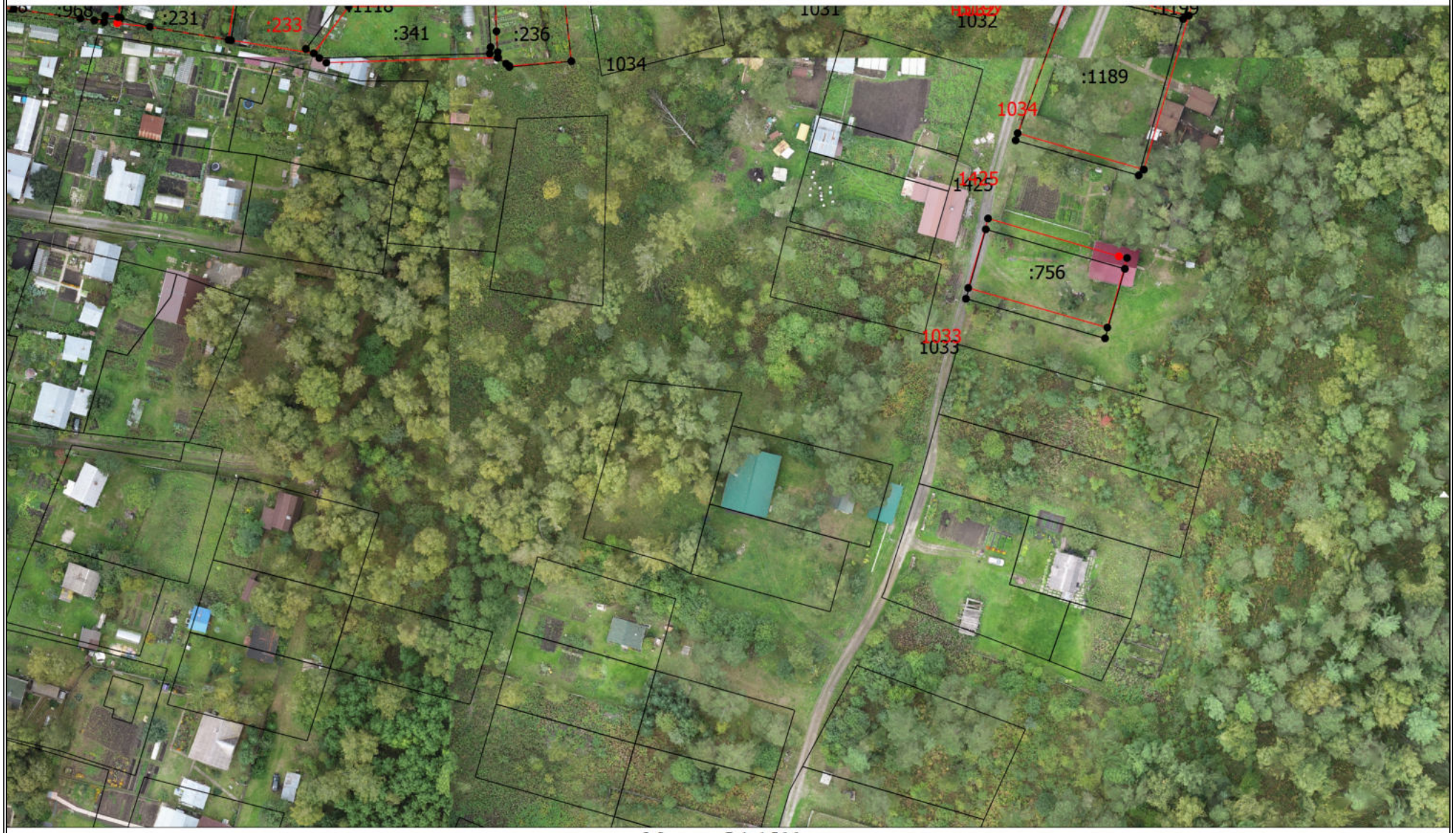

Масштаб 1:1500

Схема границ земельных участков

Выносной лист 15

Масштаб 1:1500